

# 告示

## 埼玉県告示第千二百九十九号

土壤汚染対策法（平成十四年法律第五十三号）第十一条第二項の規定により、令和四年埼玉県告示第千二百九十八号により指定した区域の指定を次のとおり一部解除する。

令和四年十二月十三日

埼玉県知事 大野 元裕

### 一 形質変更時要届出区域としての指定を解除する区域

別図のとおり（埼玉県羽生市大字上岩瀬字下悪土三百八十七番一の一部、三百九十七番の一部、五百番の一部、五百三番二の一部、五百六番の一部、五百七番の一部、五百十二番の一部、五百二十六番の一部、五百二十七番一の一部、五百二十八番一の一部、五百二十九番一の一部、五百三十番の一部、五百三十五番の一部、五百三十六番の一部、五百三十七番の一部、五百三十八番の一部、五百三十九番の一部、五百四十番の一部、五百四十一番の一部及び羽生市認定道路千二百四十七号線上上岩瀬五百七十三先から上岩瀬三百九十三先の一部）

二 土壤汚染対策法施行規則（平成十四年環境省令第二十九号）第三十一条第一項の基準に適合していなかった特定有害物質の種類

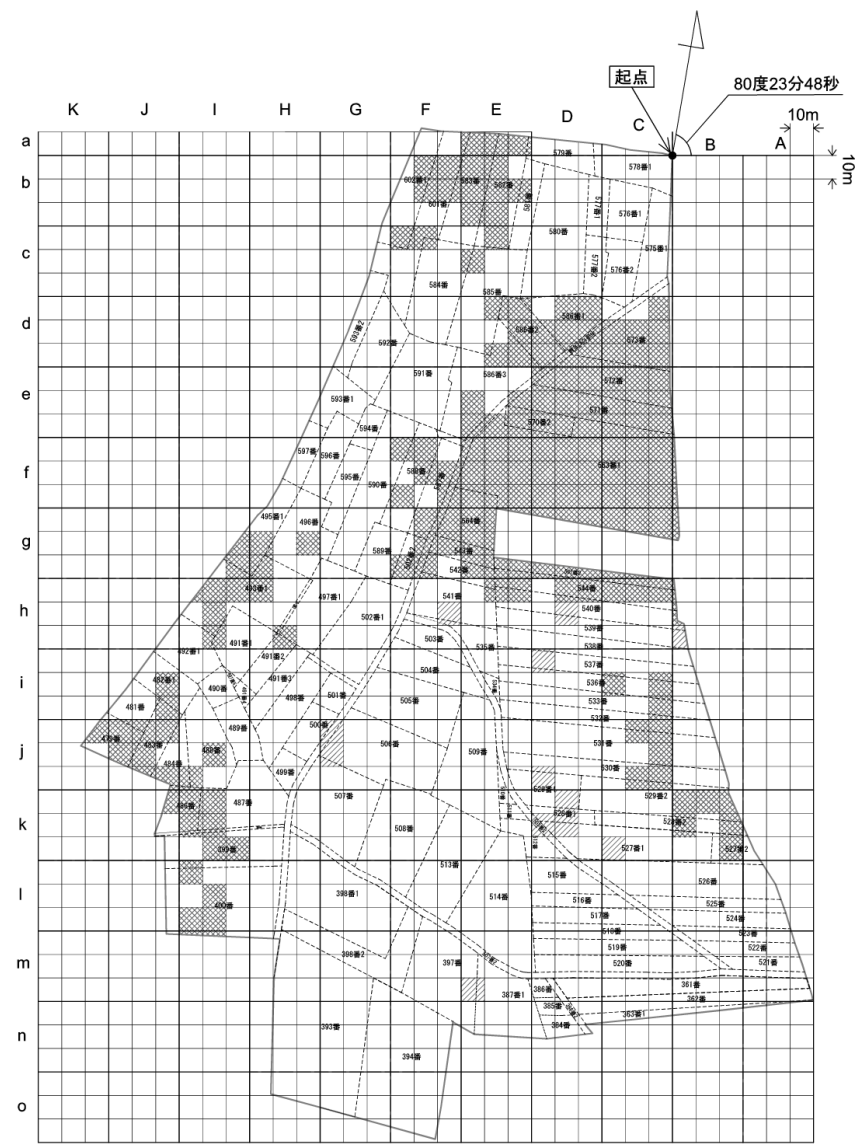
鉛及びその化合物

三 土壤汚染対策法施行規則第三十一条第二項の基準に適合していなかった特定有害物質の種類

鉛及びその化合物





四 講じられた汚染の除去等の措置

基準不適合土壤の掘削による除去



起点  
 起点は埼玉県羽生市大字上岩瀬下悪土578  
 の最北端とする

格子の回転角度 80度23分48秒

-  形質変更時要届出区域
-  形質変更時要届出区域を解除する区画
-  敷地境界
-  地番境界