

川の国埼玉はっらっプロジェクト「会の川地区」

加須市

～水と緑と文化の調和した元気観光都市 かぞ～



事業概要

事業のポイント

- ・協働の仕組みを継承
- ・市町村の地域振興と連携させ、効果を拡大
- ・県内各地で利活用を推進し、様々な川の魅力を実感できる
- ・水辺の質を向上させ、地域の共有資産に成長

- ・県へ事業提案
- ・協議会を運営して提案を具体化
- ・振興施設整備（駐車場、トイレ、公園など）
- ・イベント企画などで利活用促進
- ・住民等と維持管理

市町村
地域振興
(地方創生や観光振興計画を推進)

住民等
利活用・維持管理
(地域の資産として守り、使う)

連携
協働

県
水辺空間の整備
(主に遊歩道や親水拠点)

- ・地域振興イベントの実施
- ・ウォーキングや散策などで利用
- ・川の国応援団として清掃活動

- ・県のノウハウを生かして地域振興に資する水辺づくり
- ・利活用や維持管理を応援

地域住民、市民団体と行政による取組内容の検討

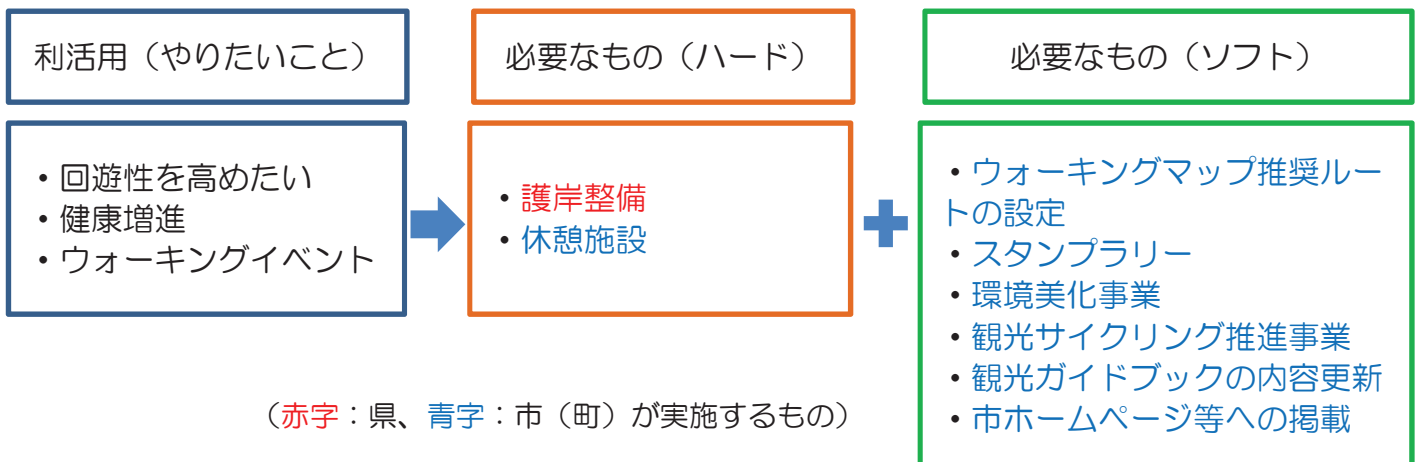
駅前通りに整備された親水広場を拠点とした会の川沿川の整備を推進し、観光ルートとして位置付けることにより、観光客の玄関口としての充実を図り、市内に点在する豊かな水辺環境や文化施設との相乗効果を図ることで、市民も観光客も楽しめる『ウォーキング・サイクリングで巡る水と緑と文化施設観光』を目指し、協議会を設置しました。



協議会構成メンバー

加須市自治協力団体
加須市河川浄化対策協議会
本町美化推進会
灯ろう流し実行委員会
昭和中学校及びPTA
加須小学校及びPTA
加須市商工会
加須市青年会議所
JAほくさい加須中央支店
見沼代用水土地改良区
加須市
埼玉県

	開催日時		意見交換の内容
第1回	平成29年度	5/30	プロジェクトの概要、協議会について、今後の予定
第2回		11/1	H29事業、H30スケジュール、アンケートの実施
第3回	平成30年度	6/19	アンケート結果、H30工事概要
第4回		1/30	H30事業、H31事業、桜の取り扱い
第5回	令和元年度	6/13	R1事業、桜の取り扱い、ポケットパーク整備
第6回		1/29	R1事業、R2事業、ポケットパーク整備、水質
第7回	令和2年度	8/7	R1事業、R2事業【書面開催】
第8回		3/19	R2事業、ポケットパーク整備、総括、今後の予定



目標・成果指標について

■賑わいの創出

- ・近年の環境意識の向上は、自転車や健康ブームと相まって、豊かな水辺環境を訪れる観光客数は増加傾向にある。加須市内に点在する水辺観光資源との相乗効果により、川の拠点における観光人口や交流人口が増加すると考えられる。
- ・近年のB級グルメブームにより、加須市名物手打ちうどんの即売イベントやマルシェでの集客効果はかなり高いものがある。手打ちうどんをはじめとした商業施設への誘導人口増により、商店街や地域商業のにぎわいを創出する。
- ・美しい沿川整備は、川遊びや地域美化活動を行う人の増加に寄与する。

成果指標	H27	整備後(目標)	整備後(R2.3末現在)	増加数
年間観光入込客数	2,539,464人/年	3,150,000人/年	2,554,493人/年	15,029人/年
観光以外サイクル利用者数	694人/年	770人/年	995人/年	301人/年
手打ちうどん来店客数	146,546人/年	273,000人/年	153,000人/年	6,454人/年
公共下水道接続率の向上	50.05%	54.00%	58.03%	7.98%

※成果指標は、新型コロナウイルスの影響が出る前の令和元年度の実績となっております。

川とまちの状況

会の川の概要

会の川は、かつて利根川の大きな分流の一つでした。1594年（文禄3年）の利根川東遷事業によって、流頭が締め切られたことで利根川ではなくなり、羽生市上川俣付近に端を発した、羽生・加須市内を流下し中川に合流するまでの区間が、現在の会の川となっています。

会の川は主に農業用の用水を供給していますが、農業排水や、市街地の雨水排水なども流入します。

市街地の沿道は、主に生活道路として古くから供用されていますが、一部の道路は遊歩道として整備され、水辺空間を活用したウォーキング・サイクリングコースとして利用されています。

また、市街地に架かっている古い石橋は、1932年（昭和7年）から1938年（昭和13年）に実施された埼玉県の河川改修事業の際に設置されたものが多く、「会の川橋梁群」として、日本の近代土木遺産（2005年土木学会発行）にも指定されています。



まちの状況



埼玉県水産研究所



不動岡不動尊（総願寺）

会の川親水公園



渡良瀬遊水地




カスリーン公園



浮野の里（松原落）

整備前後の比較



①美化活動を地元住民が行っています。

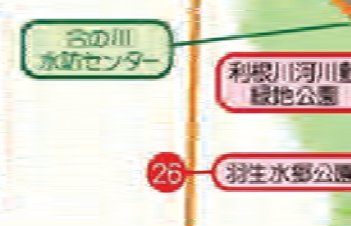
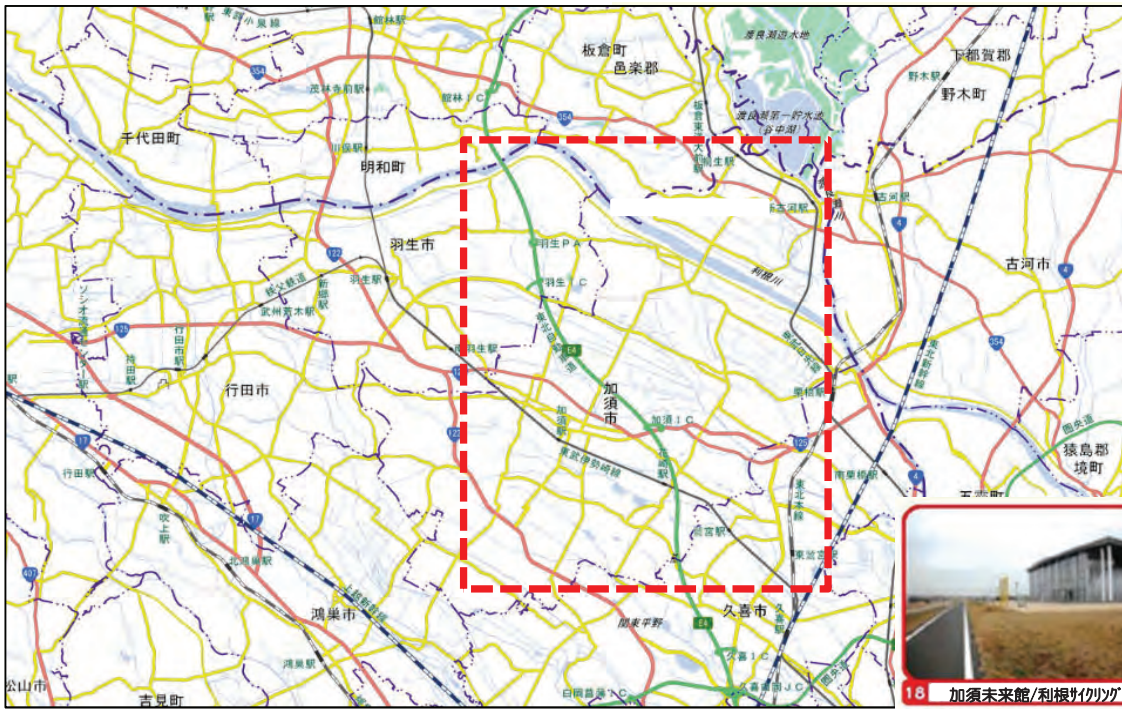


市の花であるコスモスの種まきも活動時に実施



②川の中の清掃も、地元住民と見沼代用水 土地改良区、加須市で連携して行っています。





加須市サイクリング推奨ルート

- 加須の歴史を訪ねてルート(加須・騎西)・・・約29km
- 童謡のふる里ルート(加須・大利根)・・・約31km
- 北川辺水郷ルート(北川辺)・・・約16km
- ぐるっと回る加須全域ルート(加須市全域)・・・約70km

- 観光スポット
- 休憩スポット(トイレ・休憩)
- レンタサイクルステーション
- 自転車安全整備店
- かぞ観光案内所
- 花スポット
- 走行注意ポイント



水と緑の小道

20 加須商工会館

いなほの湯

ふじとあじさいの道

玉敷神社

騎西総合支所

騎西生涯学習センター

郷土史料展示(騎西城)

埼玉県環境科学国際センター

(東)緑のヘルシーロード





整備内容
 県：環境護岸 550m
 市：ポケットパーク1箇所
 案内看板3基



21 桜



24 旧川ふるさと公園



20 道の駅きたかわべ



23 オニバス自生地



15 重藤のふる里おとね野苑公園

24 旧川ふるさと公園

カスリーン公園
 重藤のふる里宮


重藤のふる里
 おとね野苑公園
 大利根生涯学習センター




16 カスリーン公園



15 浮谷の里



8 加須はなさき水上公園



9 サト工記念21世紀美術



13 中川水辺再生地

灯ろう流し



ポケットパークも、時には運動に
時には休憩に使われています



加須市建設部治水課

住所：加須市三俣二丁目1番地1

電話：0480-62-1111（内線238）

埼玉県加須農林振興センター

農村整備部

住所：加須市不動岡564-1

電話：0480-62-4582