

第2回 江川流域づくり支援会議(第二期)

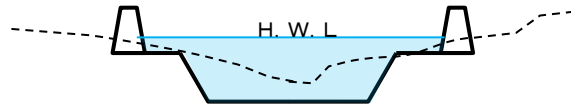
資料3

平成28年 5月26日

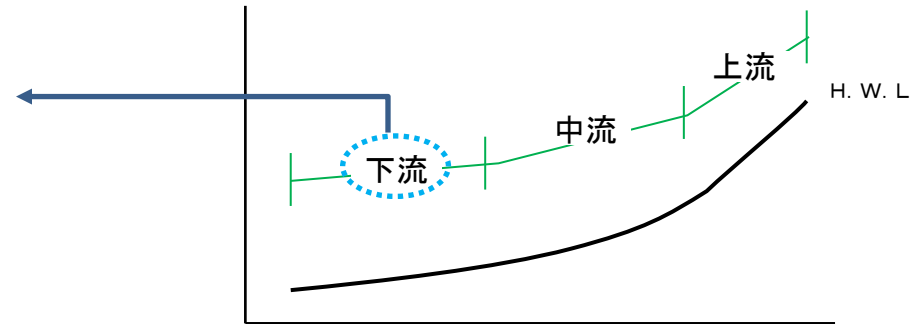
現在の河川整備計画と現況地盤活用(案)との縦断計画の違い (イメージ)

現在の計画

下流部断面



縦断



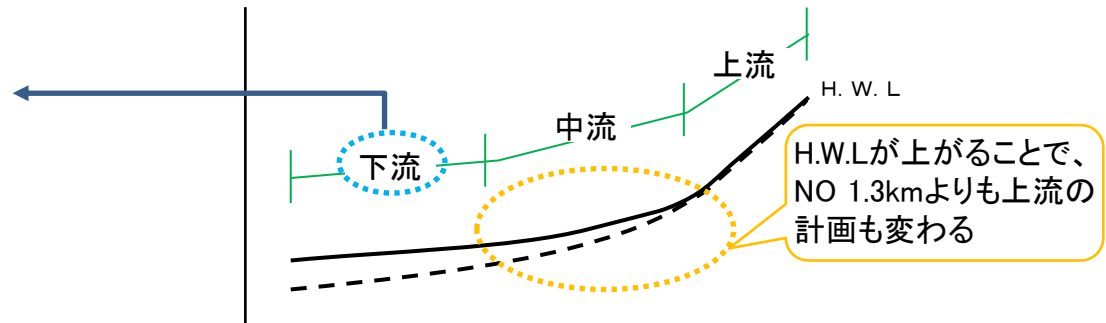
現況地盤活用(案)

下流部断面

計画高水位(H.W.L.)が上がる(推計で約1m)



縦断



※ H. W. L = 計画高水位

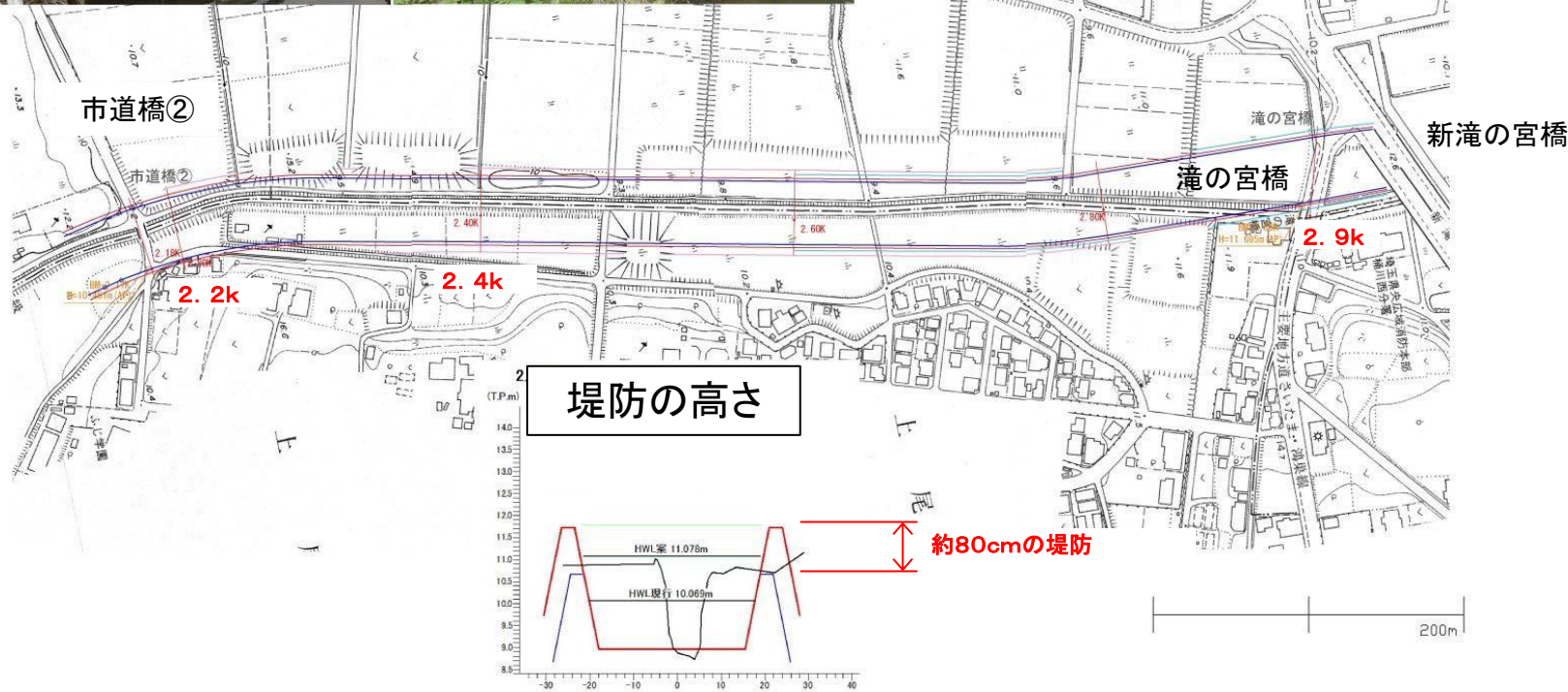
江川平面図4

(2. 2km~2. 9km付近)



1.6m 高くなる

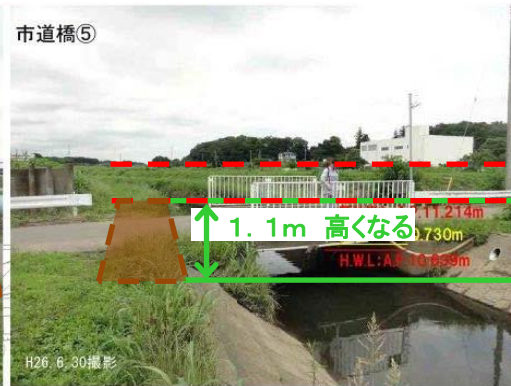
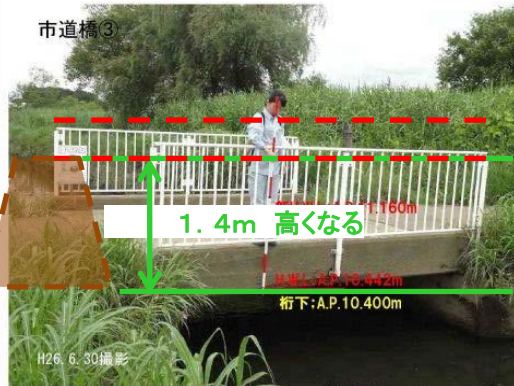
0.8m 高くなる



江川平面図5

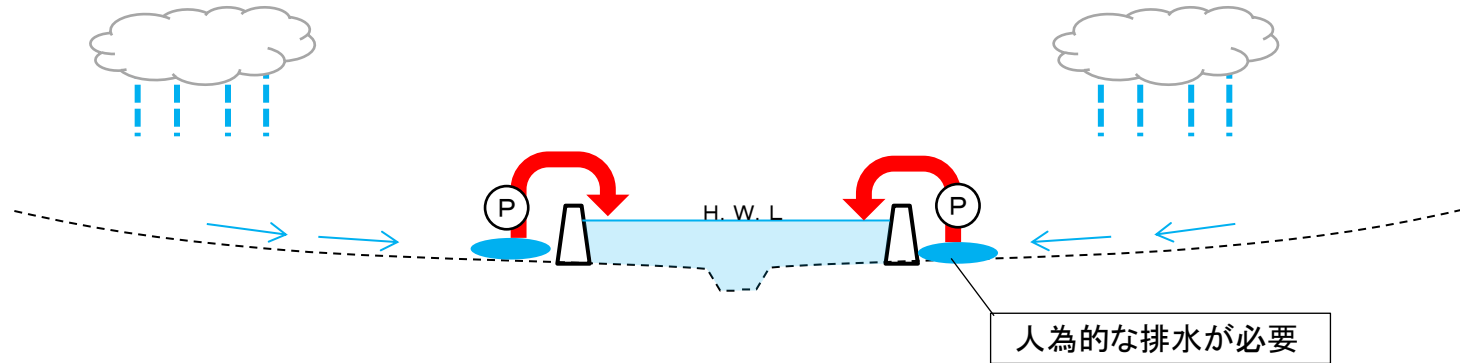
(2.9km~3.7km付近)

第1回会議 説明資料



中流部の断面計画の方法(イメージ)

① 高い堤防を造り、洪水処理を行う断面計画



② 河川区域を広げ、洪水処理を行う断面計画

