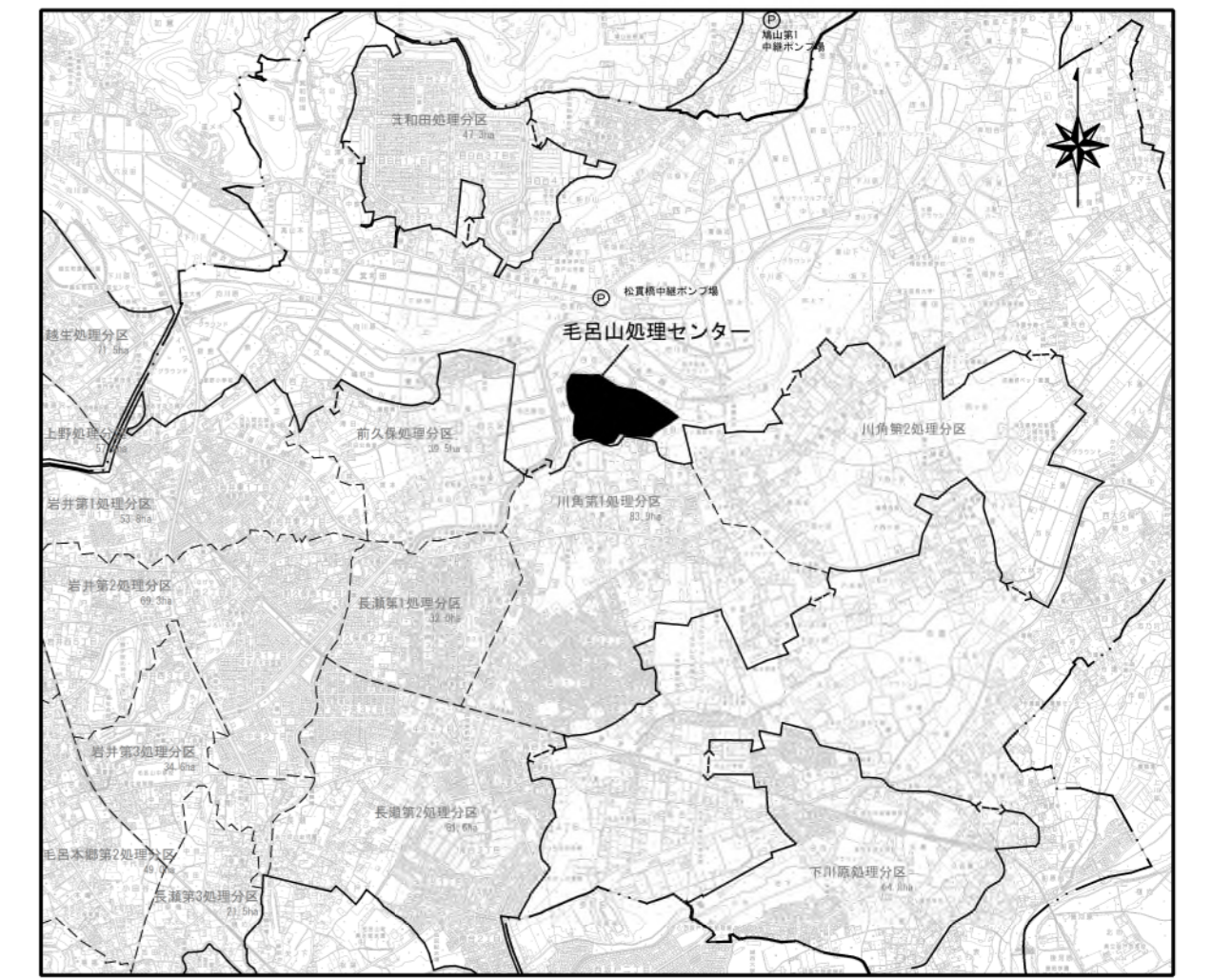
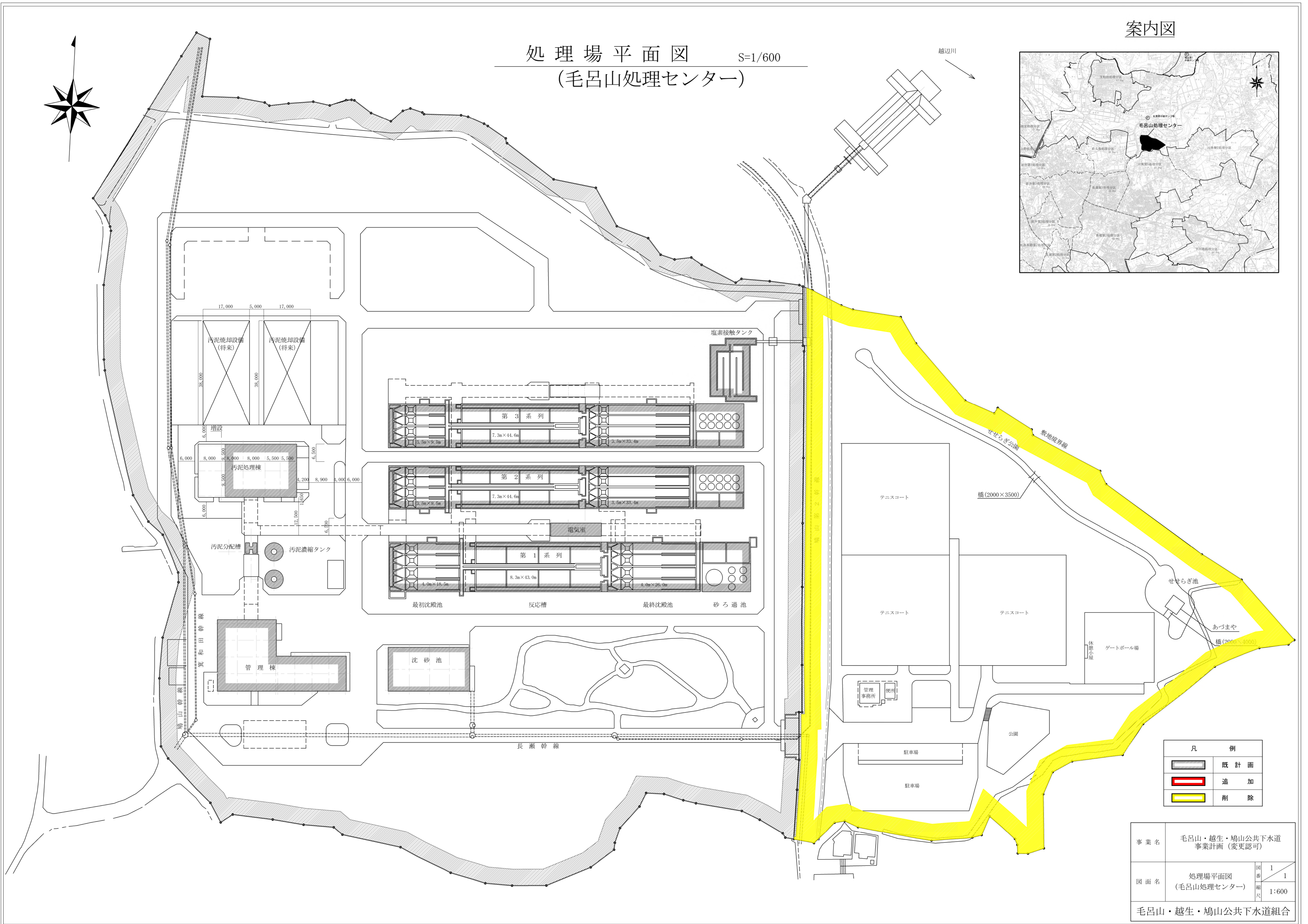



案内図



処理場平面図 S=1/600
(毛呂山処理センター)



凡 例	
	既 計 画
	追 加
	削 除

事業名	毛呂山・越生・鳩山公共下水道事業計画(変更認可)		
図面名	処理場平面図 (毛呂山処理センター)	図番	1 / 1
		縮尺	1:600
毛呂山・越生・鳩山公共下水道組合			