

# 組合施行



# さいたま市丸ヶ崎土地区画整理事業

## 【地区の概要】

面積(ha)	29.1	施行者	さいたま市丸ヶ崎土地区画整理組合	理事長	金井塚 久夫
都市計画決定告示日	—	最新事業計画公告日	令和3年1月6日(第8回)	施行期間	H1~R7
当初事業計画公告日	平成2年1月5日			補助期間	—

減歩率(%)	23.66	権利者数(人)	185	全建物戸数(戸)	112	DID区分	H12一部
公共減歩(%)	20.17	所有者数(人)	185	要移転戸数(戸)	49	地区計画	○
保留地減歩(%)	3.49	借地権者(人)	0	移転率(%)	43.8	土地利用計画	住居系
生産緑地(㎡)	13,200	計画人口(人)	2,530	公共用地率(%)	整理前 13.41 整理後 30.87	立地適正化計画	—
		人口密度(人/ha)	87			国土強靱化地域計画	○

## 【公共施設整備の概要】

	幅員(m)	延長(m)	舗装完了延長(m)	路盤完了延長(m)	整備率(%)	公園面積(㎡)	9,385.0
都市計画道路	12~25	1,097.0	1,097.0	0.0	100.0	公園箇所数	5
区画街路	3.5~12	7,764.0	7,764.0	0.0	100.0	調整池面積(㎡)	12,100.0
特殊街路	4~6	156.0	156.0	0.0	100.0	調整池箇所数	2
駅前広場	—			駅前広場面積(㎡)	0.0	電線類地中化	—
その他公共施設	—						

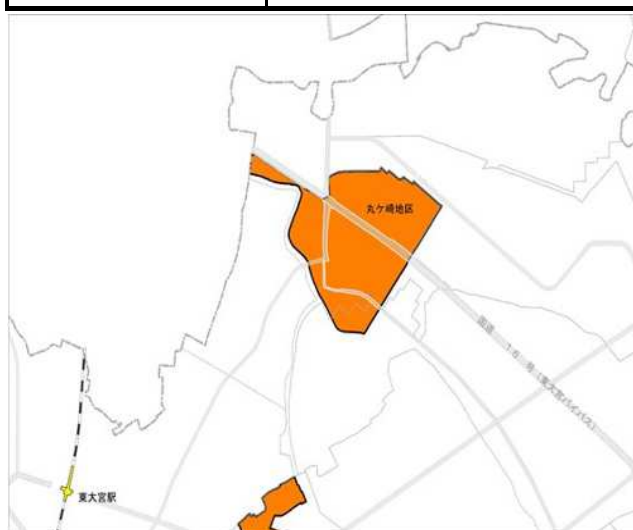
## 【資金計画】

(費目名は旧名称) (単位:千円)

総事業費	8,518,000	基本事業費等内訳	
基本事業費等	0	通常費	0
その他の国庫補助	0	交付金	0
地特A(都計道設定)	0	住宅基盤	0
地特B(区画街路設定)	0		
保留地処分金	961,000		
公管金(道路)	395,500	その他の国庫補助内訳	
助成金	7,134,697	都再区	0
賦課金	0	旧まち交	0
施行者負担金	0	関連事業	0
その他(預金利子等)	26,803	効果促進事業	0

## 公共施設管理者負担金対象施設

公共施設名称	公共施設管理者担当課所
幹線道路(3・4・12大間木丸ヶ崎線)	さいたま市道路計画課



## 【事業の進捗状況(令和6年3月31日現在)】

総事業費進捗率	93.1 %	特徴的な制度等 保留地委託等
基本事業費進捗率	0.0 %	
公共施設整備費進捗率	97.6 %	
建物移転費進捗率	93.3 %	
建物移転済戸数	49 戸	
移転戸数進捗率	100.0 %	

## 【仮換地指定等の状況】

仮換地指定率	100.0 %
使用収益開始率	89.0 %
仮換地指定日	当初 平成5年4月15日 (一括指定) 最新 平成5年4月15日 (1回)

## 【保留地処分状況】

	面積(㎡)	画地数	処分率(%)
保留地全体	8,800.0	90	—
処分済保留地	8,227.4	85	93.5 %
うち一般保留地	6,189.2	42	99.8 %
うち特別保留地	2,038.2	43	78.4 %

## 【組合設立認可時同意率】

	人数(人)	%	面積(㎡)	%
権利者	160	86.5	198,241	78.9
所有者	160	86.5	198,241	78.9
借地権者	0	0.0	0	0.0

## 【問い合わせ先】

事務所名	(一財)さいたま市土地区画整理協会		
TEL	048-799-2352	FAX	048-799-2546
住所	さいたま市中央区下落合2丁目18番6号		
E-mail	kanrika@saitama-kukaku.jp		
最寄り駅からの距離	JR東北本線東大宮駅より約2km		

# さいたま都市計画事業大門第二特定土地区画整理事業

## 【地区の概要】

面積(ha)	76.3	施行者	さいたま市大門第二特定土地区画整理組合	理事長	備藤 松夫
都市計画決定告示日	昭和45年8月18日	最新事業計画公告日	令和6年3月29日(第7回)	施行期間	H4~R12
当初事業計画公告日	平成4年5月8日			補助期間	H4~R10

減歩率(%)	27.55
公共減歩(%)	21.94
保留地減歩(%)	5.61

権利者数(人)	408
所有権者数(人)	408
借地権者(人)	0

全建物戸数(戸)	297
要移転戸数(戸)	216
移転率(%)	72.7

DID区分	外
地区計画	—
土地利用計画	住宅系
立地適正化計画	—
国土強靱化地域計画	○

生産緑地(㎡)	230,000
---------	---------

計画人口(人)	7,200
人口密度(人/ha)	94

公共用地率(%)	整理前	7.72
	整理後	27.97

## 【公共施設整備の概要】

	幅員(m)	延長(m)	舗装完了延長(m)	路盤完了延長(m)	整備率(%)
都市計画道路	16~28.5	2,893.2	1,796.9	92.3	62.1
区画街路	4~13	16,964.1	10,734.4	29.3	63.3
特殊街路	4~6	260.5	25.5	0.0	9.8
駅前広場	—			駅前広場面積(㎡)	0.0
その他公共施設					—

公園面積(㎡)	23,264.0
公園箇所数	4
調整池面積(㎡)	16,601.40
調整池箇所数	3
電線類地中化	—

## 【資金計画】

(費目名は旧名称) (単位:千円)

総事業費	26,860,000	基本事業費等内訳	
基本事業費等	7,628,000	通常費	1,150,442
その他の国庫補助	0	交付金	6,477,558
地特A(都計道設定)	218,000	住宅基盤	0
地特B(区画街路設定)	0		
保留地処分金	6,720,000		
公管金	0	その他の国庫補助内訳	
助成金	12,270,000	都再区	0
賦課金	0	旧まち交	0
施行者負担金	0	関連事業	0
その他(配当金等)	24,000	効果促進事業	0

## 【事業の進捗状況(令和6年3月31日現在)】

総事業費進捗率	63.2 %
基本事業費進捗率	90.4 %
公共施設整備費進捗率	60.8 %
建物移転費進捗率	94.7 %
建物移転済戸数	205 戸
移転戸数進捗率	94.9 %

特徴的な制度等

保留地委託等

## 【仮換地指定等の状況】

仮換地指定率	100.0 %		
使用収益開始率	7.9 %		
仮換地指定日	当初	平成10年7月1日	(部分指定)
	最新	平成18年7月3日	(2回)

## 公共施設管理者負担金対象施設

公共施設名称	公共施設管理者担当課所

## 【保留地処分状況】

	面積(㎡)	画地数	処分率(%)
保留地全体	39,530.7	151	—
処分済保留地	7,824.5	69	19.8 %
うち一般保留地	5,641.2	20	15.3 %
うち特別保留地	2,183.3	49	85.6 %

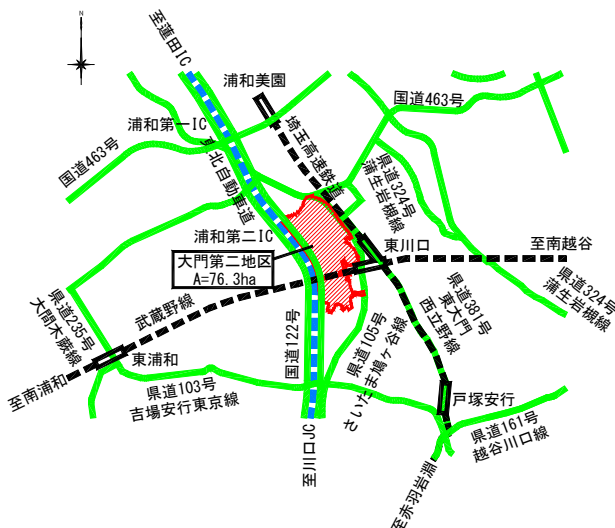
## 【組合設立認可時同意率】

	人数(人)	%	面積(㎡)	%
権利者	351	86.0	613,636	91.1
所有権者	351	86.0	613,636	91.1
借地権者	0	0.0	0	0.0

## 【問い合わせ先】

事務所名	(一財)さいたま市土地区画整理協会		
TEL	048-799-2352	FAX	048-799-2546
住所	さいたま市中央区下落合2丁目18番6号		
E-mail	kanrika@saitama-kukaku.jp		

最寄り駅からの距離 JR武蔵野線東川口駅より1km



# さいたま都市計画事業土呂農住特定土地区画整理事業

## 【地区の概要】

面積(ha)	11.1	施行者	さいたま市土呂農住特定土地区画整理組合	理事長	薄田 隆夫
都市計画決定告示日	平成3年3月28日	最新事業計画公告日	令和5年8月30日(第12回)	施行期間	H4~R9
当初事業計画公告日	平成4年8月28日			補助期間	H4~R9

減歩率(%)	25.71	権利者数(人)	52	全建物戸数(戸)	44	DID区分	S50
公共減歩(%)	22.99	所有者数(人)	48	要移転戸数(戸)	32	地区計画	○
保留地減歩(%)	2.72	借地権者(人)	4	移転率(%)	72.7	土地利用計画	住宅系
生産緑地(m <sup>2</sup> )	3,400	計画人口(人)	660	公共用地率(%)	整理前 10.10 整理後 30.77	立地適正化計画	—
		人口密度(人/ha)	60			国土強靱化地域計画	○

## 【公共施設整備の概要】

	幅員(m)	延長(m)	舗装完了延長(m)	路盤完了延長(m)	整備率(%)	公園面積(m <sup>2</sup> )	3,350.9
都市計画道路	18~28.6	469.8	469.8	0.0	100.0	公園箇所数	3
区画街路	2.5~10.0	2,807.3	2,274.4	90.0	81.0	調整池面積(m <sup>2</sup> )	1,754.4
特殊街路	4.0~10.0	390.2	371.7	0.0	95.3	調整池箇所数	3
駅前広場	—			駅前広場面積(m <sup>2</sup> )	0.0	電線類地中化	—
その他公共施設	—						

## 【資金計画】

(費目名は旧名称) (単位:千円)

総事業費	6,670,000	基本事業費等内訳	
基本事業費等	1,185,000	通常費	97,000
その他の国庫補助	0	交付金	1,088,000
地特A(都計道設定)	216,000	住宅基盤	0
地特B(区画街路設定)	0		
保留地処分金	448,928	その他の国庫補助内訳	
公管金	0	都再区	0
助成金	4,819,616	旧まち交	0
賦課金	0	関連事業	0
施行者負担金	0	効果促進事業	0
その他(配当金等)	456		

## 公共施設管理者負担金対象施設

公共施設名称	公共施設管理者担当課所



## 【事業の進捗状況(令和6年3月31日現在)】

総事業費進捗率	75.7 %	特徴的な制度等
基本事業費進捗率	60.0 %	
公共施設整備費進捗率	81.9 %	
建物移転費進捗率	81.9 %	
建物移転済戸数	32 戸	
移転戸数進捗率	100.0 %	

## 【仮換地指定等の状況】

仮換地指定率	100.0 %
使用収益開始率	7.8 %
仮換地指定日	当初 平成6年6月24日 (一括指定) 最新 平成6年6月24日 (1回)

## 【保留地処分状況】

	面積(m <sup>2</sup> )	画地数	処分率(%)
保留地全体	2,711.6	11	—
処分済保留地	19.0	1	0.7 %
うち一般保留地	0.0	0	0.0 %
うち特別保留地	19.0	1	10.5 %

## 【組合設立認可時同意率】

	人数(人)	%	面積(m <sup>2</sup> )	%
権利者	50	96.2	94,861	99.4
所有者	46	95.8	93,761	99.4
借地権者	4	100.0	1,100	100.0

## 【問い合わせ先】

事務所名	(一財)さいたま市土地区画整理協会		
TEL	048-799-2352	FAX	048-799-2546
住所	さいたま市中央区下落合2丁目18番6号		
E-mail	kanrika@saitama-kukaku.jp		

最寄り駅からの距離 東武野田線大宮公園駅より0.5km

# さいたま都市計画事業蓮沼下特定土地区画整理事業

## 【地区の概要】

面積(ha)	23.6	施行者	さいたま市蓮沼下特定土地区画整理組合	理事長	松澤 章一
都市計画決定告示日	平成6年3月4日	最新事業計画公告日	令和6年2月26日(第7回)	施行期間	H6~R9
当初事業計画公告日	平成6年11月29日			補助期間	H5~H30

減歩率(%)	25.17
公共減歩(%)	21.85
保留地減歩(%)	3.32

権利者数(人)	260
所有権者数(人)	246
借地権者(人)	14

全建物戸数(戸)	249
要移転戸数(戸)	98
移転率(%)	39.4

DID区分	H7
地区計画	—
土地利用計画	住宅系
立地適正化計画	—
国土強靱化地域計画	○

生産緑地(m <sup>2</sup> )	7,477
-----------------------	-------

計画人口(人)	2,300
人口密度(人/ha)	80

公共用地率(%)	整理前	9.82
	整理後	29.52

## 【公共施設整備の概要】

	幅員(m)	延長(m)	舗装完了延長(m)	路盤完了延長(m)	整備率(%)
都市計画道路	12~20	862.0	862.0	0.0	100.0
区画街路	4~12	7,118.9	7,118.9	0.0	100.0
特殊街路	4	67.5	67.5	0.0	100.0
駅前広場	—	—	—	駅前広場面積(m <sup>2</sup> )	0.0
その他公共施設	—	—	—	—	—

公園面積(m <sup>2</sup> )	9,896.7
公園箇所数	3
調整池面積(m <sup>2</sup> )	3,271.6
調整池箇所数	2
電線類地中化	—

## 【資金計画】

(費目名は旧名称) (単位:千円)

総事業費	6,821,000	基本事業費等内訳	
基本事業費等	2,080,320	通常費	550,900
その他の国庫補助	0	交付金	1,529,420
地特A(都計道設定)	0	住宅基盤	0
地特B(区画街路設定)	0		
保留地処分金	689,488		
公管金	0	その他の国庫補助内訳	
助成金	4,050,548	都再区	0
賦課金	0	旧まち交	0
施行者負担金	0	関連事業	0
その他(配当金等)	644	効果促進事業	0

## 【事業の進捗状況(令和6年3月31日現在)】

総事業費進捗率	91.8 %
基本事業費進捗率	100.0 %
公共施設整備費進捗率	100.0 %
建物移転費進捗率	98.7 %
建物移転済戸数	98 戸
移転戸数進捗率	100.0 %

特徴的な制度等

保留地委託等

## 【仮換地指定等の状況】

仮換地指定率	100.0 %		
使用収益開始率	100.0 %		
仮換地指定日	当初	平成10年8月3日	(部分指定)
	最新	平成17年9月26日	(5回)

## 公共施設管理者負担金対象施設

公共施設名称	公共施設管理者担当課所

## 【保留地処分状況】

	面積(m <sup>2</sup> )	画地数	処分率(%)
保留地全体	7,049.5	107	—
処分済保留地	6,675.8	105	94.7 %
うち一般保留地	4,679.2	34	94.3 %
うち特別保留地	1,996.6	71	95.6 %

## 【組合設立認可時同意率】

	人数(人)	%	面積(m <sup>2</sup> )	%
権利者	188	72.3	182,923	89.5
所有権者	175	71.1	182,923	89.5
借地権者	13	92.9	3,317	94.4

## 【問い合わせ先】

事務所名	(一財)さいたま市土地区画整理協会		
TEL	048-799-2352	FAX	048-799-2546
住所	さいたま市中央区下落合2丁目18番6号		
E-mail	kanrika@saitama-kukaku.jp		

最寄り駅からの距離 東武野田線大和田駅より2km





# さいたま都市計画事業大門上・下野田特定土地区画整理事業

## 【地区の概要】

面積(ha)	36.3	施行者	さいたま市大門上・下野田特定土地区画整理組合	理事長	高力 正男
都市計画決定告示日	昭和45年8月18日	最新事業計画公告日	令和3年3月30日(第7回)	施行期間	H6~R7
当初事業計画公告日	平成7年3月3日			補助期間	H7~H29

減歩率(%)	27.44	権利者数(人)	330	全建物戸数(戸)	254	DID区分	外
公共減歩(%)	22.97	所有者数(人)	327	要移転戸数(戸)	113	地区計画	—
保留地減歩(%)	4.47	借地権者(人)	3	移転率(%)	44.5	土地利用計画	住宅系、工業系
生産緑地(㎡)	45,000	計画人口(人)	3,300	公共用地率(%)	整理前 7.91 整理後 29.05	立地適正化計画	—
		人口密度(人/ha)	90			国土強靱化地域計画	○

## 【公共施設整備の概要】

	幅員(m)	延長(m)	舗装完了延長(m)	路盤完了延長(m)	整備率(%)	公園面積(㎡)	10,934.8
都市計画道路	16~25	1,026.5	1,026.5	0.0	100.0	公園箇所数	3
区画街路	4~12	8,967.2	8,952.6	4.6	99.8	調整池面積(㎡)	5,976.9
特殊街路	0	0.0	0.0	0.0	0.0	調整池箇所数	2
駅前広場	—			駅前広場面積(㎡)	0.0	電線類地中化	—
その他公共施設	—						

## 【資金計画】

(費目名は旧名称) (単位:千円)

総事業費	10,840,000	基本事業費等内訳	
基本事業費等	4,157,000	通常費	334,000
その他の国庫補助	0	交付金	3,823,000
地特A(都計道設定)	0	住宅基盤	0
地特B(区画街路設定)	0		
保留地処分金	2,250,000	その他の国庫補助内訳	
公管金	0	都再区	0
助成金	4,428,926	旧まち交	0
賦課金	0	関連事業	0
施行者負担金	0	効果促進事業	0
その他(配当金等)	4,074		

## 公共施設管理者負担金対象施設

公共施設名称	公共施設管理者担当課所

## 【事業の進捗状況(令和6年3月31日現在)】

総事業費進捗率	91.1 %	特徴的な制度等 保留地委託等
基本事業費進捗率	100.0 %	
公共施設整備費進捗率	96.0 %	
建物移転費進捗率	100.0 %	
建物移転済戸数	113 戸	
移転戸数進捗率	100.0 %	

## 【仮換地指定等の状況】

仮換地指定率	100.0 %
使用収益開始率	60.3 %
仮換地指定日	当初 平成14年9月26日 (部分指定) 最新 平成23年7月29日 (6回)

## 【保留地処分状況】

	面積(㎡)	画地数	処分率(%)
保留地全体	14,943.0	143	—
処分済保留地	14,240.0	138	95.3 %
うち一般保留地	11,933.1	74	95.5 %
うち特別保留地	2,307.0	64	94.5 %

## 【組合設立認可時同意率】

	人数(人)	%	面積(㎡)	%
権利者	267	83.4	300,703	93.5
所有者	264	83.3	300,093	93.4
借地権者	3	100.0	610	100.0

## 【問い合わせ先】

事務所名	(一財)さいたま市土地区画整理協会		
TEL	048-799-2352	FAX	048-799-2546
住所	さいたま市中央区下落合2丁目18番6号		
E-mail	kanrika@saitama-kukaku.jp		

最寄り駅からの距離 埼玉高速鉄道浦和美園駅より0.2Km



# さいたま都市計画事業台・一ノ久保特定土地区画整理事業

## 【地区の概要】

面積(ha)		16.0	施行者	さいたま市台・一ノ久保特定土地区画整理組合	理事長	駒崎 捷幸
都市計画決定告示日	平成7年8月18日	最新事業計画公告日	令和6年2月29日(第9回)	施行期間	H7~R8	
当初事業計画公告日	平成7年11月7日			補助期間	H9~H23	

減歩率(%)	27.36
公共減歩(%)	24.74
保留地減歩(%)	2.62

権利者数(人)	186
所有権者数(人)	185
借地権者(人)	1

全建物戸数(戸)	140
要移転戸数(戸)	68
移転率(%)	48.6

DID区分	S55
地区計画	-
土地利用計画	住宅系
立地適正化計画	-
国土強靱化地域計画	○

生産緑地(m <sup>2</sup> )	29,178
-----------------------	--------

計画人口(人)	1,300
人口密度(人/ha)	80

公共用地率(%)	整理前	8.05
	整理後	30.79

## 【公共施設整備の概要】

	幅員(m)	延長(m)	舗装完了延長(m)	路盤完了延長(m)	整備率(%)
都市計画道路	2.5(25.0)~16.0	936.4	936.4	0.0	100.0
区画街路	4.0~12.0	4,892.3	4,892.3	0.0	100.0
特殊街路	4	151.7	151.7	0.0	100.0
駅前広場	-	-	-	駅前広場面積(m <sup>2</sup> )	0.0
その他公共施設	-	-	-	-	-

公園面積(m <sup>2</sup> )	5,000.0
公園箇所数	3
調整池面積(m <sup>2</sup> )	2,939.6
調整池箇所数	2
電線類地中化	-

## 【資金計画】

(費目名は旧名称)(単位:千円)

総事業費	5,767,300	基本事業費等内訳	
基本事業費等	1,291,000	通常費	210,000
その他の国庫補助	0	交付金	1,081,000
地特A(都計道設定)	0	住宅基盤	0
地特B(区画街路設定)	0		
保留地処分金	345,238		
公管金	0	その他の国庫補助内訳	
助成金	4,130,459	都再区	0
賦課金	0	旧まち交	0
施行者負担金	0	関連事業	0
その他(配当金等)	603	効果促進事業	0

## 【事業の進捗状況(令和6年3月31日現在)】

総事業費進捗率	93.8 %
基本事業費進捗率	100.0 %
公共施設整備費進捗率	100.0 %
建物移転費進捗率	98.9 %
建物移転済戸数	68 戸
移転戸数進捗率	100.0 %

特徴的な制度等	-
---------	---

## 【仮換地指定等の状況】

仮換地指定率	100.0 %		
使用収益開始率	27.8 %		
仮換地指定日	当初	平成10年8月12日	(部分指定)
	最新	平成15年3月31日	(5回)

## 公共施設管理者負担金対象施設

公共施設名称	公共施設管理者担当課所

## 【保留地処分状況】

	面積(m <sup>2</sup> )	画地数	処分率(%)
保留地全体	3,843.4	73	-
処分済保留地	3,775.8	72	98.2 %
うち一般保留地	2,291.6	22	100.0 %
うち特別保留地	1,484.2	50	95.6 %

## 【組合設立認可時同意率】

	人数(人)	%	面積(m <sup>2</sup> )	%
権利者	150	80.6	129,363	91.2
所有権者	149	80.5	128,269	90.4
借地権者	1	100.0	1,095	100.0

## 【問い合わせ先】

事務所名	(一財)さいたま市土地区画整理協会		
TEL	048-799-2352	FAX	048-799-2546
住所	さいたま市中央区下落合2丁目18番6号		
E-mail	kanrika@saitama-kukaku.jp		

最寄り駅からの距離 東武野田線大和田駅より1.8km





# さいたま都市計画事業大和田特定土地区画整理事業

## 【地区の概要】

面積(ha)	50.6	施行者	さいたま市大和田特定土地区画整理組合	区名	見沼区
都市計画決定告示日	平成7年9月12日	理事長	細沼 博孝	施行期間	H7～R18
当初事業計画公告日	平成7年11月10日	最新事業計画公告日	令和5年3月31日(第6回)	補助期間	H7～R16

減歩率(%)	25.79
公共減歩(%)	21.89
保留地減歩(%)	3.90

権利者数(人)	597
所有者数(人)	584
借地権者(人)	13

全建物戸数(戸)	518
要移転戸数(戸)	272
移転率(%)	52.5

DID区分	S55
地区計画	—
土地利用計画	住宅系、商業系
立地適正化計画	—
国土強靱化地域計画	○

生産緑地(m <sup>2</sup> )	111,400
-----------------------	---------

計画人口(人)	5,100
人口密度(人/ha)	100

公共用地率(%)	整理前	7.32
	整理後	27.61

## 【公共施設整備の概要】

	幅員(m)	延長(m)	舗装完了延長(m)	路盤完了延長(m)	整備率(%)
都市計画道路	8.5(25.0)～24.0	1,496.0	62.8	0.0	4.2
区画街路	4～12	12,583.4	1,113.1	8,506.0	8.8
特殊街路	3～6	650.0	66.0	134.0	10.2
駅前広場	大和田駅南口駅前広場		駅前広場面積(m <sup>2</sup> )		4,834.0
その他公共施設	—				

公園面積(m <sup>2</sup> )	15,568.0
公園箇所数	7
調整池面積(m <sup>2</sup> )	3,500.0
調整池箇所数	1
電線類地中化	—

## 【資金計画】

(費目名は旧名称)(単位:千円)

総事業費	18,110,000	基本事業費等内訳	
基本事業費等	9,991,000	通常費	601,244
その他の国庫補助	0	交付金	9,389,756
地特A(都計道設定)	0	住宅基盤	0
地特B(区画街路設定)	0		
保留地処分金	1,969,457		
公管金	0	その他の国庫補助内訳	
助成金	6,148,872	都再区	0
賦課金	0	旧まち交	0
施行者負担金	0	関連事業	0
その他(配当金等)	671	効果促進事業	0

## 【事業の進捗状況(令和6年3月31日現在)】

総事業費進捗率	73.4 %
基本事業費進捗率	68.4 %
公共施設整備費進捗率	86.1 %
建物移転費進捗率	88.0 %
建物移転済戸数	182 戸
移転戸数進捗率	66.9 %

特徴的な制度等

—

## 【仮換地指定等の状況】

仮換地指定率	96.8 %		
使用収益開始率	1.3 %		
仮換地指定日	当初	平成12年8月10日	(部分指定)
	最新	平成29年7月7日	(9回)

公共施設管理者負担金対象施設

公共施設名称	公共施設管理者担当課所

## 【保留地処分状況】

	面積(m <sup>2</sup> )	画地数	処分率(%)
保留地全体	18,317.0	211	—
処分済保留地	7,933.7	67	43.3 %
うち一般保留地	384.0	2	5.6 %
うち特別保留地	7,549.8	65	66.0 %

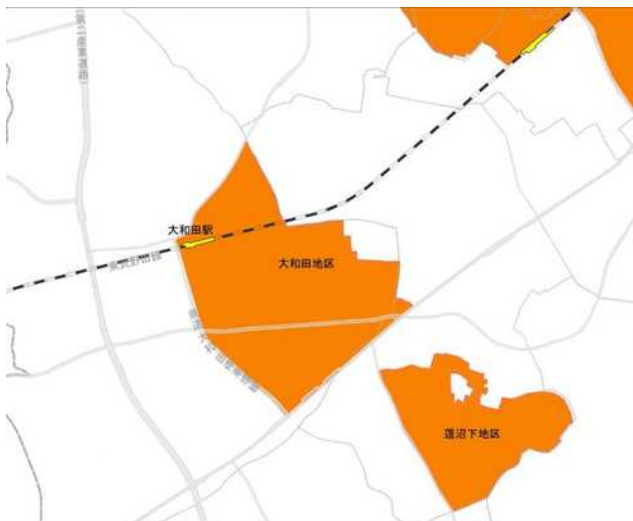
## 【組合設立認可時同意率】

	人数(人)	%	面積(m <sup>2</sup> )	%
権利者	458	76.7	402,543	88.2
所有者	447	76.5	399,840	88.3
借地権者	11	84.6	2,703	85.9

## 【問い合わせ先】

事務所名	(一財)さいたま市土地区画整理協会		
TEL	048-799-2352	FAX	048-799-2546
住所	さいたま市中央区下落合2丁目18番6号		
E-mail	kanrika@saitama-kukaku.jp		

最寄り駅からの距離 東武野田線大和田駅より0km



# さいたま都市計画事業内谷・会ノ谷特定土地区画整理事業

## 【地区の概要】

面積(ha)	13.5	施行者	さいたま市内谷・会ノ谷特定土地区画整理組合	理事長	岡村 健司
都市計画決定告示日	平成7年8月18日	最新事業計画公告日	令和2年12月28日(第7回)	施行期間	H7～R6
当初事業計画公告日	平成7年11月28日			補助期間	H7～R1

減歩率(%)	31.37
公共減歩(%)	20.55
保留地減歩(%)	10.82

権利者数(人)	200
所有者数(人)	200
借地権者(人)	0

全建物戸数(戸)	171
要移転戸数(戸)	83
移転率(%)	48.5

DID区分	H2
地区計画	—
土地利用計画	住宅系
立地適正化計画	—
国土強靱化地域計画	○

生産緑地(㎡)	6,093
---------	-------

計画人口(人)	1,350
人口密度(人/ha)	100

公共用地率(%)	整理前	9.65
	整理後	28.22

## 【公共施設整備の概要】

	幅員(m)	延長(m)	舗装完了延長(m)	路盤完了延長(m)	整備率(%)
都市計画道路	16～18	506.1	506.1	0.0	100.0
区画街路	4～12	4,396.7	4,371.7	0.0	99.4
特殊街路	0	0.0	0.0	0.0	0.0
駅前広場	—	—	—	駅前広場面積(㎡)	0.0
その他公共施設	—	—	—	—	—

公園面積(㎡)	3,750.0
公園箇所数	2
調整池面積(㎡)	3,177.0
調整池箇所数	1
電線類地中化	—

## 【資金計画】

(費目名は旧名称)(単位:千円)

総事業費	6,921,000	基本事業費等内訳	
基本事業費等	789,500	通常費	0
その他の国庫補助	1,300,856	交付金	789,500
地特A(都計道設定)	90,000	住宅基盤	0
地特B(区画街路設定)	0		
保留地処分金	1,965,568		
公管金	0	その他の国庫補助内訳	
助成金	2,745,902	都再区	1,300,856
賦課金	0	旧まち交	0
施行者負担金	0	関連事業	0
その他(配当金等)	29,174	効果促進事業	0

## 【事業の進捗状況(令和6年3月31日現在)】

総事業費進捗率	93.5 %
基本事業費進捗率	100.0 %
公共施設整備費進捗率	98.1 %
建物移転費進捗率	99.0 %
建物移転済戸数	83 戸
移転戸数進捗率	100.0 %

特徴的な制度等

都再区(一般)

## 【仮換地指定等の状況】

仮換地指定率	100.0 %		
使用収益開始率	82.0 %		
仮換地指定日	当初	平成15年12月19日	(部分指定)
	最新	平成20年5月23日	(2回)

## 公共施設管理者負担金対象施設

公共施設名称	公共施設管理者担当課所

## 【保留地処分状況】

	面積(㎡)	画地数	処分率(%)
保留地全体	13,157.5	87	—
処分済保留地	12,879.4	83	97.9 %
うち一般保留地	9,202.3	54	97.9 %
うち特別保留地	3,677.1	29	97.9 %

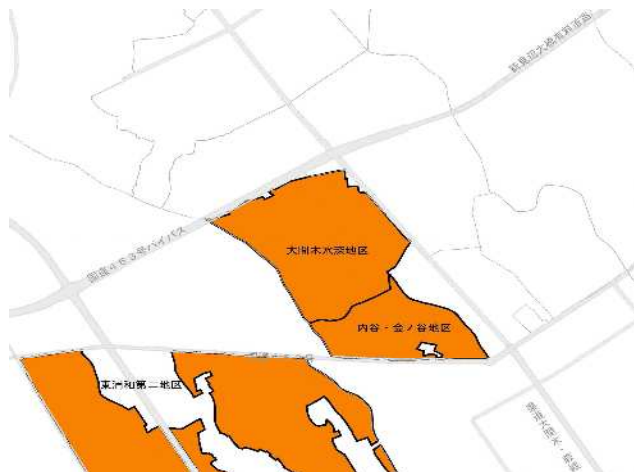
## 【組合設立認可時同意率】

	人数(人)	%	面積(㎡)	%
権利者	181	90.5	108,885	97.3
所有者	181	90.5	108,885	97.3
借地権者	0	0.0	0	0.0

## 【問い合わせ先】

事務所名	(一財)さいたま市土地区画整理協会		
TEL	048-799-2352	FAX	048-799-2546
住所	さいたま市中央区下落合2丁目18番6号		
E-mail	kanrika@saitama-kukaku.jp		

最寄り駅からの距離 JR武蔵野線東浦和駅より北へ1.3km



# さいたま都市計画事業大谷口・太田窪土地区画整理事業

## 【地区の概要】

面積(ha)	28.2	施行者	さいたま市大谷口・太田窪土地区画整理組合	区名	南区
都市計画決定告示日	平成7年10月6日	理事長	野口 松一	施行期間	H7～R12
当初事業計画公告日	平成7年12月22日	最新事業計画公告日	平成28年3月31日(第7回)	補助期間	H9～R11

減歩率(%)	30.44
公共減歩(%)	24.86
保留地減歩(%)	5.58

権利者数(人)	326
所有者数(人)	326
借地権者(人)	0

全建物戸数(戸)	391
要移転戸数(戸)	223
移転率(%)	57.0

DID区分	S50
地区計画	—
土地利用計画	住宅系
立地適正化計画	—
国土強靱化地域計画	○

生産緑地(㎡)	21,000
---------	--------

計画人口(人)	2,800
人口密度(人/ha)	100

公共用地率(%)	整理前	8.52
	整理後	31.26

## 【公共施設整備の概要】

	幅員(m)	延長(m)	舗装完了延長(m)	路盤完了延長(m)	整備率(%)
都市計画道路	7.3～20.0	1,402.9	161.0	225.0	11.5
区画街路	4.0～10.0	8,790.5	4,280.5	0.0	48.7
特殊街路	3	32.7	0.0	0.0	0.0
駅前広場	—	—	—	駅前広場面積(㎡)	0.0
その他公共施設	—	—	—	—	—

公園面積(㎡)	8,596.9
公園箇所数	4
調整池面積(㎡)	4,255.2
調整池箇所数	2
電線類地中化	—

## 【資金計画】

(費目名は旧名称) (単位:千円)

総事業費	16,917,000	基本事業費等内訳	
基本事業費等	4,658,000	通常費	1,443,460
その他の国庫補助	2,445,000	交付金	3,214,540
地特A(都計道設定)	286,998	住宅基盤	0
地特B(区画街路設定)	0		
保留地処分金	1,899,000		
公管金	0	その他の国庫補助内訳	
助成金	7,626,071	都再区	2,445,000
賦課金	0	旧まち交	0
施行者負担金	0	関連事業	0
その他(配当金等)	1,931	効果促進事業	0

## 【事業の進捗状況(令和6年3月31日現在)】

総事業費進捗率	52.0 %
基本事業費進捗率	83.6 %
公共施設整備費進捗率	46.7 %
建物移転費進捗率	79.9 %
建物移転済戸数	160 戸
移転戸数進捗率	71.7 %

特徴的な制度等

都再区(一般)  
保留地委託等

## 【仮換地指定等の状況】

仮換地指定率	100.0 %		
使用収益開始率	0.4 %		
仮換地指定日	当初	平成15年6月3日	(部分指定)
	最新	平成15年10月30日	(2回)

公共施設管理者負担金対象施設

公共施設名称	公共施設管理者担当課所

## 【保留地処分状況】

	面積(㎡)	画地数	処分率(%)
保留地全体	14,379.0	87	—
処分済保留地	1,613.9	39	11.2 %
うち一般保留地	1,088.3	11	7.9 %
うち特別保留地	525.6	28	85.4 %

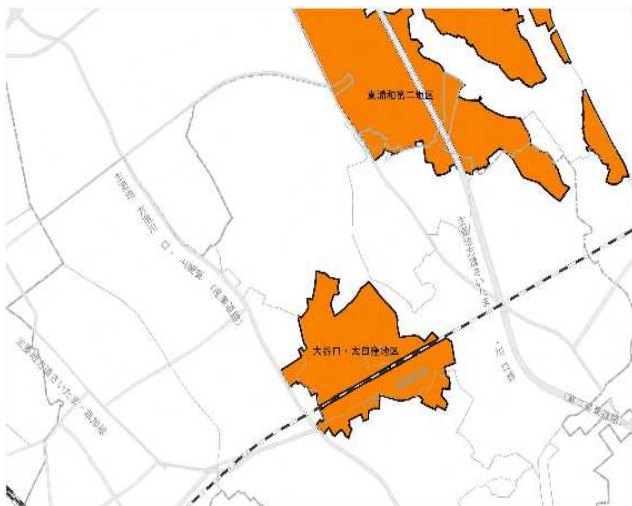
## 【組合設立認可時同意率】

	人数(人)	%	面積(㎡)	%
権利者	268	82.2	218,156	90.8
所有者	268	82.2	218,156	90.8
借地権者	0	0.0	0	0.0

## 【問い合わせ先】

事務所名	(一財)さいたま市土地区画整理協会		
TEL	048-799-2352	FAX	048-799-2546
住所	さいたま市中央区下落合2丁目18番6号		
E-mail	kanrika@saitama-kukaku.jp		

最寄り駅からの距離 JR南浦和駅より約1.2km



# さいたま都市計画事業中川第一特定土地区画整理事業

## 【地区の概要】

面積(ha)	38.4	施行者	さいたま市中川第一特定土地区画整理組合	区名	見沼区
都市計画決定告示日	平成12年6月20日	理事長	齊藤 信男	施行期間	H12～R8
当初事業計画公告日	平成12年8月18日	最新事業計画公告日	令和4年3月29日(第3回)	補助期間	H17～R2

減歩率(%)	22.41
公共減歩(%)	18.48
保留地減歩(%)	3.93

権利者数(人)	989
所有権者数(人)	988
借地権者(人)	1

全建物戸数(戸)	876
要移転戸数(戸)	369
移転率(%)	42.1

DID区分	H7
地区計画	—
土地利用計画	住宅系
立地適正化計画	—
国土強靱化地域計画	○

生産緑地(㎡)	14,970
---------	--------

計画人口(人)	3,100
人口密度(人/ha)	80

公共用地率(%)	整理前	13.85
	整理後	29.78

## 【公共施設整備の概要】

	幅員(m)	延長(m)	舗装完了延長(m)	路盤完了延長(m)	整備率(%)
都市計画道路	12～32.5	1,450.7	0.0	0.0	0.0
区画街路	4～12	11,165.9	905.9	352.4	8.1
特殊街路	4～6	259.8	32.0	20.0	12.3
駅前広場	—	—	—	駅前広場面積(㎡)	0.0
その他公共施設	—	—	—	—	—

公園面積(㎡)	11,550.1
公園箇所数	6
調整池面積(㎡)	4,700.2
調整池箇所数	4
電線類地中化	—

## 【資金計画】

(費目名は旧名称)(単位:千円)

総事業費	17,049,000	基本事業費等内訳	
基本事業費等	1,908,408	通常費	787,408
その他の国庫補助	0	交付金	1,121,000
地特A(都計道設定)	240,000	住宅基盤	0
地特B(区画街路設定)	0		
保留地処分金	2,268,993		
公管金	0	その他の国庫補助内訳	
助成金	12,631,471	都再区	0
賦課金	0	旧まち交	0
施行者負担金	0	関連事業	0
その他(配当金等)	128	効果促進事業	0

## 【事業の進捗状況(令和6年3月31日現在)】

総事業費進捗率	26.4 %
基本事業費進捗率	100.0 %
公共施設整備費進捗率	31.7 %
建物移転費進捗率	19.4 %
建物移転済戸数	60 戸
移転戸数進捗率	16.3 %

特徴的な制度等

—

## 【仮換地指定等の状況】

仮換地指定率	100.0 %		
使用収益開始率	0.0 %		
仮換地指定日	当初	平成17年6月28日	(部分指定)
	最新	平成22年9月17日	(6回)

公共施設管理者負担金対象施設

公共施設名称	公共施設管理者担当課所

## 【保留地処分状況】

	面積(㎡)	画地数	処分率(%)
保留地全体	13,000.0	341	—
処分済保留地	1,237.1	50	9.5 %
うち一般保留地	0.0	0	0.0 %
うち特別保留地	1,237.1	50	36.1 %

## 【組合設立認可時同意率】

	人数(人)	%	面積(㎡)	%
権利者	806	81.5	277,880	85.3
所有権者	805	81.5	277,680	85.3
借地権者	1	100.0	200	100.0

## 【問い合わせ先】

事務所名	(一財)さいたま市土地区画整理協会		
TEL	048-799-2352	FAX	048-799-2546
住所	さいたま市中央区下落合2丁目18番6		
E-mail	kanrika@saitama-kukaku.jp		

最寄り駅からの距離 JR大宮駅より3.5Km





# さいたま都市計画事業七里駅北側特定土地区画整理事業

## 【地区の概要】

面積(ha)	32.0	施行者	さいたま市七里駅北側特定土地区画整理組合	理事長	千葉 秀明
都市計画決定告示日	平成14年2月26日	最新事業計画公告日	令和6年3月28日(第4回)	施行期間	H14~R19
当初事業計画公告日	平成14年7月9日			補助期間	H26~R18

減歩率(%)	27.90	権利者数(人)	704	全建物戸数(戸)	663	DID区分	S55
公共減歩(%)	26.40	所有者数(人)	686	要移転戸数(戸)	403	地区計画	—
保留地減歩(%)	1.50	借地権者(人)	18	移転率(%)	60.8	土地利用計画	住宅系
生産緑地(㎡)	26,300	計画人口(人)	3,000	公共用地率(%)	整理前 8.38 整理後 32.56	立地適正化計画	—
		人口密度(人/ha)	94			国土強靱化地域計画	—

## 【公共施設整備の概要】

	幅員(m)	延長(m)	舗装完了延長(m)	路盤完了延長(m)	整備率(%)	公園面積(㎡)	9,645.3
都市計画道路	16~28	1,484.4	206.6	490.0	13.9	公園箇所数	4
区画街路	4~12	8,414.1	689.6	2,410.3	8.2	調整池面積(㎡)	4,497.5
特殊街路	4~6	260.5	0.0	71.0	0.0	調整池箇所数	2
駅前広場	七里駅北口駅前広場		駅前広場面積(㎡)		3,200.5	電線類地中化	○
その他公共施設	—						

## 【資金計画】

(費目名は旧名称)(単位:千円)

総事業費	21,105,000	基本事業費等内訳	
基本事業費等	12,382,000	通常費	0
その他の国庫補助	0	交付金	12,382,000
地特A(都計道設定)	188,000	住宅基盤	0
地特B(区画街路設定)	0		
保留地処分金	577,000		
公管金	0	その他の国庫補助内訳	
助成金	7,956,452	都再区	0
賦課金	0	旧まち交	0
施行者負担金	0	関連事業	0
その他(電線共同溝)	1,548	効果促進事業	0

## 【事業の進捗状況(令和6年3月31日現在)】

総事業費進捗率	41.5 %	特徴的な制度等
基本事業費進捗率	29.3 %	
公共施設整備費進捗率	61.1 %	
建物移転費進捗率	34.4 %	
建物移転済戸数	114 戸	
移転戸数進捗率	28.3 %	

## 【仮換地指定等の状況】

仮換地指定率	100.0 %
使用収益開始率	0.0 %
仮換地指定日	当初 平成21年10月20日 (部分指定) 最新 平成22年10月22日 (2回)

## 公共施設管理者負担金対象施設

公共施設名称	公共施設管理者担当課所

## 【保留地処分状況】

	面積(㎡)	画地数	処分率(%)
保留地全体	4,380.0	50	—
処分済保留地	225.8	2	5.2 %
うち一般保留地	0.0	0	0.0 %
うち特別保留地	225.8	2	20.5 %

## 【組合設立認可時同意率】

	人数(人)	%	面積(㎡)	%
権利者	495	70.3	237,383	83.5
所有者	483	70.4	233,994	83.6
借地権者	12	66.7	3,389	78.7

## 【問い合わせ先】

事務所名	(一財)さいたま市土地区画整理協会		
TEL	048-799-2352	FAX	048-799-2546
住所	さいたま市中央区下落合2丁目18番6号		
E-mail	kanrika@saitama-kukaku.jp		

最寄り駅からの距離 東武野田線七里駅より0km



# さいたま都市計画事業 島町西部土地区画整理事業

## 【地区の概要】

面積(ha)	40.0	施行者	さいたま市島町西部土地区画整理組合	理事長	枝久保 達夫
都市計画決定告示日	平成21年10月30日	最新事業計画公告日	令和3年3月19日 (第4回)	施行期間	H21~R15
当初事業計画公告日	平成22年2月15日			補助期間	H24~R15

減歩率(%)	23.81	権利者数(人)	723	全建物戸数(戸)	612	DID区分	H7
公共減歩(%)	20.13	所有者数(人)	722	要移転戸数(戸)	110	地区計画	○
保留地減歩(%)	3.68	借地権者(人)	1	移転率(%)	18.0	土地利用計画	住宅系
生産緑地(㎡)	43,785	計画人口(人)	4,000	公共用地率(%)	整理前 6.90 整理後 25.64	立地適正化計画	居住
		人口密度(人/ha)	100			国土強靱化地域計画	—

## 【公共施設整備の概要】

	幅員(m)	延長(m)	舗装完了延長(m)	路盤完了延長(m)	整備率(%)	公園面積(㎡)	18,615.6
都市計画道路	16.0~18.0	1,640.2	644.6	625.3	39.3	公園箇所数	6
区画街路	4.0~12.0	9,956.8	1,494.0	3,022.5	15.0	調整池面積(㎡)	5,062.2
特殊街路	0	0.0	0.0	0.0	0.0	調整池箇所数	1
駅前広場				駅前広場面積(㎡)	0.0	電線類地中化	—
その他公共施設							

## 【資金計画】

(費目名は旧名称) (単位:千円)

総事業費	13,563,000	基本事業費等内訳	
基本事業費等	6,875,000	通常費	0
その他の国庫補助	0	交付金	6,875,000
地特A(都計道設定)	0	住宅基盤	0
地特B(区画街路設定)	0		
保留地処分金	1,862,000		
公管金	0	その他の国庫補助内訳	
助成金	4,815,000	都再区	0
賦課金	0	旧まち交	0
施行者負担金	0	関連事業	0
その他(預金利息等)	11,000	効果促進事業	0

## 【事業の進捗状況(令和6年3月31日現在)】

総事業費進捗率	65.7 %	特徴的な制度等
基本事業費進捗率	55.9 %	
公共施設整備費進捗率	80.6 %	
建物移転費進捗率	74.5 %	
建物移転済戸数	67 戸	
移転戸数進捗率	60.9 %	—

## 【仮換地指定等の状況】

仮換地指定率	100.0 %
使用収益開始率	0.0 %
仮換地指定日	当初 平成24年3月14日 (一括指定) 最新 平成24年3月14日 (1回)

## 公共施設管理者負担金対象施設

公共施設名称	公共施設管理者担当課所

## 【保留地処分状況】

	面積(㎡)	画地数	処分率(%)
保留地全体	13,720.8	99	—
処分済保留地	8,480.3	28	61.8 %
うち一般保留地	0.0	0	0.0 %
うち特別保留地	8,480.3	28	61.8 %

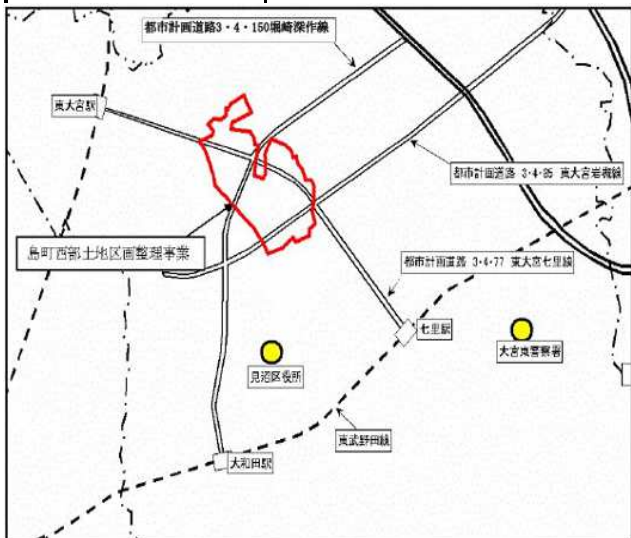
## 【組合設立認可時同意率】

	人数(人)	%	面積(㎡)	%
権利者	490	70.1	294,589	83.3
所有者	489	70.1	293,555	83.2
借地権者	1	100.0	1,004	100.0

## 【問い合わせ先】

事務所名	島町西部土地区画整理組合		
TEL	048-688-8850	FAX	048-681-5011
住所	さいたま市見沼区島町460番地1		
E-mail	kumiai@shimachoseibu.org		

最寄り駅からの距離 JR東北本線東大宮駅から1.5Km





# 川口都市計画事業戸塚東部特定土地区画整理事業

## 【地区の概要】

面積(ha)	33.7	施行者	川口市戸塚東部特定土地区画整理組合	理事長	赤沼 照男
都市計画決定告示日	平成5年4月16日	最新事業計画公告日	令和5年8月23日(第8回)	施行期間	H5~R13
当初事業計画公告日	平成5年4月16日			補助期間	H5~R7

減歩率(%)	30.39
公共減歩(%)	18.37
保留地減歩(%)	12.02

権利者数(人)	490
所有者数(人)	487
借地権者(人)	3

全建物戸数(戸)	421
要移転戸数(戸)	386
移転率(%)	91.7

DID区分	H2
地区計画	—
土地利用計画	住宅系
立地適正化計画	—
国土強靱化地域計画	○

生産緑地(m <sup>2</sup> )	1,340
-----------------------	-------

計画人口(人)	3,370
人口密度(人/ha)	100

公共用地率(%)	整理前	19.99
	整理後	34.69

## 【公共施設整備の概要】

	幅員(m)	延長(m)	舗装完了延長(m)	路盤完了延長(m)	整備率(%)
都市計画道路	12.0~25.0	1,467.2	869.3	329.2	59.2
区画街路	1.5~14.0	6,658.2	4,734.1	448.7	71.1
特殊街路	2.0~8.0	892.2	340.5	191.0	38.2
駅前広場	—	—	—	駅前広場面積(m <sup>2</sup> )	0.0
その他公共施設	—	—	—	—	—

公園面積(m <sup>2</sup> )	10,416.4
公園箇所数	5
調整池面積(m <sup>2</sup> )	6,699.3
調整池箇所数	1
電線類地中化	—

## 【資金計画】

(費目名は旧名称)(単位:千円)

総事業費	16,378,000	基本事業費等内訳	
基本事業費等	3,018,000	通常費	383,000
その他の国庫補助	3,635,500	交付金	2,635,000
地特A(都計道設定)	1,573,000	住宅基盤	0
地特B(区画街路設定)	0		
保留地処分金	3,648,317		
公管金(河川)	411,583	その他の国庫補助内訳	
助成金	4,086,500	都再区	1,380,700
賦課金	0	旧まち交	2,254,800
施行者負担金	0	関連事業	0
その他(証明手数料)	5,100	効果促進事業	0
			0

## 【事業の進捗状況(令和6年3月31日現在)】

総事業費進捗率	83.1 %
基本事業費進捗率	92.3 %
公共施設整備費進捗率	55.6 %
建物移転費進捗率	93.7 %
建物移転済戸数	365 戸
移転戸数進捗率	94.6 %

特徴的な制度等

都再区(一般)  
旧まち交

## 【仮換地指定等の状況】

仮換地指定率	100.0 %		
使用収益開始率	52.9 %		
仮換地指定日	当初	平成9年3月28日	(一括指定)
	最新	平成9年3月28日	(1回)

公共施設管理者負担金対象施設

公共施設名称	公共施設管理者担当課所
綾瀬川	埼玉県

## 【保留地処分状況】

	面積(m <sup>2</sup> )	画地数	処分率(%)
保留地全体	32,436.2	603	—
処分済保留地	26,494.7	537	81.7 %
うち一般保留地	15,269.3	128	74.7 %
うち特別保留地	11,225.4	409	93.6 %

## 【組合設立認可時同意率】

	人数(人)	%	面積(m <sup>2</sup> )	%
権利者	428	87.3	228,000	67.7
所有者	425	87.3	224,000	67.7
借地権者	3	100.0	4,000	0.0

## 【問い合わせ先】

事務所名	川口市 区画整理組合推進室		
TEL	048-294-2774	FAX	048-294-7225
住所	川口市大字久左衛門新田47番地の1		
E-mail	130.06000@city.kawaguchi.saitama.jp		

最寄り駅からの距離 埼玉高速鉄道線戸塚安行駅から1.0km



# 和光都市計画事業越後山土地区画整理事業

## 【地区の概要】

面積(ha)	14.8	施行者	和光市越後山土地区画整理組合	理事長	神杉一彦
都市計画決定告示日	平成17年7月29日	最新事業計画公告日	令和5年5月19日(第6回)	施行期間	H17~R8
当初事業計画公告日	平成17年8月26日			補助期間	H19~H23

減歩率(%)	21.19	権利者数(人)	106	全建物戸数(戸)	75	DID区分	S45
公共減歩(%)	13.65	所有者数(人)	103	要移転戸数(戸)	4	地区計画	○
保留地減歩(%)	7.54	借地権者(人)	3	移転率(%)	5.3	土地利用計画	住宅系
生産緑地(㎡)	57,391	計画人口(人)	1,490	公共用地率(%)	整理前 9.75 整理後 22.07	立地適正化計画	—
		人口密度(人/ha)	100			国土強靱化地域計画	□

## 【公共施設整備の概要】

	幅員(m)	延長(m)	舗装完了延長(m)	路盤完了延長(m)	整備率(%)	公園面積(㎡)	4,500.6
都市計画道路	0	0.0	0.0	0.0	0.0	公園箇所数	1
区画街路	5~12	3,669.5	3,669.5	0.0	100.0	調整池面積(㎡)	1,584.7
特殊街路	0	0.0	0.0	0.0	0.0	調整池箇所数	1
駅前広場	—			駅前広場面積(㎡)	0.0	電線類地中化	—
その他公共施設							

## 【資金計画】

(費目名は旧名称) (単位:千円)

総事業費	5,022,750	基本事業費等内訳	
基本事業費等	0	通常費	0
その他の国庫補助	487,980	交付金	0
地特A(都計道設定)	0	住宅基盤	0
地特B(区画街路設定)	0		
保留地処分金	1,537,243	その他の国庫補助内訳	
公管金	0	都再区	0
助成金	2,995,000	旧まち交	487,980
賦課金	0	関連事業	0
施行者負担金	0	効果促進事業	0
その他(寄付金、預金利息等)	2,527		

## 【事業の進捗状況(令和6年3月31日現在)】

総事業費進捗率	93.6 %	特徴的な制度等
基本事業費進捗率	0.0 %	
公共施設整備費進捗率	100.0 %	
建物移転費進捗率	100.0 %	
建物移転済戸数	4 戸	
移転戸数進捗率	100.0 %	旧まち公 事務代行 業務代行

## 【仮換地指定等の状況】

仮換地指定率	100.0 %
使用収益開始率	99.3 %
仮換地指定日	当初 平成20年1月19日 (一括指定) 最新 平成20年1月19日 (1回)

## 公共施設管理者負担金対象施設

公共施設名称	公共施設管理者担当課所

## 【保留地処分状況】

	面積(㎡)	画地数	処分率(%)
保留地全体	10,100.0	107	—
処分済保留地	9,628.7	103	95.3 %
うち一般保留地	0.0	0	0.0 %
うち特別保留地	9,628.7	103	95.3 %

## 【組合設立認可時同意率】

	人数(人)	%	面積(㎡)	%
権利者	74	81.3	103,593	79.2
所有者	74	81.3	103,593	79.2
借地権者	0	0.0	0	0.0

## 【問い合わせ先】

事務所名	越後山土地区画整理組合		
TEL	048-462-2611	FAX	048-450-1545
住所	和光市南1-20-34		
E-mail	k-mail@w-echigoyama.jp		
最寄り駅からの距離	東武東上線和光市駅から2.3km		



# 和光都市計画事業白子三丁目中央土地区画整理事業

## 【地区の概要】

面積 (ha)	7.0	施行者	和光市白子三丁目中央土地区画整理組合	理事長	清水 稔
都市計画決定告示日	平成21年11月20日	最新事業計画公告日	令和4年7月22日 (第7回)	施行期間	H21～R13
当初事業計画公告日	平成21年11月20日			補助期間	H24～R8

減歩率 (%)	28.81	権利者数 (人)	75	全建物戸数 (戸)	42	DID区分	S45
公共減歩 (%)	22.04	所有者数 (人)	75	要移転戸数 (戸)	34	地区計画	○
保留地減歩 (%)	6.77	借地権者 (人)	0	移転率 (%)	81.0	土地利用計画	住宅系
生産緑地 (㎡)	4,443	計画人口 (人)	500	公共用地率 (%)	整理前 9.81 整理後 29.69	立地適正化計画	—
		人口密度 (人/ha)	71			国土強靱化地域計画	□

## 【公共施設整備の概要】

	幅員 (m)	延長 (m)	舗装完了延長 (m)	路盤完了延長 (m)	整備率 (%)	公園面積 (㎡)	2,153.9
都市計画道路	17.0	412.0	412.0	0.0	100.0	公園箇所数	3
区画街路	4.0～8.0	2,658.8	2,191.8	236.0	82.4	調整池面積 (㎡)	986.2
特殊街路	0	0.0	0.0	0.0	0.0	調整池箇所数	3
駅前広場	—	—	—	駅前広場面積 (㎡)	0.0	電線類地中化	—
その他公共施設	—	—	—	—	—		

## 【資金計画】

(費目名は旧名称) (単位:千円)

総事業費	6,150,950	基本事業費等内訳	
基本事業費等	0	通常費	0
その他の国庫補助	1,772,965	交付金	0
地特A(都計道設定)	0	住宅基盤	0
地特B(区画街路設定)	0		
保留地処分金	921,038		
公管金(道路、水路)	293,518	その他の国庫補助内訳	
助成金	3,055,323	都再区	1,269,323
賦課金	0	旧まち交	503,642
施行者負担金	0	関連事業	0
その他(寄付金等)	108,106	効果促進事業	0

## 【事業の進捗状況(令和6年3月31日現在)】

総事業費進捗率	85.6 %	特徴的な制度等 旧まち交 都再区(一般)
基本事業費進捗率	0.0 %	
公共施設整備費進捗率	87.4 %	
建物移転費進捗率	96.4 %	
建物移転済戸数	34 戸	
移転戸数進捗率	100.0 %	

## 【仮換地指定等の状況】

仮換地指定率	100.0 %
使用収益開始率	90.3 %
仮換地指定日	当初 平成25年1月17日 (部分指定) 最新 平成26年11月26日 (2回)

## 公共施設管理者負担金対象施設

公共施設名称	公共施設管理者担当課所
県道練馬川口線	埼玉県朝霞土整備事務所
水路	和光市都市整備部道路安全課

## 【保留地処分状況】

	面積 (㎡)	画地数	処分率 (%)
保留地全体	4,296.2	28	—
処分済保留地	3,901.8	26	90.8 %
うち一般保留地	1,003.3	9	100.0 %
うち特別保留地	2,898.5	17	88.0 %

## 【組合設立認可時同意率】

	人数 (人)	%	面積 (㎡)	%
権利者	62	82.7	54,117	91.6
所有者	62	82.7	54,117	91.6
借地権者	0	0.0	0	0.0

## 【問い合わせ先】

事務所名	和光市白子三丁目中央土地区画整理組合		
TEL	048-466-6300	FAX	048-466-6301
住所	和光市下新倉2丁目15番4号		
E-mail	shirako3@dream.jp		

最寄り駅からの距離 東武東上線和光市駅から1.3km





# 和光都市計画事業和光北インター―東部地区土地区画整理事業

## 【地区の概要】

面積(ha)	38.1	施行者	和光北インター―東部地区土地区画整理組合	理事長	上原 高明
都市計画決定告示日	令和5年10月6日	最新事業計画公告日	—	施行期間	R5～R15
当初事業計画公告日	令和5年10月6日			補助期間	R6～R10

減歩率(%)	31.32
公共減歩(%)	19.32
保留地減歩(%)	12.00

権利者数(人)	241
所有者数(人)	240
借地権者(人)	1

全建物戸数(戸)	86
要移転戸数(戸)	79
移転率(%)	91.9

DID区分	S45
地区計画	○
土地利用計画	工業系、住宅系
立地適正化計画	居住
国土強靱化地域計画	□

生産緑地(㎡)	27,739
---------	--------

計画人口(人)	197
人口密度(人/ha)	5

公共用地率(%)	整理前	14.87
	整理後	31.32

## 【公共施設整備の概要】

	幅員(m)	延長(m)	舗装完了延長(m)	路盤完了延長(m)	整備率(%)
都市計画道路	16,36	1,369.1	0.0	0.0	0.0
区画街路	4.5～15	5,726.8	0.0	0.0	0.0
特殊街路	4～7	183.7	0.0	0.0	0.0
駅前広場	—			駅前広場面積(㎡)	0.0
その他公共施設	—				

公園面積(㎡)	11,578.9
公園箇所数	7
調整池面積(㎡)	13,662.5
調整池箇所数	3
電線類地中化	○

## 【資金計画】

(費目名は旧名称) (単位:千円)

総事業費	24,014,000	基本事業費等内訳	
基本事業費等	0	通常費	0
その他の国庫補助	3,100,000	交付金	0
地特A(都計道設定)	0	住宅基盤	0
地特B(区画街路設定)	0		
保留地処分金	10,602,000		
公管金(道路)	6,770,000	その他の国庫補助内訳	
助成金	3,542,000	都再区	3,100,000
賦課金	0	旧まち交	0
施行者負担金	0	関連事業	0
その他	0	効果促進事業	0

## 【事業の進捗状況(令和6年3月31日現在)】

総事業費進捗率	0.8 %
基本事業費進捗率	0.0 %
公共施設整備費進捗率	0.0 %
建物移転費進捗率	0.0 %
建物移転済戸数	0 戸
移転戸数進捗率	0.0 %

### 特徴的な制度等

都再区(一般)  
業務代行  
申し出換地

## 【仮換地指定等の状況】

仮換地指定率	0.0 %	
使用収益開始率	0.0 %	
仮換地指定日	当初	—
	最新	—

## 公共施設管理者負担金対象施設

公共施設名称	公共施設管理者担当課所
3・2・13号志木和光線	埼玉県朝霞県土整備事務所
3・4・4号諏訪越四ツ木線	埼玉県朝霞県土整備事務所

## 【保留地処分状況】

	面積(㎡)	画地数	処分率(%)
保留地全体	38,869.1	0	—
処分済保留地	0.0	0	0.0 %
うち一般保留地	0.0	0	0.0 %
うち特別保留地	0.0	0	0.0 %

## 【組合設立認可時同意率】

	人数(人)	%	面積(㎡)	%
権利者	180	74.7	239,956	75.0
所有者	179	74.6	237,024	74.8
借地権者	1	100.0	2,932	100.0

## 【問い合わせ先】

事務所名	和光北インター―東部地区土地区画整理組合		
TEL	048-424-3283	FAX	048-424-3286
住所	和光市丸山台1丁目1番14号		
E-mail	wakotoubu@support-c.sytes.net		

最寄り駅からの距離 東武東上線和光市駅から1.5km



# 朝霞都市計画事業あずま南地区土地区画整理事業

## 【地区の概要】

面積 (ha)	13.5	施行者	朝霞市あずま南地区土地区画整理組合	理事長	渡辺 善行
都市計画決定告示日	令和4年9月20日	最新事業計画公告日	令和6年3月21日 (第1回)	施行期間	R4~R11
当初事業計画公告日	令和4年9月21日			補助期間	—

減歩率 (%)	31.22	権利者数 (人)	89	全建物戸数 (戸)	5	DID区分	外
公共減歩 (%)	9.65	所有者数 (人)	89	要移転戸数 (戸)	5	地区計画	○
保留地減歩 (%)	21.57	借地権者 (人)	0	移転率 (%)	100.0	土地利用計画	工業系
生産緑地 (㎡)	10,841	計画人口 (人)	8	公共用地率 (%)	整理前 15.62 整理後 23.76	立地適正化計画	—
		人口密度 (人/ha)	1			国土強靱化地域計画	□

## 【公共施設整備の概要】

	幅員 (m)	延長 (m)	舗装完了延長 (m)	路盤完了延長 (m)	整備率 (%)	公園面積 (㎡)	4,141.9
都市計画道路	0	0.0	0.0	0.0	0.0	公園箇所数	3
区画街路	8.0~16.5	2,157.0	0.0	0.0	0.0	調整池面積 (㎡)	1,120.7
特殊街路	0	0.0	0.0	0.0	0.0	調整池箇所数	1
駅前広場	—			駅前広場面積 (㎡)	0.0	電線類地中化	—
その他公共施設	下水道用地						

## 【資金計画】

(費目名は旧名称) (単位:千円)

総事業費	7,653,000	基本事業費等内訳	
基本事業費等	0	通常費	0
その他の国庫補助	0	交付金	0
地特A(都計道設定)	0	住宅基盤	0
地特B(区画街路設定)	0		
保留地処分金	6,682,994		
公管金(河川)	130,000	その他の国庫補助内訳	
助成金	800,000	都再区	0
賦課金	0	旧まち交	0
施行者負担金	0	関連事業	0
その他(送水管撤去)	40,006	効果促進事業	0

## 【事業の進捗状況(令和6年3月31日現在)】

総事業費進捗率	9.7 %	特徴的な制度等 業務代行 申し出換地
基本事業費進捗率	0.0 %	
公共施設整備費進捗率	7.0 %	
建物移転費進捗率	1.2 %	
建物移転済戸数	0 戸	
移転戸数進捗率	0.0 %	

## 【仮換地指定等の状況】

仮換地指定率	93.8 %
使用収益開始率	0.0 %
仮換地指定日	当初 令和5年9月8日 (部分指定) 最新 令和5年9月8日 (1回)

## 公共施設管理者負担金対象施設

公共施設名称	公共施設管理者担当課所
越戸川	埼玉県朝霞県土整備事務所

## 【保留地処分状況】

	面積 (㎡)	画地数	処分率 (%)
保留地全体	24,560.0	2	—
処分済保留地	0.0	0	0.0 %
うち一般保留地	0.0	0	0.0 %
うち特別保留地	0.0	0	0.0 %

## 【組合設立認可時同意率】

	人数 (人)	%	面積 (㎡)	%
権利者	72	80.9	89,739	78.9
所有者	72	80.9	89,739	78.9
借地権者				

## 【問い合わせ先】

事務所名	あずま南地区土地区画整理組合仮事務所		
TEL	048-450-0611	FAX	048-450-0588
住所	和光市丸山台1-4-3ヴェルデ和光6階		
E-mail	kanayama@heiseicd.jp		
最寄り駅からの距離	東武東上線朝霞駅から1.5km		



# 上尾都市計画事業大谷北部第二土地区画整理事業

## 【地区の概要】

面積(ha)	71.3	施行者	上尾市大谷北部第二土地区画整理組合	理事長	染谷 忠
都市計画決定告示日	平成5年12月28日	最新事業計画公告日	令和5年12月25日(第10回)	施行期間	H5～R10
当初事業計画公告日	平成5年12月28日			補助期間	H6～R5

減歩率(%)	25.00
公共減歩(%)	18.42
保留地減歩(%)	6.58

権利者数(人)	864
所有者数(人)	854
借地権者(人)	10

全建物戸数(戸)	826
要移転戸数(戸)	256
移転率(%)	31.0

DID区分	S50
地区計画	○
土地利用計画	住宅系、商業系
立地適正化計画	—
国土強靱化地域計画	—

生産緑地(㎡)	48,608
---------	--------

計画人口(人)	7,130
人口密度(人/ha)	100

公共用地率(%)	整理前	8.83
	整理後	25.62

## 【公共施設整備の概要】

	幅員(m)	延長(m)	舗装完了延長(m)	路盤完了延長(m)	整備率(%)
都市計画道路	15～20	3,971.6	3,971.6	0.0	100.0
区画街路	0.5～9.0	15,643.8	15,643.8	0.0	100.0
特殊街路	3.5～4	727.2	727.2	0.0	100.0
駅前広場	—	—	—	駅前広場面積(㎡)	0.0
その他公共施設	—	—	—	—	—

公園面積(㎡)	21,451.2
公園箇所数	6
調整池面積(㎡)	7,367.9
調整池箇所数	6
電線類地中化	—

## 【資金計画】

(費目名は旧名称) (単位:千円)

総事業費	13,400,000	基本事業費等内訳	
基本事業費等	3,549,050	通常費	446,300
その他の国庫補助	1,032,500	交付金	3,102,750
地特A(都計道設定)	924,900	住宅基盤	0
地特B(区画街路設定)	0		
保留地処分金	5,366,055		
公管金(道路)	62,500	その他の国庫補助内訳	
助成金	2,391,300	都再区	422,000
賦課金	0	旧まち交	610,500
施行者負担金	0	関連事業	0
その他(企業負担金)	73,695	効果促進事業	0

## 【事業の進捗状況(令和6年3月31日現在)】

総事業費進捗率	97.5 %
基本事業費進捗率	100.0 %
公共施設整備費進捗率	100.0 %
建物移転費進捗率	100.0 %
建物移転済戸数	256 戸
移転戸数進捗率	100.0 %

### 特徴的な制度等

都再区(一般)  
まち総(一般)  
旧まち交

## 【仮換地指定等の状況】

仮換地指定率	100.0 %		
使用収益開始率	100.0 %		
仮換地指定日	当初	平成11年7月2日	(一括指定)
	最新	—	(1回)

### 公共施設管理者負担金対象施設

公共施設名称	公共施設管理者担当課所
3・5・14西環状線	埼玉県北本県土整備事務所

## 【保留地処分状況】

	面積(㎡)	画地数	処分率(%)
保留地全体	42,805.2	541	—
処分済保留地	42,611.0	534	99.5 %
うち一般保留地	20,221.7	205	100.0 %
うち特別保留地	22,389.3	329	99.1 %

## 【組合設立認可時同意率】

	人数(人)	%	面積(㎡)	%
権利者	744	86.1	5,932,222	92.6
所有者	734	86.0	590,722	92.6
借地権者	10	100.0	2,500	100.0

## 【問い合わせ先】

事務所名	上尾市大谷北部第二土地区画整理組合		
TEL	048-781-8211	FAX	048-781-8370
住所	埼玉県上尾市大字今泉19番地1		
E-mail	ioyahokubudaini@ia1.itkeeper.ne.jp		

最寄り駅からの距離 JR高崎線上尾駅から1から3km





# 所沢都市計画事業北秋津・上安松土地区画整理事業

## 【地区の概要】

面積 (ha)	27.2	施行者	所沢市北秋津・上安松土地区画整理組合	理事長	肥沼 一彦
都市計画決定告示日	平成29年3月31日	最新事業計画公告日	令和4年1月17日 (第2回)	施行期間	H29～R8
当初事業計画公告日	平成29年4月3日			補助期間	—

減歩率 (%)	44.13	権利者数 (人)	113	全建物戸数 (戸)	32	DID区分	S55
公共減歩 (%)	33.31	所有者数 (人)	113	要移転戸数 (戸)	18	地区計画	○
保留地減歩 (%)	10.82	借地権者 (人)	0	移転率 (%)	56.3	土地利用計画	住宅系
生産緑地 (㎡)	42,036	計画人口 (人)	2,200	公共用地率 (%)	整理前 3.49 整理後 35.63	立地適正化計画	—
		人口密度 (人/ha)	80			国土強靱化地域計画	—

## 【公共施設整備の概要】

	幅員 (m)	延長 (m)	舗装完了延長 (m)	路盤完了延長 (m)	整備率 (%)	公園面積 (㎡)	8,200.0
都市計画道路	16m (地区内0.6m)	53.8	53.8	0.0	100.0	公園箇所数	3
区画街路	4.2m～16m	7,759.8	3,735.9	3,582.6	48.1	調整池面積 (㎡)	10,000.3
特殊街路	0	0.0	0.0	0.0	0.0	調整池箇所数	2
駅前広場	—			駅前広場面積 (㎡)	0.0	電線類地中化	—
その他公共施設							

## 【資金計画】

(費目名は旧名称) (単位:千円)

総事業費	8,859,700	基本事業費等内訳	
基本事業費等	0	通常費	0
その他の国庫補助	0	交付金	0
地特A(都計道設定)	0	住宅基盤	0
地特B(区画街路設定)	0		
保留地処分金	5,264,700		
公管金(緑地)	774,000	その他の国庫補助内訳	
助成金	2,820,000	都再区	0
賦課金	0	旧まち交	0
施行者負担金	0	関連事業	0
その他	1,000	効果促進事業	0

### 公共施設管理者負担金対象施設

公共施設名称	公共施設管理者担当課所
1号緑地	公園課
2号緑地	公園課
4号緑地	公園課

## 【事業の進捗状況(令和6年3月31日現在)】

総事業費進捗率	81.3 %	特徴的な制度等 業務代行
基本事業費進捗率	0.0 %	
公共施設整備費進捗率	0.0 %	
建物移転費進捗率	0.0 %	
建物移転済戸数	18 戸	
移転戸数進捗率	100.0 %	

## 【仮換地指定等の状況】

仮換地指定率	100.0 %
使用収益開始率	24.6 %
仮換地指定日	当初 令和1年10月15日 (一括指定) 最新 令和1年10月15日 (1回)

## 【保留地処分状況】

	面積 (㎡)	画地数	処分率 (%)
保留地全体	28,416.4	32	—
処分済保留地	24,560.2	5	86.4 %
うち一般保留地	0.0	0	0.0 %
うち特別保留地	24,560.2	5	100.0 %

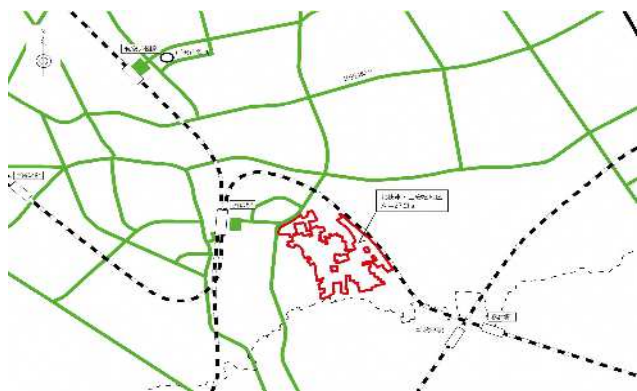
## 【組合設立認可時同意率】

	人数 (人)	%	面積 (㎡)	%
権利者	103	92.0	223,181	93.8
所有者	103	92.0	223,181	93.8
借地権者				

## 【問い合わせ先】

事務所名	所沢市北秋津・上安松土地区画整理組合		
TEL	04-2946-8566	FAX	04-2946-8564
住所	埼玉県所沢市大字北秋津418番地		
E-mail	kitaakitsukumiai@vega.ocn.ne.jp		

最寄り駅からの距離 西武線所沢駅より1.2km



# 所沢都市計画事業若松町土地区画整理事業

## 【地区の概要】

面積(ha)	8.6	施行者	若松町土地区画整理組合	理事長	鈴木秀次
都市計画決定告示日	令和2年3月27日	最新事業計画公告日	令和6年3月15日(第2回)	施行期間	R1~R6
当初事業計画公告日	令和2年3月27日			補助期間	—

減歩率(%)	48.54	権利者数(人)	32	全建物戸数(戸)	2	DID区分	S60
公共減歩(%)	27.55	所有者数(人)	32	要移転戸数(戸)	2	地区計画	○
保留地減歩(%)	20.99	借地権者(人)	0	移転率(%)	100.0	土地利用計画	住居系
生産緑地(m <sup>2</sup> )	33,259	計画人口(人)	1,000	公共用地率(%)	整理前 5.90 整理後 31.80	立地適正化計画	—
		人口密度(人/ha)	115			国土強靱化地域計画	—

## 【公共施設整備の概要】

	幅員(m)	延長(m)	舗装完了延長(m)	路盤完了延長(m)	整備率(%)	公園面積(m <sup>2</sup> )	3,000.2
都市計画道路	0	0.0	0.0	0.0	0.0	公園箇所数	5
区画街路	4.2~6.0	3,609.5	3,609.5	0.0	100.0	調整池面積(m <sup>2</sup> )	5,746.3
特殊街路	0	0.0	0.0	0.0	0.0	調整池箇所数	1
駅前広場	—	—	—	駅前広場面積(m <sup>2</sup> )	0.0	電線類地中化	—
その他公共施設	—	—	—	—	—		

## 【資金計画】

(費目名は旧名称) (単位:千円)

総事業費	2,793,718	基本事業費等内訳	
基本事業費等	0	通常費	0
その他の国庫補助	0	交付金	0
地特A(都計道設定)	0	住宅基盤	0
地特B(区画街路設定)	0		
保留地処分金	2,068,109		
公管金	0	その他の国庫補助内訳	
助成金	218,232	都再区	0
賦課金	0	旧まち交	0
施行者負担金	0	関連事業	0
その他(調整池負担)	507,377	効果促進事業	0

## 【事業の進捗状況(令和6年3月31日現在)】

総事業費進捗率	100.0 %	特徴的な制度等 業務代行
基本事業費進捗率	0.0 %	
公共施設整備費進捗率	100.0 %	
建物移転費進捗率	100.0 %	
建物移転済戸数	2 戸	
移転戸数進捗率	100.0 %	

## 【仮換地指定等の状況】

仮換地指定率	100.0 %
使用収益開始率	100.0 %
仮換地指定日	当初 令和2年7月31日 (一括指定) 最新 令和2年7月31日 (1回)

## 公共施設管理者負担金対象施設

公共施設名称	公共施設管理者担当課所

## 【保留地処分状況】

	面積(m <sup>2</sup> )	画地数	処分率(%)
保留地全体	17,090.0	148	—
処分済保留地	17,090.0	148	100.0 %
うち一般保留地	0.0	0	0.0 %
うち特別保留地	17,090.0	148	100.0 %

## 【組合設立認可時同意率】

	人数(人)	%	面積(m <sup>2</sup> )	%
権利者	27	84.4	63,685	82.8
所有者	27	84.4	63,685	82.8
借地権者				

## 【問い合わせ先】

事務所名	若松町土地区画整理組合		
TEL	04-2941-5037	FAX	—
住所	所沢市若松町1017-13若松ハイイツA101		
E-mail	wakamatsucho@saitama.email.ne.jp		

最寄り駅からの距離 西武新宿線航空公園駅から2km



# 所沢都市計画事業下安松東土地区画整理事業

## 【地区の概要】

面積(ha)	8.6	施行者	下安松東土地区画整理組合	理事長	土方 亘
都市計画決定告示日	令和5年10月6日	最新事業計画公告日	—	施行期間	R5～R10
当初事業計画公告日	令和5年10月6日	補助期間	—		

減歩率(%)	49.47	権利者数(人)	57	全建物戸数(戸)	7	DID区分	0
公共減歩(%)	23.11	所有者数(人)	57	要移転戸数(戸)	0	地区計画	○
保留地減歩(%)	26.36	借地権者(人)	0	移転率(%)	0.0	土地利用計画	住居系
生産緑地(m <sup>2</sup> )	27,054	計画人口(人)	680	公共用地率(%)	整理前 8.18 整理後 29.41	立地適正化計画	—
		人口密度(人/ha)	80			国土強靱化地域計画	—

## 【公共施設整備の概要】

	幅員(m)	延長(m)	舗装完了延長(m)	路盤完了延長(m)	整備率(%)	公園面積(m <sup>2</sup> )	2,580.1	
都市計画道路	0	0.0	0.0	0.0	0.0	公園箇所数	2	
区画街路	4.0～6.0	3,844.0	0.0	0.0	0.0	調整池面積(m <sup>2</sup> )	1,236.2	
特殊街路	0	0.0	0.0	0.0	0.0	調整池箇所数	1	
駅前広場	—	—	—	駅前広場面積(m <sup>2</sup> )	0.0	電線類地中化	—	
その他公共施設	—							

## 【資金計画】

(費目名は旧名称) (単位:千円)

総事業費	3,444,583	基本事業費等内訳	
基本事業費等	0	通常費	0
その他の国庫補助	0	交付金	0
地特A(都計道設定)	0	住宅基盤	0
地特B(区画街路設定)	0		
保留地処分金	2,732,439		
公管金	0	その他の国庫補助内訳	
助成金	378,921	都再区	0
賦課金	0	旧まち交	0
施行者負担金	0	関連事業	0
その他(地区外調整)	333,223	効果促進事業	0

## 【事業の進捗状況(令和6年3月31日現在)】

総事業費進捗率	8.3 %
基本事業費進捗率	0.0 %
公共施設整備費進捗率	0.0 %
建物移転費進捗率	0.0 %
建物移転済戸数	0 戸
移転戸数進捗率	0.0 %

特徴的な制度等  
業務代行方式、マチごとエコタウン構想、農住一体の街づくり

## 【仮換地指定等の状況】

仮換地指定率	0.0 %
使用収益開始率	0.0 %
仮換地指定日	当初 — 最新 —

## 公共施設管理者負担金対象施設

公共施設名称	公共施設管理者担当課所

## 【保留地処分状況】

	面積(m <sup>2</sup> )	画地数	処分率(%)
保留地全体	20,763.2	29	—
処分済保留地	20,763.2	29	100.0 %
うち一般保留地	20,763.2	29	100.0 %
うち特別保留地	0.0	0	0.0 %

## 【組合設立認可時同意率】

	人数(人)	%	面積(m <sup>2</sup> )	%
権利者	49	86.0	71,652	95.5
所有者	49	86.0	71,652	95.5
借地権者	0	0.0	0	0.0

## 【問い合わせ先】

事務所名	事務局		
TEL	04-2937-7802	FAX	04-2937-7803
住所	所沢市下安松922番地の5		
E-mail	s_kukaku@helen.ocn.ne.jp		
最寄り駅からの距離	JR武蔵野線東所沢駅より2km		





# 所沢都市計画事業三ヶ島工業団地周辺土地区画整理事業

## 【地区の概要】

面積(ha)	24.4	施行者	三ヶ島工業団地周辺土地区画整理組合		理事長	田中 唯喜
都市計画決定告示日	令和5年10月6日	最新事業計画公告日	令和6年2月14日(第1回)		施行期間	R5~R12
当初事業計画公告日	令和5年10月6日				補助期間	—

減歩率(%)	46.73	権利者数(人)	96	全建物戸数(戸)	31	DID区分	外
公共減歩(%)	11.83	所有者数(人)	96	要移転戸数(戸)	25	地区計画	○
保留地減歩(%)	34.90	借地権者(人)	0	移転率(%)	80.6	土地利用計画	工業系
生産緑地(㎡)	0	計画人口(人)	37	公共用地率(%)	整理前 10.85 整理後 21.39	立地適正化計画	—
		人口密度(人/ha)	2			国土強靱化地域計画	—

## 【公共施設整備の概要】

	幅員(m)	延長(m)	舗装完了延長(m)	路盤完了延長(m)	整備率(%)	公園面積(㎡)	7,538.6	
都市計画道路	0	0.0	0.0	0.0	0.0	公園箇所数	3	
区画街路	4.2~12.5	2,873.0	0.0	0.0	0.0	調整池面積(㎡)	13,164.2	
特殊街路	0	0.0	0.0	0.0	0.0	調整池箇所数	3	
駅前広場	—		駅前広場面積(㎡)		0.0	電線類地中化	—	
その他公共施設	—							

## 【資金計画】

(費目名は旧名称) (単位:千円)

総事業費	9,070,212	基本事業費等内訳	
基本事業費等	0	通常費	0
その他の国庫補助	0	交付金	0
地特A(都計道設定)	0	住宅基盤	0
地特B(区画街路設定)	0		
保留地処分金	6,141,973		
公管金	0	その他の国庫補助内訳	
助成金	2,928,239	都再区	0
賦課金	0	旧まち交	0
施行者負担金	0	関連事業	0
その他	0	効果促進事業	0

## 【事業の進捗状況(令和6年3月31日現在)】

総事業費進捗率	0.0 %	特徴的な制度等  業務代行 申し出換地
基本事業費進捗率	0.0 %	
公共施設整備費進捗率	0.0 %	
建物移転費進捗率	0.0 %	
建物移転済戸数	0 戸	
移転戸数進捗率	0.0 %	

## 【仮換地指定等の状況】

仮換地指定率	100.0 %
使用収益開始率	0.0 %
仮換地指定日	当初 令和6年3月29日 (一括指定) 最新 令和6年3月15日 (1回)

## 公共施設管理者負担金対象施設

公共施設名称	公共施設管理者担当課所

## 【保留地処分状況】

	面積(㎡)	画地数	処分率(%)
保留地全体	75,973.1	19	—
処分済保留地	0.0	0	0.0 %
うち一般保留地	0.0	0	0.0 %
うち特別保留地	0.0	0	0.0 %

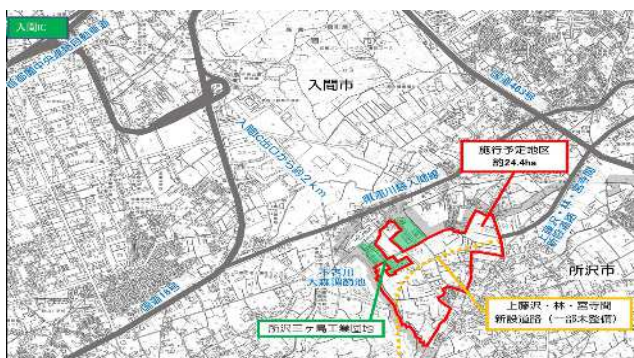
## 【組合設立認可時同意率】

	人数(人)	%	面積(㎡)	%
権利者	78	83.0	176,695	80.9
所有者	78	83.0	176,695	80.9
借地権者	0	0.0	0	0.0

## 【問い合わせ先】

事務所名	三ヶ島工業団地周辺土地区画整理組合事務局		
TEL	04-2941-2057	FAX	04-2941-2058
住所	所沢市林1-299-10		
E-mail	—		

最寄り駅からの距離 西武池袋線狭山ヶ丘駅から2.6km



# 富士見都市計画事業国道254号バイパスふじみ野地区土地区画整理事業

## 【地区の概要】

面積(ha)	17.8	施行者	国道254号バイパスふじみ野地区土地区画整理組合	理事長	島村 一夫
都市計画決定告示日	令和3年3月30日	最新事業計画公告日	令和6年3月29日 (第1回)	施行期間	R2~R7
当初事業計画公告日	令和3年3月30日			補助期間	—

減歩率(%)	14.94	権利者数(人)	100	全建物戸数(戸)	1	DID区分	外
公共減歩(%)	14.94	所有者数(人)	100	要移転戸数(戸)	0	地区計画	○
保留地減歩(%)	0.00	借地権者(人)	0	移転率(%)	0.0	土地利用計画	工業系
生産緑地(㎡)	0	計画人口(人)	2	公共用地率(%)	整理前 17.70 整理後 30.00	立地適正化計画	—
		人口密度(人/ha)	0			国土強靱化地域計画	—

## 【公共施設整備の概要】

	幅員(m)	延長(m)	舗装完了延長(m)	路盤完了延長(m)	整備率(%)	公園面積(㎡)	2,108.7
都市計画道路	40	318.0	318.0	318.0	100.0	公園箇所数	1
区画街路	4~10	791.0	576.0	0.0	72.8	調整池面積(㎡)	27,568.9
特殊街路	4~10	309.0	0.0	0.0	0.0	調整池箇所数	2
駅前広場	—					駅前広場面積(㎡)	0.0
その他公共施設						電線類地中化	—

## 【資金計画】

(費目名は旧名称) (単位:千円)

総事業費	4,432,036	基本事業費等内訳	
基本事業費等	0	通常費	0
その他の国庫補助	0	交付金	0
地特A(都計道設定)	0	住宅基盤	0
地特B(区画街路設定)	0		
保留地処分金	0		
公管金(0)	0	その他の国庫補助内訳	
助成金	409,095	都再区	0
賦課金	0	旧まち交	0
施行者負担金	4,022,941	関連事業	0
その他	0	効果促進事業	0
			0

## 【事業の進捗状況(令和6年3月31日現在)】

総事業費進捗率	85.2 %	特徴的な制度等 業務代行
基本事業費進捗率	0.0 %	
公共施設整備費進捗率	96.7 %	
建物移転費進捗率	0.0 %	
建物移転済戸数	0 戸	
移転戸数進捗率	0.0 %	

## 【仮換地指定等の状況】

仮換地指定率	100.0 %
使用収益開始率	82.1 %
仮換地指定日	当初 令和3年8月31日 (部分指定) 最新 令和4年4月25日 (3回)

## 公共施設管理者負担金対象施設

公共施設名称	公共施設管理者担当課所

## 【保留地処分状況】

	面積(㎡)	画地数	処分率(%)
保留地全体	0.0	0	—
処分済保留地	0.0	0	0.0 %
うち一般保留地	0.0	0	0.0 %
うち特別保留地	0.0	0	0.0 %

## 【組合設立認可時同意率】

	人数(人)	%	面積(㎡)	%
権利者	99	99.0	146,637	99.4
所有者	99	99.0	146,637	99.4
借地権者	0	0.0	0	0.0

## 【問い合わせ先】

事務所名	国道254号バイパスふじみ野地区土地区画整理組合事務所		
TEL	049-265-3860	FAX	049-265-3861
住所	埼玉県ふじみ野市福岡新田116番2		
E-mail	kokudo254@mx1.alpha-web.ne.jp		

最寄り駅からの距離 東武東上線ふじみ野駅から2km



# 川越都市計画事業旭ヶ丘松の台土地区画整理事業

## 【地区の概要】

面積(ha)	35.1	施行者	旭ヶ丘松の台土地区画整理組合	理事長	早川 康弘
都市計画決定告示日	令和5年10月6日	最新事業計画公告日	—	施行期間	R5～R8
当初事業計画公告日	令和5年10月6日			補助期間	—

減歩率(%)	34.58
公共減歩(%)	9.87
保留地減歩(%)	24.71

権利者数(人)	26
所有者数(人)	26
借地権者(人)	0

全建物戸数(戸)	25
要移転戸数(戸)	19
移転率(%)	76.0

DID区分	外
地区計画	○
土地利用計画	工業系
立地適正化計画	居住
国土強靱化地域計画	○

生産緑地(㎡)	0
---------	---

計画人口(人)	46
人口密度(人/ha)	1

公共用地率(%)	整理前	5.49
	整理後	14.82

## 【公共施設整備の概要】

	幅員(m)	延長(m)	舗装完了延長(m)	路盤完了延長(m)	整備率(%)
都市計画道路	16～18(m)	983.0	0.0	0.0	0.0
区画街路	6～17.5(m)	3,012.0	0.0	0.0	0.0
特殊街路	6(m)	214.0	0.0	0.0	0.0
駅前広場	—			駅前広場面積(㎡)	0.0
その他公共施設					—

公園面積(㎡)	10,600.8
公園箇所数	1
調整池面積(㎡)	3,668.4
調整池箇所数	1
電線類地中化	

## 【資金計画】

(費目名は旧名称) (単位:千円)

総事業費	5,970,000	基本事業費等内訳	
基本事業費等	0	通常費	0
その他の国庫補助	0	交付金	0
地特A(都計道設定)	0	住宅基盤	0
地特B(区画街路設定)	0		
保留地処分金	4,983,721		
公管金	0	その他の国庫補助内訳	
助成金	986,279	都再区	0
賦課金	0	旧まち交	0
施行者負担金	0	関連事業	0
その他	0	効果促進事業	0

## 【事業の進捗状況(令和6年3月31日現在)】

総事業費進捗率	13.9 %
基本事業費進捗率	0.0 %
公共施設整備費進捗率	9.2 %
建物移転費進捗率	12.3 %
建物移転済戸数	0 戸
移転戸数進捗率	0.0 %

特徴的な制度等
業務代行

## 【仮換地指定等の状況】

仮換地指定率	100.0 %
使用収益開始率	0.0 %
仮換地指定日	当初 令和5年12月12日 (部分指定)
	最新 令和6年1月18日 (2回)

## 公共施設管理者負担金対象施設

公共施設名称	公共施設管理者担当課所

## 【保留地処分状況】

	面積(㎡)	画地数	処分率(%)
保留地全体	81,922.0	7	—
処分済保留地	8,242.0	2	10.1 %
うち一般保留地	0.0	0	0.0 %
うち特別保留地	8,242.0	2	10.1 %

## 【組合設立認可時同意率】

	人数(人)	%	面積(㎡)	%
権利者	25	97.0	328,668	99.1
所有者	25	97.0	328,668	99.1
借地権者				

## 【問い合わせ先】

事務所名	旭ヶ丘松の台土地区画整理組合		
TEL	042-980-5161	FAX	042-980-5161
住所	日高市大字高萩171-4		
E-mail	asahi-matsu@asahigaoka-m.net		

最寄り駅からの距離 JR川越線武蔵高萩駅から0.7km





# 寄居町男衾土地区画整理事業

## 【地区の概要】

面積(ha)	1.7	施行者	寄居町男衾土地区画整理組合	理事長	大久保 茂
都市計画決定告示日	—	最新事業計画公告日	—	施行期間	R4～R6
当初事業計画公告日	令和4年9月21日			補助期間	—

減歩率(%)	76.91	権利者数(人)	9	全建物戸数(戸)	0	DID区分	外
公共減歩(%)	16.10	所有者数(人)	9	要移転戸数(戸)	0	地区計画	—
保留地減歩(%)	60.81	借地権者(人)	0	移転率(%)	0.0	土地利用計画	住宅系
生産緑地(m <sup>2</sup> )	0	計画人口(人)	170	公共用地率(%)	整理前 7.40 整理後 22.31	立地適正化計画	—
		人口密度(人/ha)	100			国土強靱化地域計画	—

## 【公共施設整備の概要】

	幅員(m)	延長(m)	舗装完了延長(m)	路盤完了延長(m)	整備率(%)	公園面積(m <sup>2</sup> )	1,269.6
都市計画道路	0	0.0	0.0	0.0	0.0	公園箇所数	1
区画街路	6.5～6.0	651.0	651.0	651.0	100.0	調整池面積(m <sup>2</sup> )	0.0
特殊街路	0	0.0	0.0	0.0	0.0	調整池箇所数	1
駅前広場	—			駅前広場面積(m <sup>2</sup> )	0.0	電線類地中化	—
その他公共施設	防火水槽						

## 【資金計画】

(費目名は旧名称) (単位:千円)

総事業費	445,430	基本事業費等内訳	
基本事業費等	0	通常費	0
その他の国庫補助	0	交付金	0
地特A(都計道設定)	0	住宅基盤	0
地特B(区画街路設定)	0		
保留地処分金	245,430		
公管金	0	その他の国庫補助内訳	
助成金	200,000	都再区	0
賦課金	0	旧まち交	0
施行者負担金	0	関連事業	0
その他	0	効果促進事業	0

## 【事業の進捗状況(令和6年3月31日現在)】

総事業費進捗率	77.5 %	特徴的な制度等 業務代行
基本事業費進捗率	0.0 %	
公共施設整備費進捗率	64.7 %	
建物移転費進捗率	0.0 %	
建物移転済戸数	0 戸	
移転戸数進捗率	0.0 %	

## 【仮換地指定等の状況】

仮換地指定率	100.0 %
使用収益開始率	100.0 %
仮換地指定日	当初 令和4年9月28日 (一括指定) 最新 令和4年9月28日 (1回)

## 公共施設管理者負担金対象施設

公共施設名称	公共施設管理者担当課所

## 【保留地処分状況】

	面積(m <sup>2</sup> )	画地数	処分率(%)
保留地全体	9,332.0	41	—
処分済保留地	9,332.0	41	100.0 %
うち一般保留地	9,332.0	41	100.0 %
うち特別保留地	0.0	0	0.0 %

## 【組合設立認可時同意率】

	人数(人)	%	面積(m <sup>2</sup> )	%
権利者	9	100.0	14,473	100.0
所有者	9	100.0	14,473	100.0
借地権者				

## 【問い合わせ先】

事務所名	寄居町男衾土地区画整理組合事務所		
TEL	048-581-1357	FAX	048-581-1173
住所	寄居町大字寄居1180番地1		
E-mail	tk116g@town.yorii.saitama.jp		

最寄り駅からの距離 東武東上線男衾駅から0.5km



# 羽生市都市計画事業岩瀬土地区画整理事業

## 【地区の概要】

面積(ha)	113.2	施行者	羽生市岩瀬土地区画整理組合	理事長	入江 建夫
都市計画決定告示日	平成8年3月26日	最新事業計画公告日	令和2年3月23日(第5回)	施行期間	H8~R14
当初事業計画公告日	平成8年11月26日			補助期間	H8~R11

減歩率(%)	30.58	権利者数(人)	792	全建物戸数(戸)	451	DID区分	H12
公共減歩(%)	13.10	所有者数(人)	792	要移転戸数(戸)	105	地区計画	○
保留地減歩(%)	17.48	借地権者(人)	0	移転率(%)	23.3	土地利用計画	住居系、商業系、工業系
生産緑地(㎡)	5,308	計画人口(人)	5,400	公共用地率(%)	整理前 11.40 整理後 23.00	立地適正化計画	—
		人口密度(人/ha)	48			国土強靱化地域計画	□

## 【公共施設整備の概要】

	幅員(m)	延長(m)	舗装完了延長(m)	路盤完了延長(m)	整備率(%)	公園面積(㎡)	34,478.2
都市計画道路	14~18	2,459.7	2,459.7	0.0	100.0	公園箇所数	12
区画街路	4~15.5	23,677.9	10,123.6	541.3	42.8	調整池面積(㎡)	15,741.4
特殊街路	3.0~5.0	434.8	132.0	0.0	30.4	調整池箇所数	3
駅前広場	—			駅前広場面積(㎡)	0.0	電線類地中化	—
その他公共施設	—						

## 【資金計画】

(費目名は旧名称) (単位:千円)

総事業費	17,320,000	基本事業費等内訳	
基本事業費等	3,448,000	通常費	0
その他の国庫補助	0	交付金	3,448,000
地特A(都計道設定)	20,000	住宅基盤	0
地特B(区画街路設定)	0		
保留地処分金	6,407,271	その他の国庫補助内訳	
公管金	0	都再区	0
助成金	7,434,729	旧まち交	0
賦課金	0	関連事業	0
施行者負担金	0	効果促進事業	0
その他(利子等)	10,000		0
			0

## 【事業の進捗状況(令和6年3月31日現在)】

総事業費進捗率	62.2 %	特徴的な制度等
基本事業費進捗率	91.4 %	
公共施設整備費進捗率	60.8 %	
建物移転費進捗率	81.6 %	
建物移転済戸数	85 戸	
移転戸数進捗率	81.0 %	

## 【仮換地指定等の状況】

仮換地指定率	67.1 %
使用収益開始率	47.1 %
仮換地指定日	当初 平成13年6月29日 (部分指定) 最新 令和3年2月12日 (5回)

## 公共施設管理者負担金対象施設

公共施設名称	公共施設管理者担当課所

## 【保留地処分状況】

	面積(㎡)	画地数	処分率(%)
保留地全体	175,365.5	458	—
処分済保留地	115,890.0	113	66.1 %
うち一般保留地	103,976.0	64	74.5 %
うち特別保留地	11,914.0	49	33.3 %

## 【組合設立認可時同意率】

	人数(人)	%	面積(㎡)	%
権利者	465	82.6	740,233	74.9
所有者	463	82.5	739,818	75.0
借地権者	2	100.0	415	100.0

## 【問い合わせ先】

事務所名	羽生市岩瀬土地区画整理組合		
TEL	048-563-0682	FAX	048-563-0720
住所	羽生市大字中岩瀬588番地1		
E-mail	iwase-kumiai@tiara.ocn.ne.jp		
最寄り駅からの距離	東武伊勢崎線羽生駅から1km		



# 春日部都市計画事業北春日部駅周辺地区土地区画整理事業

## 【地区の概要】

面積(ha)	40.5	施行者	北春日部駅周辺地区土地区画整理組合	理事長	須田 秀雄
都市計画決定告示日	令和4年11月11日	最新事業計画公告日	—	施行期間	R4～R13
当初事業計画公告日	令和4年11月11日			補助期間	R5～R11

減歩率(%)	58.59	権利者数(人)	119	全建物戸数(戸)	0	DID区分	外
公共減歩(%)	34.25	所有権者数(人)	119	要移転戸数(戸)	0	地区計画	○
保留地減歩(%)	24.34	借地権者(人)	0	移転率(%)	0.0	土地利用計画	住宅系
生産緑地(㎡)	0	計画人口(人)	3,000	公共用地率(%)	整理前 10.57 整理後 41.19	立地適正化計画	居住
		人口密度(人/ha)	74			国土強靱化地域計画	□

## 【公共施設整備の概要】

	幅員(m)	延長(m)	舗装完了延長(m)	路盤完了延長(m)	整備率(%)	公園面積(㎡)	12,135.6
都市計画道路	24～16	1,333.5	0.0	0.0	0.0	公園箇所数	4
区画街路	9～6	9,259.0	0.0	0.0	0.0	調整池面積(㎡)	67,829.9
特殊街路	9～2	1,626.5	0.0	0.0	0.0	調整池箇所数	1
駅前広場	—			駅前広場面積(㎡)	0.0	電線類地中化	
その他公共施設							

## 【資金計画】

(費目名は旧名称)(単位:千円)

総事業費	10,400,000	基本事業費等内訳	
基本事業費等	625,000	通常費	0
その他の国庫補助	0	交付金	625,000
地特A(都計道設定)	0	住宅基盤	0
地特B(区画街路設定)	0		
保留地処分金	7,050,000		
公管金	0	その他の国庫補助内訳	
助成金	2,725,000	都再区	0
賦課金	0	旧まち交	0
施行者負担金	0	関連事業	0
その他	0	効果促進事業	0
			0

## 【事業の進捗状況(令和6年3月31日現在)】

総事業費進捗率	0.9 %	特徴的な制度等 業務代行 申し出換地
基本事業費進捗率	0.0 %	
公共施設整備費進捗率	0.0 %	
建物移転費進捗率	0.0 %	
建物移転済戸数	0 戸	
移転戸数進捗率	0.0 %	

## 【仮換地指定等の状況】

仮換地指定率	0.0 %
使用収益開始率	0.0 %
仮換地指定日	当初 — 最新 —

## 公共施設管理者負担金対象施設

公共施設名称	公共施設管理者担当課所

## 【保留地処分状況】

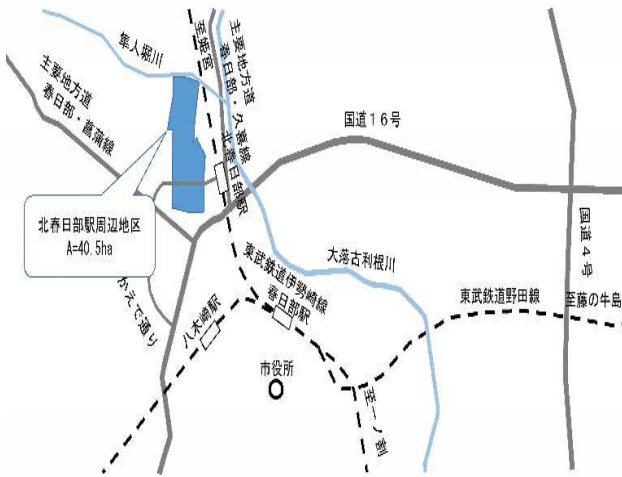
	面積(㎡)	画地数	処分率(%)
保留地全体	88,100.0	—	—
処分済保留地	0.0	0	0.0 %
うち一般保留地	0.0	0	0.0 %
うち特別保留地	0.0	0	0.0 %

## 【組合設立認可時同意率】

	人数(人)	%	面積(㎡)	%
権利者	109	91.6	343,017	95.6
所有権者	109	91.6	343,017	95.6
借地権者	0	0.0	0	0.0

## 【問い合わせ先】

事務所名	北春日部駅周辺地区土地区画整理組合			
TEL	048-812-8078	FAX	048-812-8079	
住所	埼玉県春日部市梅田三丁目193番地2			
E-mail	kitakasukabetochikukakuseiri@mx1.alpha-web.ne.jp			
最寄り駅からの距離	東武伊勢崎線北春日部駅から0.2～1.0km			



# 草加都市計画事業三郷北部地区土地区画整理事業

## 【地区の概要】

面積 (ha)	23.1	施行者	三郷北部地区土地区画整理組合	理事長	山崎 幸一
都市計画決定告示日	令和2年3月27日	最新事業計画公告日	令和3年6月1日 (第1回)	施行期間	R1~R7
当初事業計画公告日	令和2年3月27日			補助期間	—

減歩率 (%)	31.47	権利者数 (人)	105	全建物戸数 (戸)	7	DID区分	外
公共減歩 (%)	12.19	所有者数 (人)	104	要移転戸数 (戸)	4	地区計画	○
保留地減歩 (%)	19.28	借地権者 (人)	1	移転率 (%)	57.1	土地利用計画	工業系
生産緑地 (㎡)	0	計画人口 (人)	0	公共用地率 (%)	整理前 16.87 整理後 27.00	立地適正化計画	—
		人口密度 (人/ha)	0			国土強靱化地域計画	○

## 【公共施設整備の概要】

	幅員 (m)	延長 (m)	舗装完了延長 (m)	路盤完了延長 (m)	整備率 (%)	公園面積 (㎡)	6,960.2
都市計画道路	22	453.4	0.0	0.0	0.0	公園箇所数	2
区画街路	8~19	1,595.6	0.0	394.6	0.0	調整池面積 (㎡)	20,017.1
特殊街路	4	501.5	0.0	0.0	0.0	調整池箇所数	2
駅前広場	—			駅前広場面積 (㎡)	0.0	電線類地中化	—
その他公共施設							

## 【資金計画】

(費目名は旧名称) (単位:千円)

総事業費	7,490,000	基本事業費等内訳	
基本事業費等	0	通常費	0
その他の国庫補助	0	交付金	0
地特A(都計道設定)	0	住宅基盤	0
地特B(区画街路設定)	0		
保留地処分金	6,850,000		
公管金	0	その他の国庫補助内訳	
助成金	640,000	都再区	0
賦課金	0	旧まち交	0
施行者負担金	0	関連事業	0
その他	0	効果促進事業	0
			0

## 【事業の進捗状況(令和6年3月31日現在)】

総事業費進捗率	94.2 %	特徴的な制度等 業務代行、 申し出換地
基本事業費進捗率	0.0 %	
公共施設整備費進捗率	84.7 %	
建物移転費進捗率	81.4 %	
建物移転済戸数	2 戸	
移転戸数進捗率	50.0 %	

## 【仮換地指定等の状況】

仮換地指定率	100.0 %
使用収益開始率	67.4 %
仮換地指定日	当初 令和3年11月15日 (一括指定) 最新 令和3年11月15日 (1回)

## 公共施設管理者負担金対象施設

公共施設名称	公共施設管理者担当課所

## 【保留地処分状況】

	面積 (㎡)	画地数	処分率 (%)
保留地全体	37,070.0	1	—
処分済保留地	37,070.0	1	100.0 %
うち一般保留地	0.0	0	0.0 %
うち特別保留地	37,070.0	1	100.0 %

## 【組合設立認可時同意率】

	人数 (人)	%	面積 (㎡)	%
権利者	98	93.3	177,969	92.6
所有者	97	93.3	117,969	92.6
借地権者	1	100.0	2,070	100.0

## 【問い合わせ先】

事務所名	三郷北部地区土地区画整理組合事務局		
TEL	048-933-9642	FAX	048-933-9672
住所	三郷市彦成三丁目391番地2 共和ビル202		
E-mail	misatohokubu.jimukyoku@gmail.com		
最寄り駅からの距離	武蔵野線新三郷駅から約2km		

