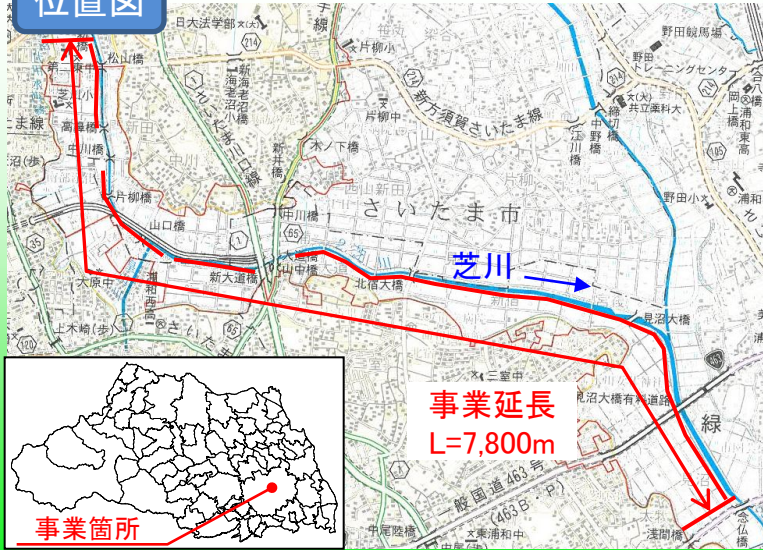


位置図



事業概要

開始年度 平成21年度
 事業延長 L=7,800m
 事業内容 遊歩道 W= 2.0m
 階段 16箇所

地域の声

散歩がしやすくなった。
 利用者が増えた。

事業経緯

芝川遊歩道検討会

- ・第1回 (H21.7.22)
- ・第2回 (H22.1.28)
- ・第3回 (H22.7.14)

測量・設計 (H21.8~H21.12)

工事 (H22.3~H23.3)

検討会メンバー

大宮河川愛護会、見沼の自然と環境を守る会、見沼100年構想の会、県



地域活動

- ・川の国応援団美化活動団体が月1回清掃活動を実施
- ・検討会メンバーが年3回花の植え替えを実施

整備の状況



堤防上を雑草が繁茂し、散策できない(H21.9撮影)



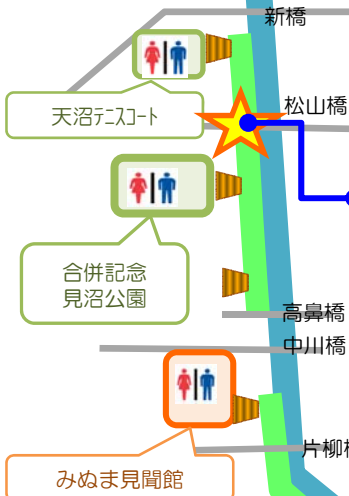
散策しやすいよう遊歩道を整備(H23.3撮影)

事業概要

整備テーマ ポイント

散策しやすい歩道形態にし、にぎわいの創出を図り、芝川に愛着を持ってもらう。

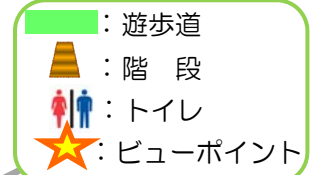
- ポイント①：堤防天端を遊歩道として整備
- ポイント②：遊歩道に登りやすいように階段を整備
- ポイント③：フラワーポットを整備



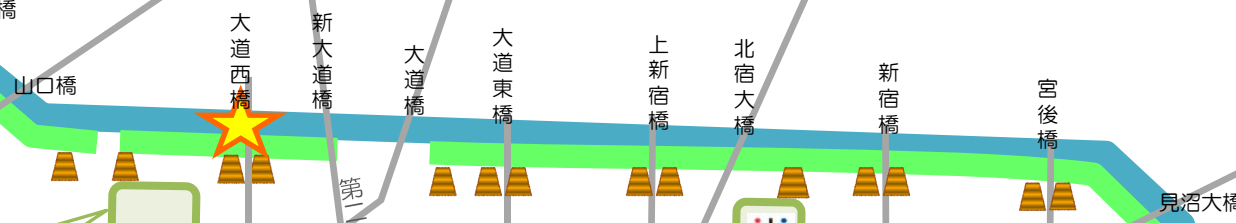
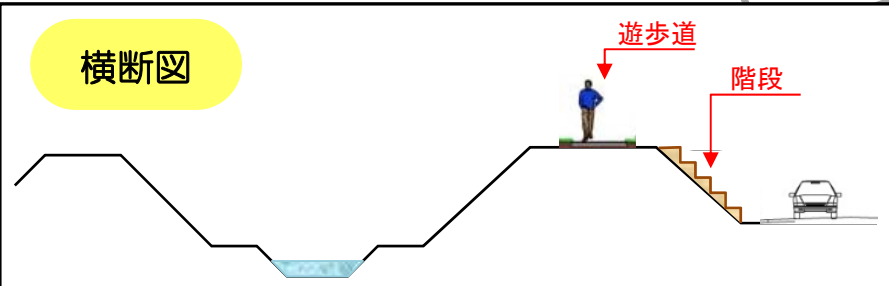
親しみをもってもらえるようにフラワーポットを整備しました。花の植え替えは水辺のサポーターが行っています。



遊歩道へのアクセスをし易いように階段を整備しました。材料は、景観に配慮し擬木を使用しました。



横断図



JR東浦和駅