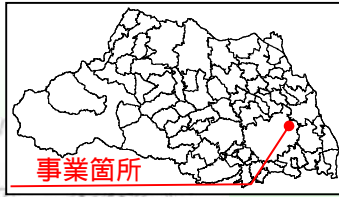
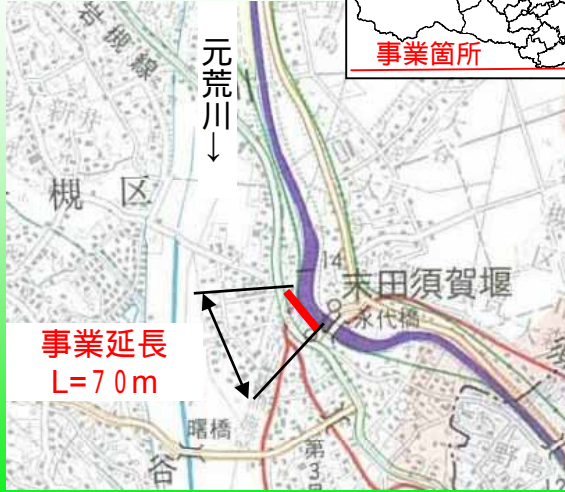


水辺再生100プラン

45 元荒川(岩槻) / さいたま市岩槻区末田



位置図



事業概要

開始年度	平成21年度
事業延長	L=70m
事業内容	遊歩道 L=70m
	休憩施設 1箇所
	広場 1箇所
	植栽 1箇所

地域の声

- ・散策しやすくなった。
- ・ベンチもあり、座って休むことができる。

事業経緯

元荒川水辺再生
ワーキングチーム会議
・第1回 (H23.9.20)

測量・設計 (H23.7~H24.1)

工事 (H23.12~H24.5)

検討会メンバー

さいたま市、元荒川をきれいにする会、元荒川土地改良区、
(財)生態系保護協会岩槻支部、(財)水資源機構見沼管理所、
自治会、県



地域活動

(財)生態系保護協会岩槻支部が観察会、環境調査を実施
NPO法人元荒川をきれいにする会が清掃活動を実施

整備の状況



整備前

安全に歩ける歩行空間がない。
(H23.9撮影)



整備後

安全な歩行空間と水辺を望む休憩舎が完成。
(H24.6撮影)

安全で快適な歩行空間の形成と既存植生の保全

- ・希少なキタミソウ群落や既存樹木の保全
- ・河川景観に配慮した歩行空間や休憩所の整備

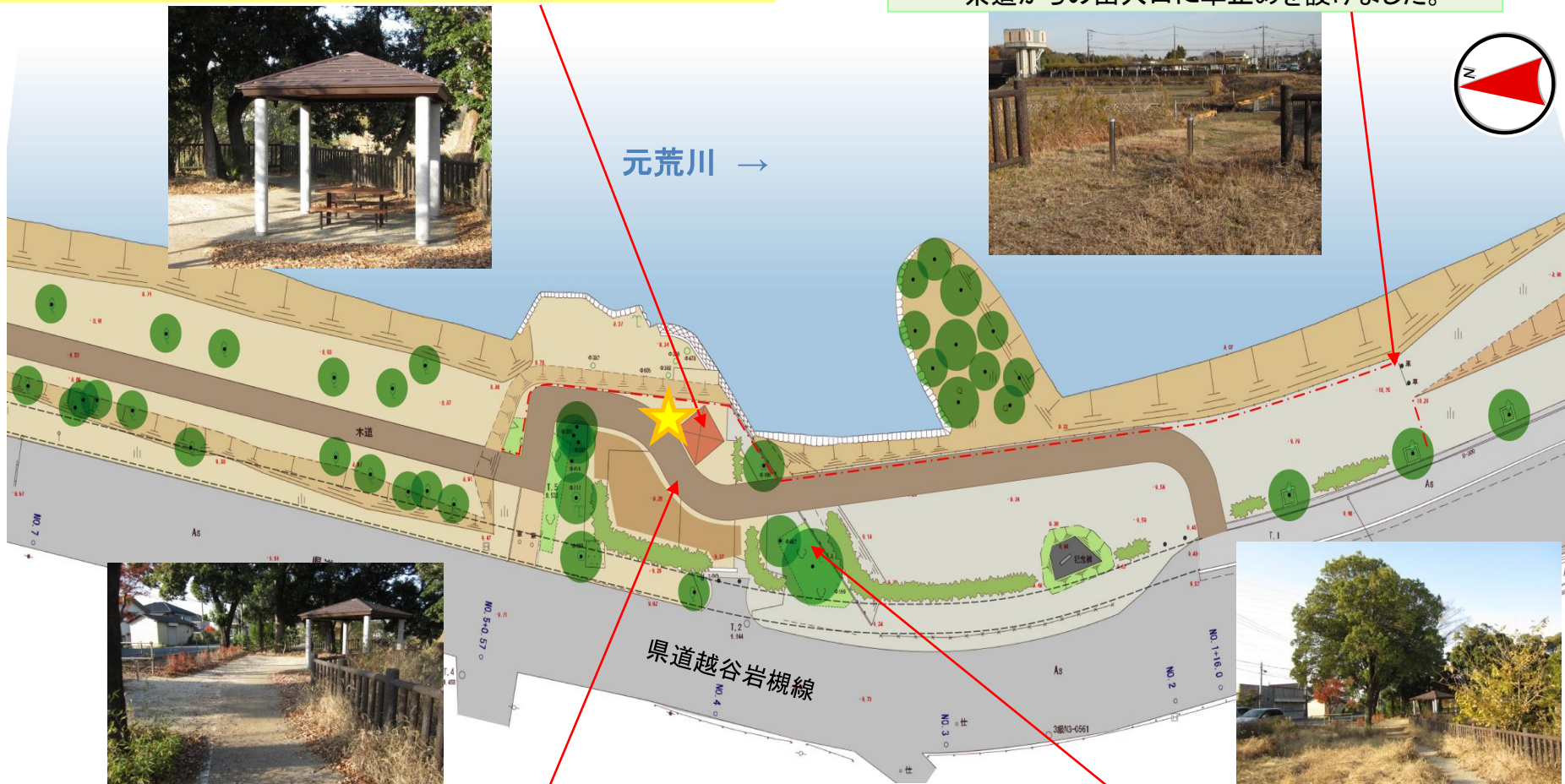
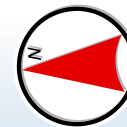
2. 水際の休憩舎の整備

末田須賀堰を臨み憩いの場となる休憩舎を設置しました。



1. キタミソウの保護

希少なキタミソウ群落を保護するため、
県道からの出入口に車止めを設けました。



3. 歩行者の安全確保

既存の歩道を連絡し、安全な歩行空間を確保しました。



4. 現存植生の保全

「民家」跡の周辺樹木は、「武蔵野の屋敷林」の面影を残しており、
これら現存植生を極力残しました。

