

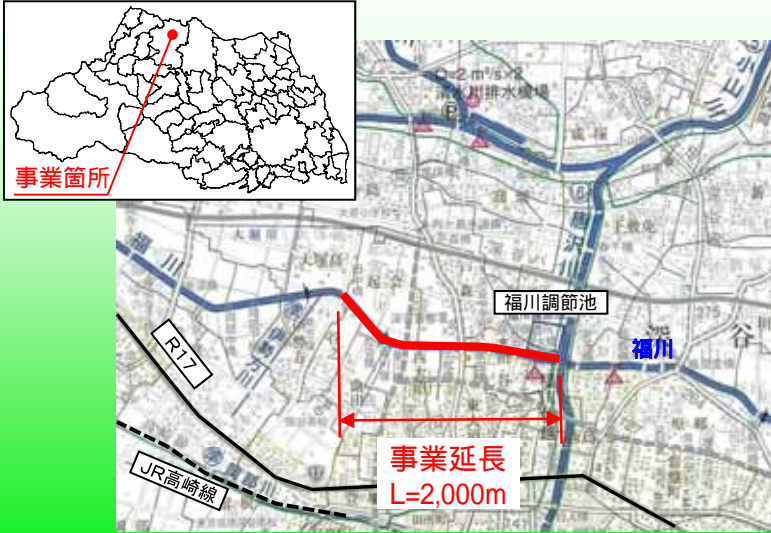


水辺再生100プラン

37 福川 / 深谷市西大沼外



位置図



事業概要

開始年度	平成22年度	
事業延長	L=2,000m	
事業内容	遊歩道	L=2,300m
	水辺の花壇	21箇所
	防災広場	1箇所
	コンクリート沈床	1箇所
	かご水制工	2箇所

地域の声

散歩するのに歩きやすくなった。
花があり散歩が楽しみになった。

事業経緯

唐沢川・福川水辺再生懇談会
 ・第1回 (H21.10.27)
 ・第2回 (H21.12.15)
 ・第3回 (H22. 2.15)

測量・設計 (H22.6 ~ H22.12)

工事 (H23.2 ~ H24.6)

検討会メンバー

福川を愛する会
 田谷自治会長 東大沼自治会長
 西大沼自治会長 錦町自治会長
 谷之自治会長 伊勢方自治会長
 戸森団地自治会長 戸森自治会長
 起会自治会長 上敷免自治会長
 深谷市道路河川課外6課所
 深谷小・中学校
 北部環境管理事務所



地域活動

- ・川の国応援団美化活動団体が年6回清掃活動を実施
- ・地元団体が毎年11月にイベントを実施

整備の状況



整備前



整備後

殺風景な管理道 (H21.7撮影)

花壇、舗装、休憩施設を整備 (H23.10撮影)

事業概要

整備テーマ ポイント

「川のかおりを感じる水辺」の創出

- ポイント : 安全で楽しめる水辺の歩行空間をつくる
- ポイント : 地域に潤いや安らぎを与える水辺空間をつくる
- ポイント : 市街地における身近な自然環境場をつくる

★: ビューポイント

水辺を彩るプランター

川と道路の間の空きスペースにプランターを置きました。



水辺を散策できる遊歩道

水辺の散策路として、舗装を行いました。また、交差点周辺にはカラー舗装を行い、一般道と区分しました。

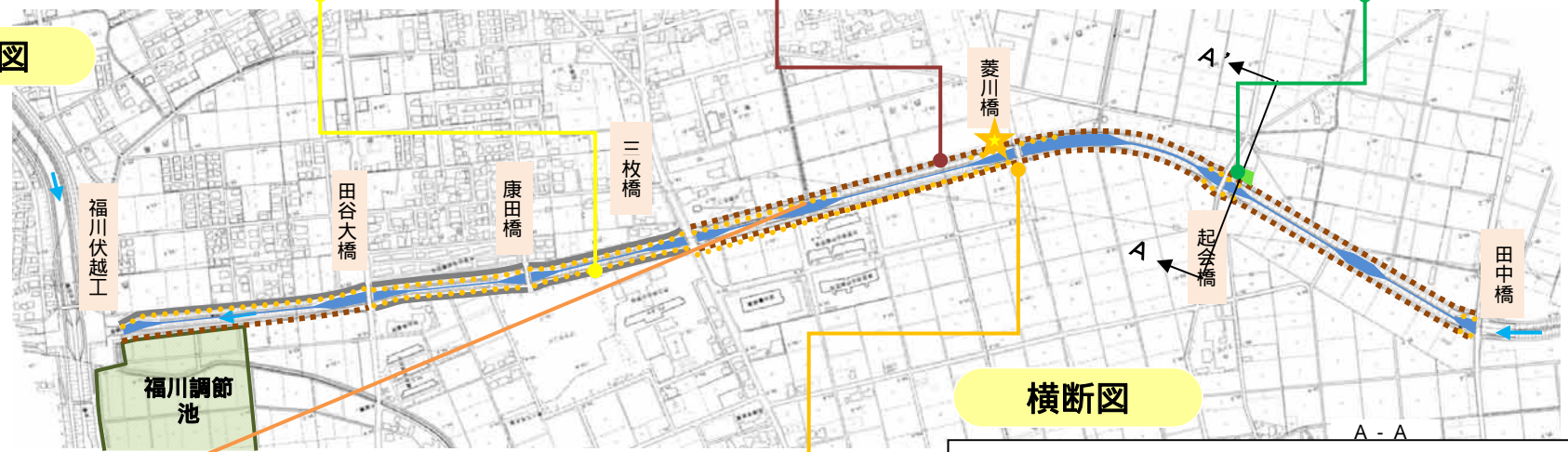


安全・安心防災広場

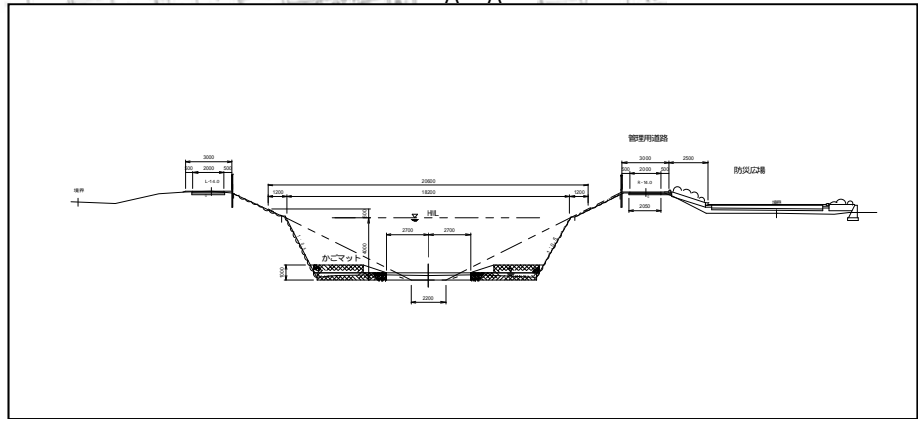
災害時には、作業ヤード・資材置場として活用し、普段は、地域の方が集う休憩施設として防災広場を整備しました。



平面図



横断図



流れを整える沈床・水制工

橋の下など、断面が広い箇所には、コンクリート沈床工、または、かご水制工により水の流れを整えました。



遊歩道を彩る水辺の花壇

堤防の民地側に花壇を設けました。遊歩道に彩りを与えてくれます。

