

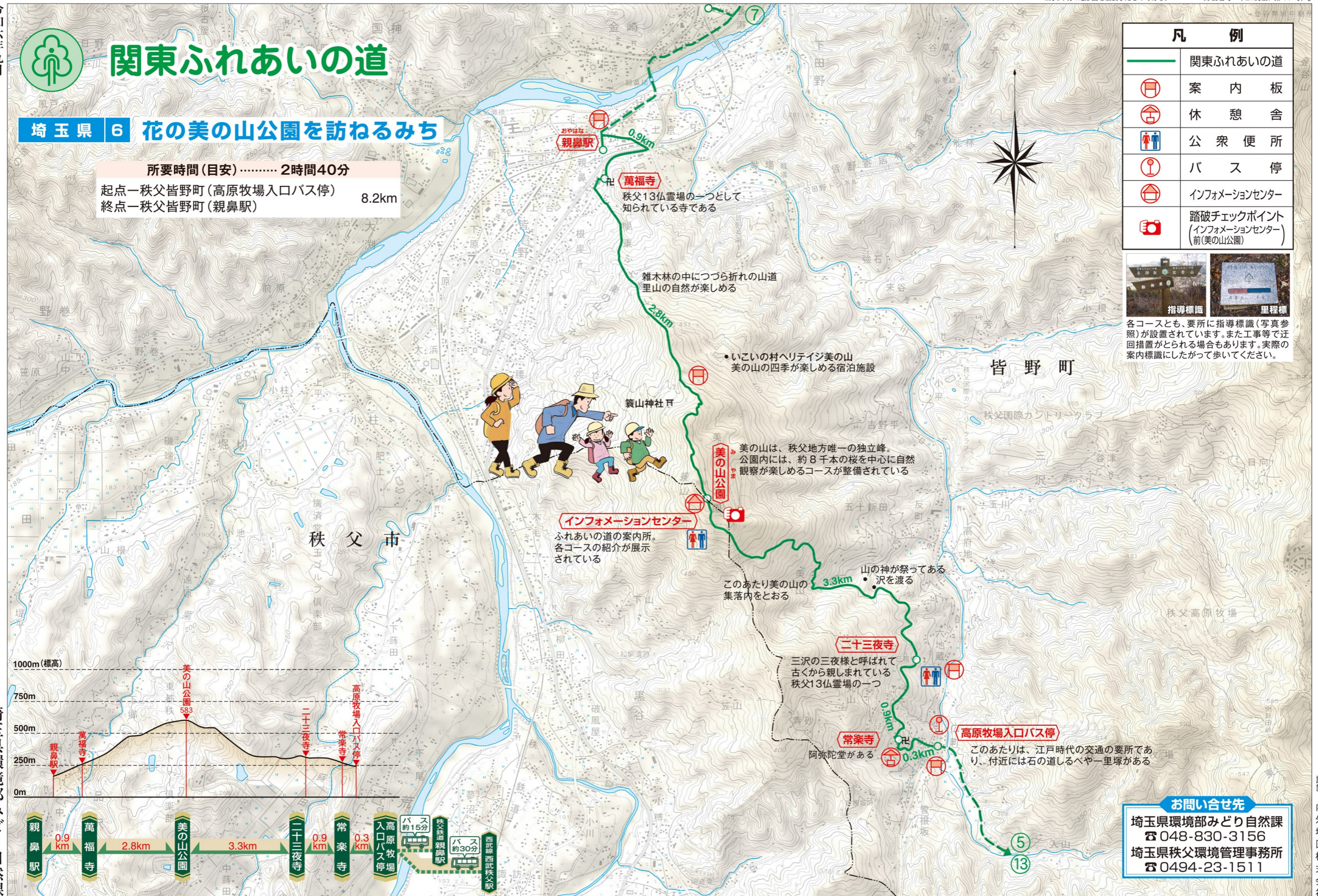
# 関東ふれあいの道

## 埼玉県 6 花の美の山公園を訪ねるみち

所要時間(目安)..... 2時間40分  
 起点一秩父皆野町(高原牧場入口バス停) 8.2km  
 終点一秩父皆野町(親鼻駅)

凡 例	
	関東ふれあいの道
	案内板
	休憩舎
	公衆便所
	バス停
	インフォメーションセンター
	踏破チェックポイント (インフォメーションセンター前(美の山公園))

**指導標識** **里程標**  
 各コースとも、要所に指導標識(写真参照)が設置されています。また工事等で迂回措置がとられる場合もあります。実際の案内標識にしたがって歩いてください。



**インフォメーションセンター**  
 ふれあいの道の案内所。各コースの紹介が展示されている

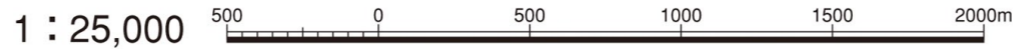
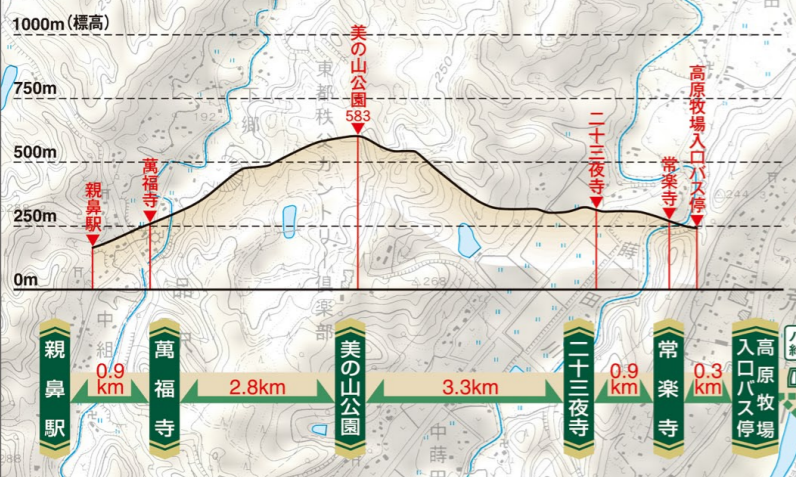
**美の山公園**  
 美の山は、秩父地方唯一の独立峰。公園内には、約8千本の桜を中心に自然観察が楽しめるコースが整備されている

このあたり美の山の集落内をとおり

**二十三夜寺**  
 三沢の三夜様と呼ばれて古くから親しまれている秩父13仏霊場の一つ

**常楽寺**  
 阿弥陀堂がある

**高原牧場入口バス停**  
 このあたりは、江戸時代の交通の要所であり、付近には石の道しるべや一里塚がある



**お問い合わせ先**  
 埼玉県環境部みどり自然課 ☎ 048-830-3156  
 埼玉県秩父環境管理事務所 ☎ 0494-23-1511