

基礎調査結果総括図 No.2 さいたま市見沼区



市立海老沼小学校

11102-I-0017 御蔵台

市立片柳老人憩いの家
市立片柳児童センター









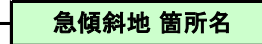
海老沼中央公園

鎌倉公園

縮尺1/2,500

0 50 100 150 200
メートル

凡例

-  土砂災害警戒区域
-  土砂災害特別警戒区域
-  建物
-  地域防災計画指定避難場所
-  災害時要援護者施設
-  公共的建物
-  道路
-  河川・流路
-  急傾斜地 箇所名