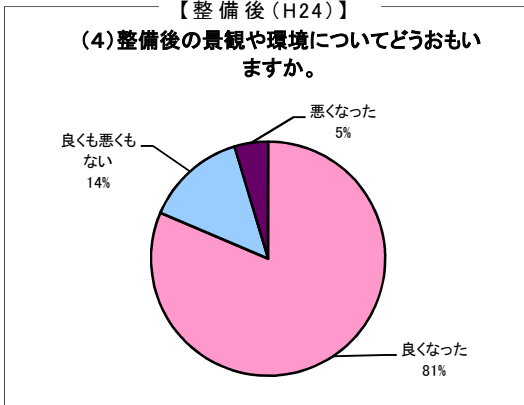




事後評価概要

事業名	水と緑の田園都市・水辺再生事業	地区名	すえだだいようすい 末田大用水地区
事業箇所	越谷市	事業実施機関	春日部農林振興センター
総事業費	45,150千円	事業期間	平成22年度～平成23年度
事業の概要	<p>(事業目的) 当水路は市の「緑のネットワーク」整備計画に位置づけられており、「しらこぼと水上公園」から「健康福祉村」までの遊歩道が一体化される。地元自治会、小学校など整備済み区間の緑化運動、美化活動に取り組むなどコミュニティ活動も盛んになっており本事業によりにぎわいと安らぎの場として提供するものである。</p> <p>(事業内容) 遊歩道整備 L = 0.8km (※別添資料等参照)</p>		
事業効果	<p>実施後のアンケート調査</p> <p>【整備後(H24)】</p> <p>(4)整備後の景観や環境についてどうおもいますか。</p>  <p>越谷市の「緑のネットワーク構想」の一翼を担い、小学校の通学路や地域住民の憩いの場として定着している。また「川の国埼玉はつらつプロジェクト出羽掘地区」の遊歩道と接続されるとさらなる事業効果が望まれる。</p>		
その他	<div style="display: flex; justify-content: space-around;"> <div style="text-align: center;"> <p>未整備の水路余剰地</p> <p>【整備前(H20)】</p>  </div> <div style="text-align: center;"> <p>整備された遊歩道</p> <p>【現在(H30)】</p>  </div> </div>		
事後評価結果	<p>遊歩道等の整備で歩行者の安全性が格段に増加した。また、県民健康福祉村が災害防災拠点であることから災害時の地域住民の避難路としても役割が期待できる。</p>		

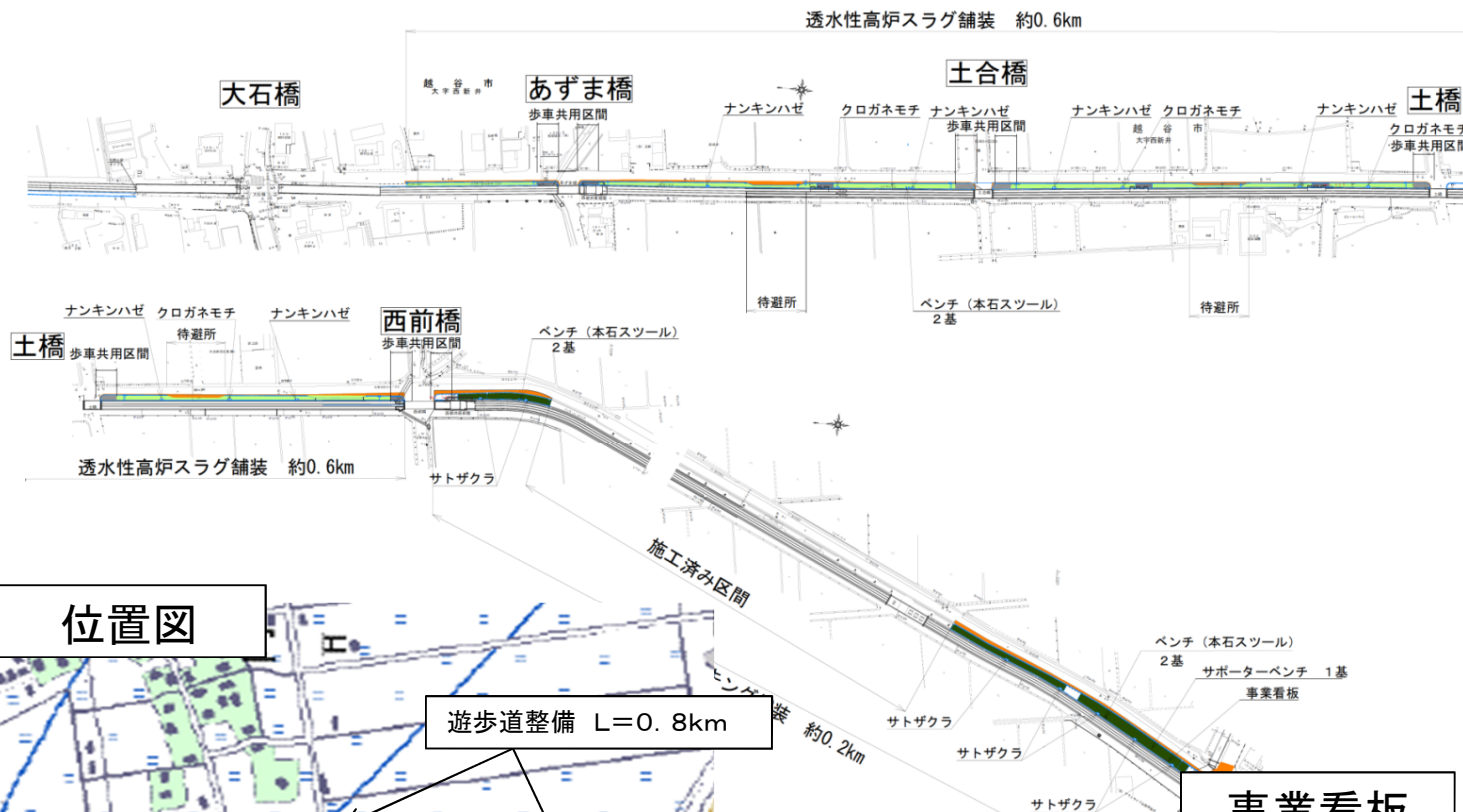
末田大用水地区 事業概要

整備テーマ ポイント

住民の憩いの場を創出し水辺への親水性を向上

- ポイント①用水路の敷地を活用して、しらこぼと公園と県民健康福祉村を結ぶ遊歩道を整備。
- ②水辺への愛着が増すよう、荻島小学校の児童の絵を基に作成したデザインタイルを用水路沿いに設置。

平面図



位置図



遊歩道整備 L=0.8km

事業看板

