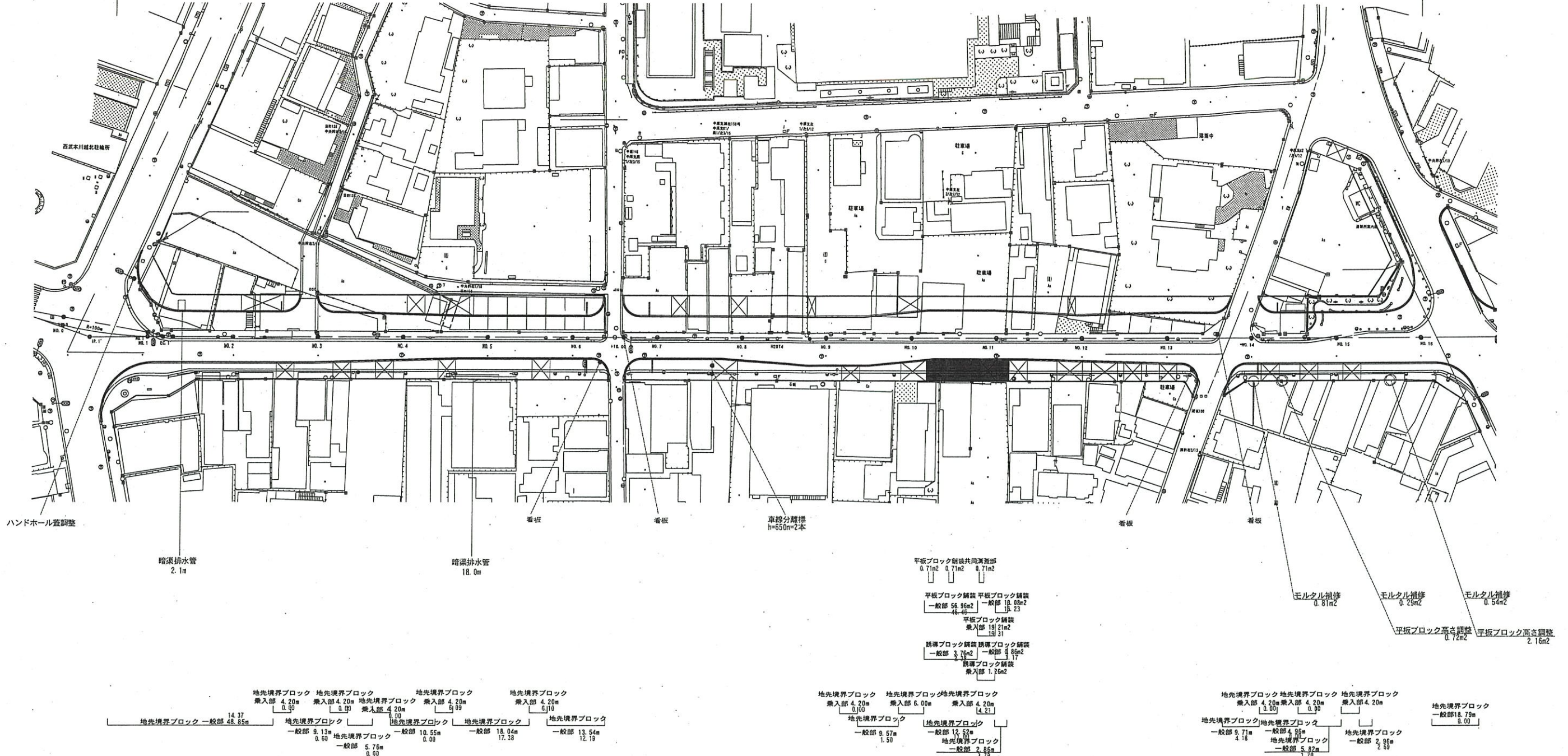


平面図 S=1:500

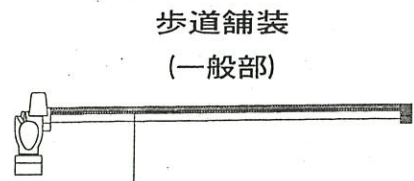
区間延長 308m



地先境界ブロック 一般部 14.37m	地先境界ブロック 一般部 9.09m	地先境界ブロック 一般部 10.55m	地先境界ブロック 一般部 18.04m	地先境界ブロック 一般部 13.54m
地先境界ブロック 乗入部 4.20m	地先境界ブロック 乗入部 4.20m	地先境界ブロック 乗入部 4.20m	地先境界ブロック 乗入部 4.20m	地先境界ブロック 乗入部 4.20m
地先境界ブロック 一般部 48.85m	地先境界ブロック 一般部 9.13m	地先境界ブロック 一般部 5.76m	地先境界ブロック 一般部 17.28m	地先境界ブロック 一般部 12.19m


平板ブロック舗装 一般部 56.96m <sup>2</sup>	平板ブロック舗装 一般部 18.09m <sup>2</sup>	平板ブロック舗装 乗入部 19.21m <sup>2</sup>	平板ブロック舗装 乗入部 1.31m <sup>2</sup>	平板ブロック舗装 乗入部 1.36m <sup>2</sup>
平板ブロック舗装 一般部 0.71m <sup>2</sup>	平板ブロック舗装 一般部 0.71m <sup>2</sup>	平板ブロック舗装 乗入部 0.81m <sup>2</sup>	平板ブロック舗装 乗入部 0.29m <sup>2</sup>	平板ブロック舗装 乗入部 0.54m <sup>2</sup>
モルタル補修 0.81m <sup>2</sup>	モルタル補修 0.29m <sup>2</sup>	モルタル補修 0.54m <sup>2</sup>	モルタル補修 0.72m <sup>2</sup>	モルタル補修 2.16m <sup>2</sup>

標準断面図



歩道舗装 (一般部)

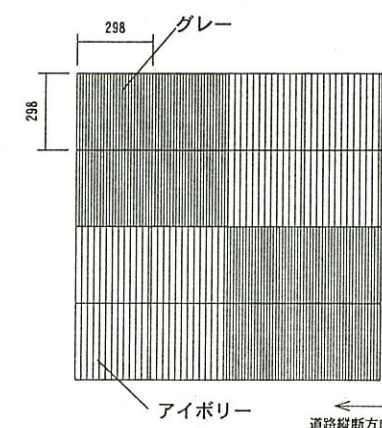
表層 (遮熱・透水性平板ブロック)	t= 6cm
(敷砂)	t= 3cm
路盤工 (RC-40)	t=10cm
フィルター層 (再生砂)	t=10cm



歩道舗装 (乗入部)

表層工 (遮熱平板ブロック)	t= 8cm
(敷砂)	t= 3cm
上層路盤工 (RM-40)	t=10cm
下層路盤工 (RC-40)	t=15cm

平板ブロック詳細図



遮熱平板ブロック 実寸法298x298  
 一般部: t=6cm、透水性仕様  
 乗入部: t=8cm  
 ※目地に不陸対策用部材を設置

表面仕様: スリットタイプ  
 カラー: グレー/アイボリー

ブロック平面配置パターン (4x4=16枚/セット)  
 グレー8枚/アイボリー8枚  
 スリット方向: 道路横断方向

変更

工事名	街路整備工事 (歩道整備工)
路線名	3・4・3中央通り線
工事箇所	川越市新富町地内外
図面名	平面図・断面図・詳細図
縮尺	S=1:500
図面番号	1/3
埼玉県川越県土整備事務所	