1 総人口

順位	市町村	総人口（人）
	全県	7,321,033
1	さいたま市	1,353,045
2	川口市	595,011
3	川越市	354,241
4	所沢市	340,466
5	越谷市	338,486
6	草加市	250,297
7	上尾市	228,003
8	春日部市	225,654
9	熊谷市	188,998
10	新座市	166,176
11	久喜市	148,660
12	狭山市	146,506
13	朝霞市	144,079
14	戸田市	142,303
15	三郷市	141,354
16	入間市	141,264
17	深谷市	138,738
18	鴻巣市	116,279
19	ふじみ野市	113,593
20	富士見市	113,239
21	加須市	110,634
22	坂戸市	99,254
23	八潮市	94,649
24	東松山市	92,589
25	和光市	84,469
26	飯能市	78,858
27	本庄市	77,135
28	行田市	75,748
29	志木市	75,132
30	蕨市	74,966
31	桶川市	73,655
32	吉川市	71,112
33	鶴ヶ島市	69,900
34	北本市	64,252
35	蓮田市	60,981
36	秩父市	55,201
37	日高市	53,228
38	白岡市	52,119
39	羽生市	51,987
40	幸手市	48,328
41	伊奈町	44,936
42	杉戸町	42,737
43	三芳町	37,624
44	毛呂山町	34,037
45	宮代町	33,618
46	寄居町	30,864
47	上里町	29,867
48	松伏町	27,029
49	小川町	26,608
50	滑川町	20,039
51	川島町	18,254
52	嵐山町	17,446
53	吉見町	17,024
54	鳩山町	12,793
55	神川町	12,663
56	美里町	10,581
57	越生町	10,315
58	ときがわ町	9,798
59	小鹿野町	9,638
60	皆野町	8,576
61	横瀬町	7,380
62	長瀞町	6,259
63	東秩父村	2,358

令和7年4月1日現在
資料：県統計課「埼玉県推計人口」

■埼玉県の総人口は、前年に比べ増加

県統計課「埼玉県推計人口」によると、令和7年4月1日現在、総人口は7,321,033 人でした。

総務省統計局「人口推計」でみると、平成27年からの総人口の推移は、全国は減少が続いているのに対し、埼玉県は緩やかな増加が続いていました。埼玉県は令和3年に減少となり減少が続いていましたが、令和6年は4年ぶりの増加となりました。

総人口の推移（全国・県）

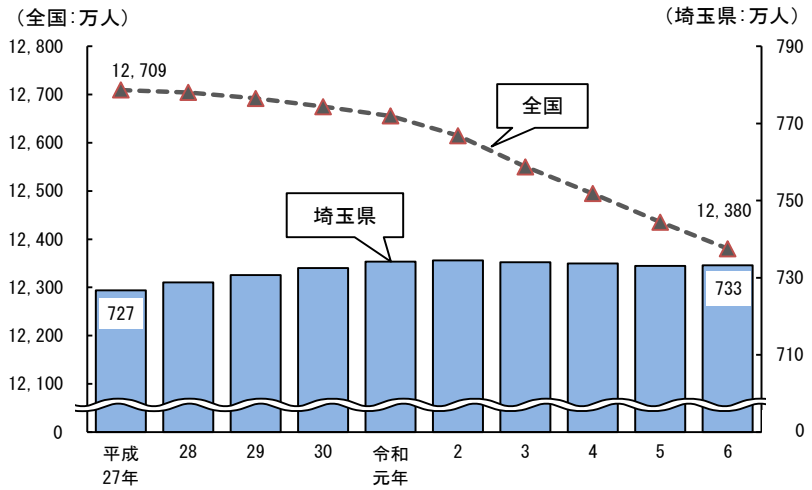

注）平成27年及び令和2年は国勢調査による人口。
資料：総務省統計局「人口推計」

人口の分布

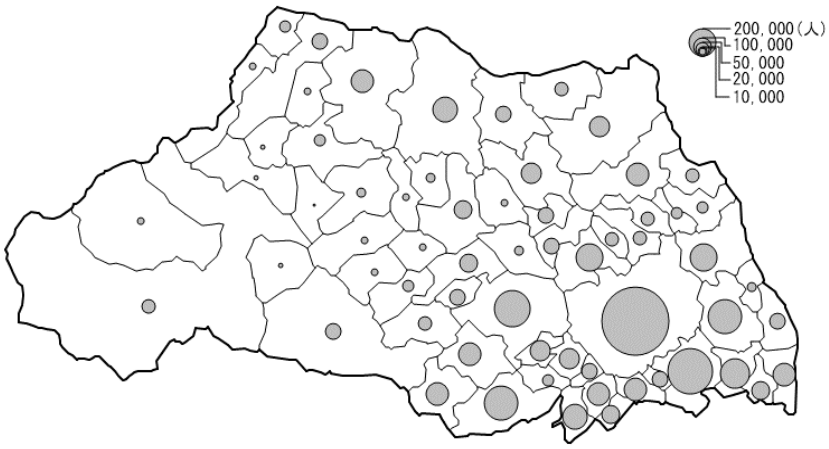

●推計人口（総人口）とは

直近の国勢調査確定人口を基に、その後の人口増減（出生・死亡・転入・転出）を住民基本台帳から得て、毎月1日現在の人口として算出したもの。

2　人口密度

順位	市町村	人口密度（人/㎢）
	全県	1,929.9
1	蕨市	14,680.2
2	川口市	9,598.9
3	草加市	9,096.7
4	志木市	8,298.5
5	朝霞市	7,851.0
6	戸田市	7,814.3
7	ふじみ野市	7,754.9
8	和光市	7,684.1
9	新座市	7,295.6
10	さいたま市	6,214.1
11	富士見市	5,724.4
12	越谷市	5,625.3
13	八潮市	5,237.5
14	上尾市	5,007.6
15	所沢市	4,725.8
16	三郷市	4,697.1
17	鶴ヶ島市	3,969.9
18	春日部市	3,427.4
19	北本市	3,254.2
20	川越市	3,248.7
21	入間市	3,180.5
22	伊奈町	3,043.3
23	狭山市	3,002.2
24	桶川市	2,905.4
25	三芳町	2,459.3
26	坂戸市	2,429.2
27	吉川市	2,248.2
28	蓮田市	2,239.3
29	宮代町	2,111.0
30	白岡市	2,097.5
31	久喜市	1,807.7
32	鴻巣市	1,724.9
33	松伏町	1,678.7
34	杉戸町	1,432.7
35	幸手市	1,430.6
36	東松山市	1,416.7
37	熊谷市	1,188.2
38	行田市	1,131.4
39	日高市	1,125.1
40	上里町	1,027.9
41	毛呂山町	1,007.2
42	深谷市	1,006.3
43	羽生市	890.0
44	本庄市	864.4
45	加須市	830.6
46	滑川町	674.4
47	嵐山町	586.3
48	鳩山町	500.6
49	寄居町	483.5
50	小川町	445.2
51	吉見町	444.8
52	川島町	441.2
53	飯能市	410.2
54	美里町	319.2
55	神川町	268.9
56	越生町	258.5
57	長瀞町	207.7
58	ときがわ町	176.4
59	横瀬町	151.3
60	皆野町	136.9
61	秩父市	96.4
62	東秩父村	64.5
63	小鹿野町	57.1

令和6年10月1日現在
資料：県統計課「埼玉県推計人口」

■埼玉県の人口密度は、全国値の約5.7倍(令和2年国勢調査)

県統計課「埼玉県推計人口」によると、令和6年10月1日現在、人口密度は1,929.9人/k㎡でした。

総務省統計局「国勢調査」によると、令和2年10月1日現在、全国順位は東京都、大阪府、神奈川県に次ぐ第4位で、全国値（338.2人/k㎡）の約5.7倍になります。また、蕨市は、特別区を除く全国の市町村の中で第1位となっています。

人口密度の都道府県別比較（全国第1位～第5位）

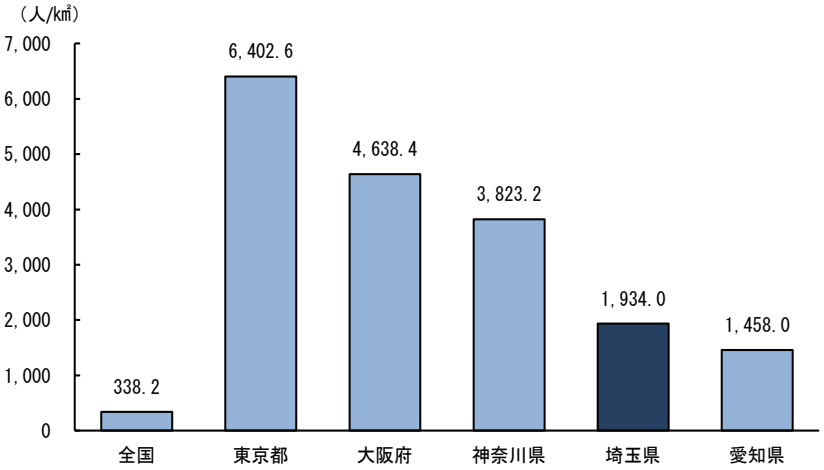

資料：総務省統計局「令和2年国勢調査」

人口密度の分布（令和6年10月1日現在）

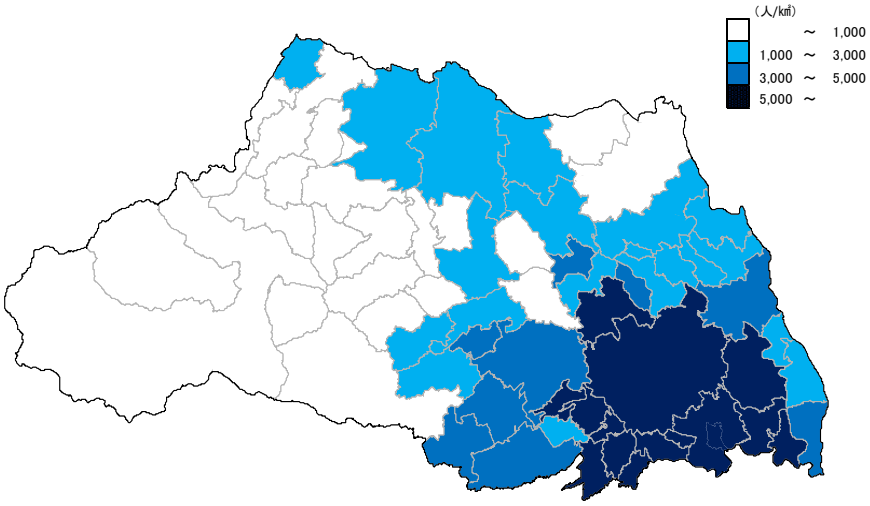

●人口密度とは

1k㎡当たりの人口。

※人口密度計算資料の面積については、国土地理院「全国都道府県市区町村別面積調」（令和6年7月1日）による。

3 年少人口の割合

順位	市町村	割合(%)	人数(人)
	全県	11.2	826,318
1	滑川町	14.6	2,885
2	戸田市	13.2	18,747
3	朝霞市	12.9	18,827
4	吉川市	12.6	9,133
5	さいたま市	12.5	169,005
6	和光市	12.3	10,457
7	志木市	12.3	9,340
8	三郷市	12.1	17,244
9	富士見市	11.9	13,469
10	新座市	11.9	19,728
11	ふじみ野市	11.8	13,505
12	白岡市	11.8	6,177
13	越谷市	11.8	40,290
14	伊奈町	11.8	5,296
15	八潮市	11.5	10,772
16	川越市	11.3	39,989
17	川口市	11.3	68,812
18	上尾市	11.3	25,998
19	東松山市	11.2	10,182
20	三芳町	11.0	4,093
21	深谷市	10.9	15,393
22	桶川市	10.8	8,019
23	宮代町	10.8	3,614
24	所沢市	10.7	36,686
25	本庄市	10.7	8,210
26	草加市	10.7	26,858
27	鴻巣市	10.6	12,454
28	上里町	10.6	3,232
29	久喜市	10.4	15,697
30	加須市	10.4	11,597
31	熊谷市	10.3	19,627
32	飯能市	10.3	7,997
33	蓮田市	10.2	6,242
34	坂戸市	10.2	10,158
35	蕨市	10.2	7,782
36	入間市	10.2	14,597
37	鶴ヶ島市	10.1	7,079
38	羽生市	10.1	5,423
39	美里町	10.1	1,075
40	秩父市	9.9	5,662
41	狭山市	9.9	14,660
42	春日部市	9.8	22,528
43	横瀬町	9.7	737
44	日高市	9.7	5,246
45	行田市	9.5	7,416
46	杉戸町	9.5	4,145
47	北本市	9.4	6,130
48	松伏町	9.4	2,615
49	寄居町	9.1	2,868
50	幸手市	9.0	4,378
51	皆野町	8.7	770
52	神川町	8.6	1,098
53	嵐山町	8.3	1,437
54	長瀞町	8.0	509
55	川島町	7.9	1,477
56	吉見町	7.7	1,356
57	毛呂山町	7.5	2,412
58	ときがわ町	7.5	768
59	越生町	7.4	800
60	小鹿野町	7.1	712
61	小川町	7.0	1,919
62	鳩山町	6.8	866
63	東秩父村	5.0	120

令和7年1月1日現在
資料:県統計課「埼玉県町(丁)字別人口調査」

■埼玉県の年少人口の割合は、30年間で6.8ポイント低下

県統計課「埼玉県町(丁)字別人口調査」によると、令和7年1月1日現在、年少人口は826,318人で、総人口に占める割合は11.2%でした。

総務省統計局「国勢調査」でみると、令和2年は、30年前(平成2年)から6.8ポイント低下し、全国平均と同じになっています。

年少人口割合の推移(全国・県)

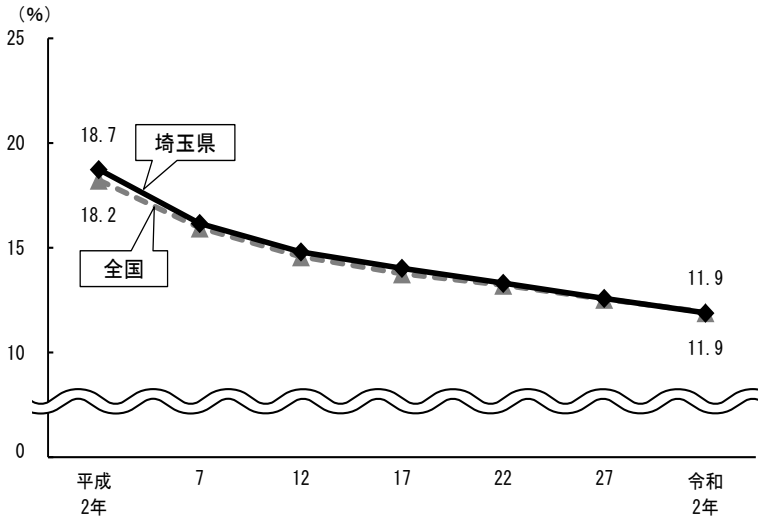

注)平成27年及び令和2年は不詳補完値により算出。平成22年以前は分母から不詳を除いて算出。
資料:総務省統計局「国勢調査」

年少人口割合の分布

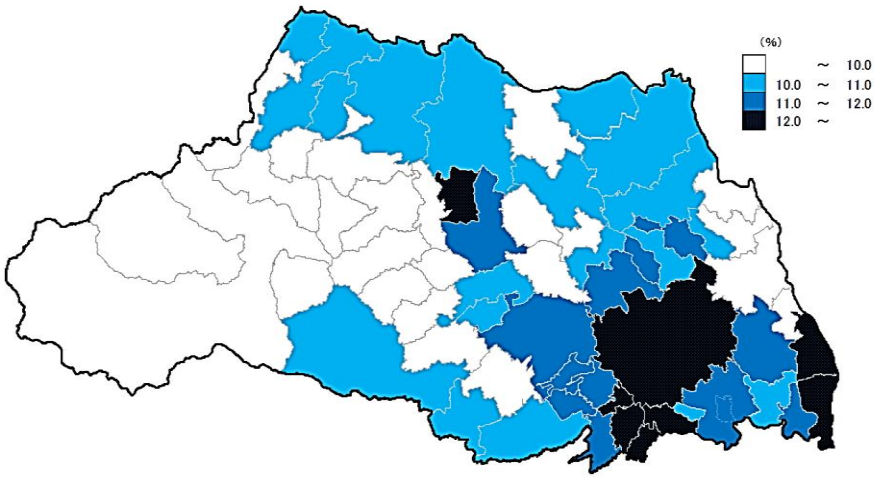

●年少人口割合とは
総人口のうち、0～14歳人口の割合。

4 生産年齢人口の割合

順位	市町村	割合(%)	人数(人)
	全　　県	61.8	4,559,459
1	戸　田　市	69.9	99,289
2	和　光　市	69.6	59,084
3	朝　霞　市	67.4	98,408
4	蕨　　市	67.0	51,126
5	八　潮　市	66.2	61,978
6	川　口　市	65.8	399,454
7	草　加　市	64.9	163,591
8	富 士 見 市	64.2	72,820
9	伊　奈　町	64.2	28,899
10	さいたま市	64.2	866,357
11	志　木　市	62.9	47,866
12	吉　川　市	62.8	45,499
13	ふじみ野市	62.8	71,909
14	新　座　市	62.6	104,197
15	越　谷　市	62.6	214,167
16	滑　川　町	62.0	12,256
17	所　沢　市	61.6	210,915
18	川　越　市	61.5	217,138
19	上　尾　市	61.1	140,640
20	三　郷　市	60.7	86,239
21	三　芳　町	60.3	22,540
22	鶴 ヶ 島 市	60.2	42,040
23	上　里　町	60.2	18,371
24	松　伏　町	60.1	16,749
25	坂　戸　市	59.6	59,418
26	白　岡　市	59.6	31,219
27	本　庄　市	59.5	45,705
28	桶　川　市	59.0	43,750
29	熊　谷　市	58.9	112,413
30	春 日 部 市	58.8	135,068
31	入　間　市	58.7	84,256
32	羽　生　市	58.7	31,546
33	東 松 山 市	58.7	53,559
34	深　谷　市	58.7	82,614
35	鴻　巣　市	58.4	68,668
36	加　須　市	58.2	65,177
37	久　喜　市	57.9	87,417
38	狭　山　市	57.9	85,757
39	蓮　田　市	57.8	35,315
40	北　本　市	57.5	37,501
41	神　川　町	57.4	7,324
42	行　田　市	57.4	44,660
43	飯　能　市	57.0	44,406
44	嵐　山　町	56.7	9,823
45	宮　代　町	56.6	18,932
46	杉　戸　町	56.6	24,638
47	毛 呂 山 町	56.5	18,090
48	日　高　市	56.4	30,590
49	寄　居　町	55.7	17,634
50	美　里　町	55.6	5,938
51	幸　手　市	55.1	26,899
52	吉　見　町	55.0	9,690
53	横　瀬　町	54.4	4,138
54	秩　父　市	54.4	31,132
55	川　島　町	53.9	10,063
56	越　生　町	53.7	5,776
57	皆　野　町	51.0	4,528
58	長　瀞　町	50.9	3,239
59	小　川　町	50.4	13,834
60	ときがわ町	50.4	5,147
61	小 鹿 野 町	50.2	5,052
62	東 秩 父 村	46.4	1,116
63	鳩　山　町	46.1	5,895

令和7年1月1日現在
資料:県統計課「埼玉県町(丁)字別人口調査」

■埼玉県の生産年齢人口の割合は、低下傾向

県統計課「埼玉県町(丁)字別人口調査」によると、令和7年1月1日現在、生産年齢人口は4,559,459人で、総人口に占める割合は61.8%でした。

総務省統計局「国勢調査」でみると、全国平均を上回りながら推移しているものの、低下が続いています。

生産年齢人口割合の推移(全国・県)

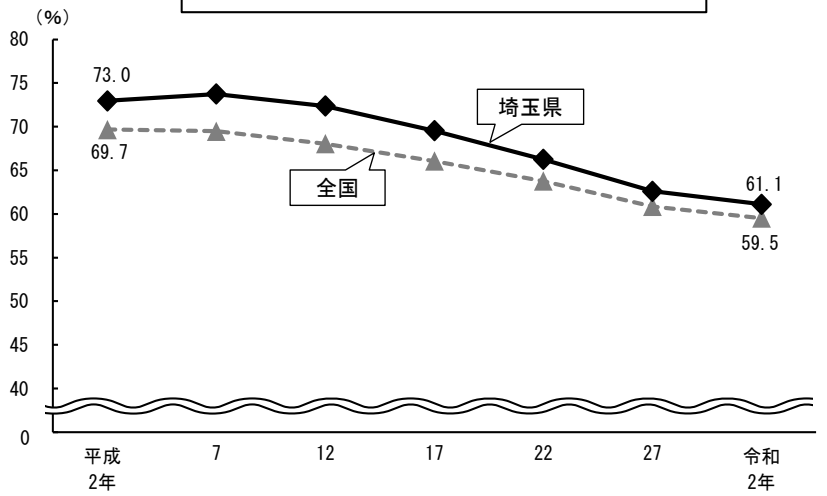

注)平成27年及び令和2年は不詳補完値により算出。平成22年以前は分母から不詳を除いて算出。
資料:総務省統計局「国勢調査」

生産年齢人口割合の分布

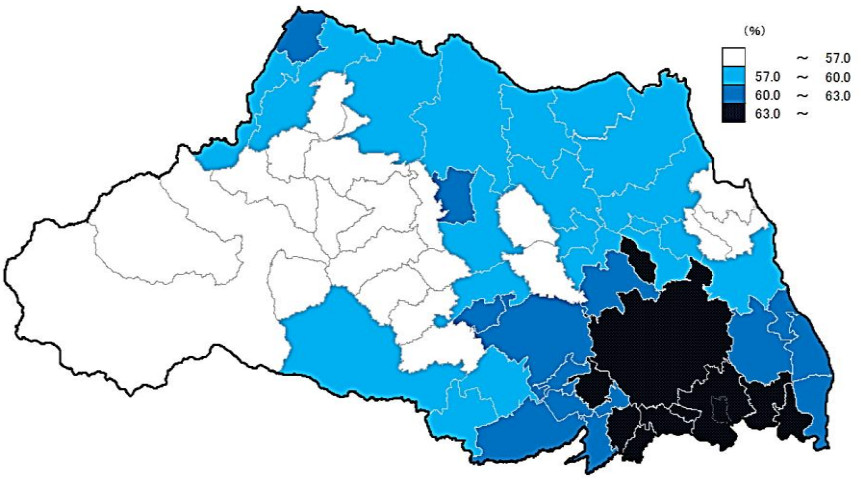

●生産年齢人口割合とは
総人口のうち、15～64歳人口の割合。

5　老年人口の割合

順位	市町村	割合(%)	人数(人)
	全　　県	27.0	1,988,521
1	東秩父村	48.6	1,170
2	鳩山町	47.1	6,021
3	小鹿野町	42.7	4,297
4	小川町	42.6	11,704
5	ときがわ町	42.1	4,305
6	長瀞町	41.1	2,619
7	皆野町	40.3	3,580
8	越生町	38.9	4,181
9	川島町	38.2	7,131
10	吉見町	37.3	6,574
11	毛呂山町	36.0	11,541
12	幸手市	35.9	17,524
13	横瀬町	35.9	2,726
14	秩父市	35.7	20,418
15	寄居町	35.3	11,173
16	嵐山町	35.0	6,068
17	美里町	34.4	3,672
18	神川町	34.0	4,337
19	杉戸町	33.9	14,779
20	日高市	33.9	18,356
21	北本市	33.2	21,643
22	行田市	33.1	25,778
23	飯能市	32.8	25,560
24	宮代町	32.6	10,925
25	狭山市	32.3	47,804
26	蓮田市	32.0	19,554
27	久喜市	31.7	47,862
28	加須市	31.5	35,244
29	春日部市	31.4	72,060
30	羽生市	31.2	16,727
31	入間市	31.1	44,563
32	鴻巣市	31.0	36,442
33	熊谷市	30.9	58,910
34	松伏町	30.5	8,490
35	深谷市	30.4	42,802
36	桶川市	30.2	22,403
37	坂戸市	30.2	30,056
38	東松山市	30.2	27,515
39	本庄市	29.8	22,868
40	鶴ヶ島市	29.7	20,717
41	上里町	29.2	8,927
42	三芳町	28.7	10,744
43	白岡市	28.6	15,002
44	所沢市	27.7	94,919
45	上尾市	27.6	63,428
46	三郷市	27.2	38,669
47	川越市	27.1	95,678
48	越谷市	25.7	87,870
49	新座市	25.5	42,487
50	ふじみ野市	25.4	29,145
51	志木市	24.9	18,947
52	吉川市	24.5	17,764
53	草加市	24.4	61,543
54	伊奈町	24.1	10,847
55	富士見市	23.9	27,115
56	滑川町	23.4	4,616
57	さいたま市	23.3	315,138
58	川口市	22.9	139,181
59	蕨市	22.8	17,434
60	八潮市	22.3	20,882
61	朝霞市	19.7	28,703
62	和光市	18.1	15,349
63	戸田市	16.9	24,034

令和7年1月1日現在
資料:県統計課「埼玉県町(丁)字別人口調査」

■埼玉県の老年人口の割合は、30年間で3倍以上に

県統計課「埼玉県町(丁)字別人口調査」によると、令和7年1月1日現在、老年人口は1,988,521人で、総人口に占める割合は27.0%でした。

総務省統計局「国勢調査」でみると、全国平均と比べ低く推移していますが、平成2年からの30年間で3倍以上に上昇しています。

老年人口割合の推移(全国・県)

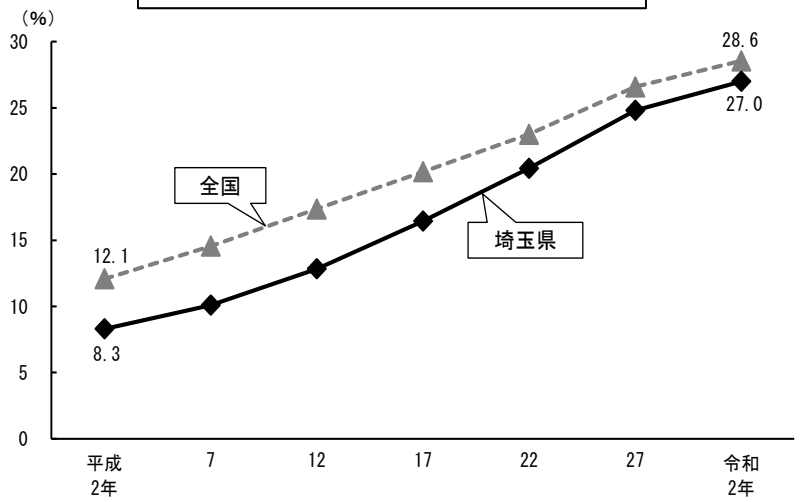

注)平成27年及び令和2年は不詳補完値により算出。平成22年以前は分母から不詳を除いて算出。
資料:総務省統計局「国勢調査」

老年人口割合の分布

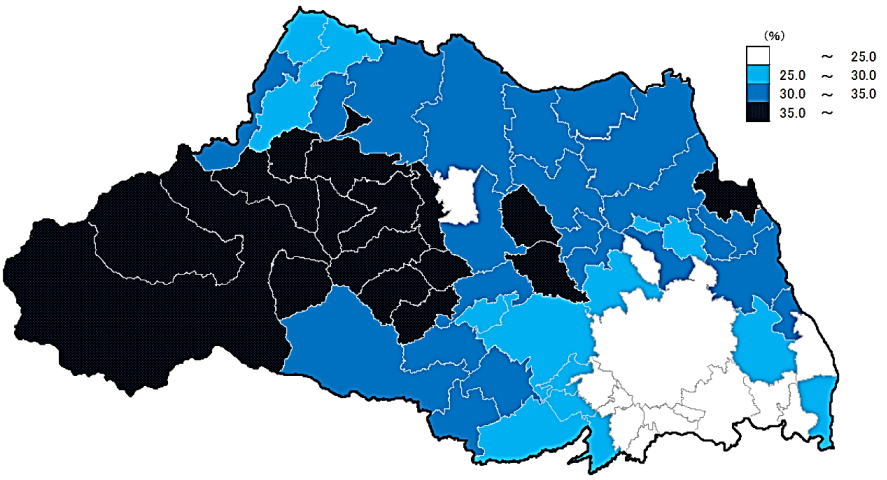

●老年人口割合とは
総人口のうち、65歳以上人口の割合。

6 将来推計人口

順位	市町村	増減率（%）	2050年推計人口(人)	2020年総人口(人)
	全　　県	△9.7	6,633,932	7,344,765
1	滑　川　町	11.0	21,904	19,732
2	八　潮　市	9.3	102,076	93,363
3	戸　田　市	7.0	150,760	140,899
4	吉　川　市	6.8	76,872	71,979
5	朝　霞　市	4.2	146,963	141,083
6	志　木　市	1.7	76,611	75,346
7	さいたま市	1.2	1,339,475	1,324,025
8	川　口　市	0.9	599,667	594,274
9	和　光　市	0.4	84,333	83,989
10	伊　奈　町	△0.2	44,770	44,841
11	三　郷　市	△1.1	140,552	142,145
12	蕨　　市	△1.8	72,917	74,283
13	新　座　市	△1.9	162,926	166,017
14	ふじみ野市	△2.3	111,025	113,597
15	越　谷　市	△3.3	330,327	341,621
16	富 士 見 市	△4.9	106,340	111,859
17	白　岡　市	△5.4	49,395	52,214
18	川　越　市	△6.4	331,749	354,571
19	草　加　市	△7.5	229,624	248,304
20	所　沢　市	△10.1	307,906	342,464
21	三　芳　町	△11.3	34,102	38,434
22	上　尾　市	△11.3	201,253	226,940
23	桶　川　市	△13.3	64,820	74,748
24	東 松 山 市	△14.2	78,779	91,791
25	坂　戸　市	△16.2	84,008	100,275
26	鶴 ヶ 島 市	△16.9	58,252	70,117
27	本　庄　市	△17.2	65,077	78,569
28	宮　代　町	△17.9	28,029	34,147
29	日　高　市	△18.2	44,637	54,571
30	蓮　田　市	△18.4	50,194	61,499
31	飯　能　市	△20.8	63,609	80,361
32	鴻　巣　市	△21.4	91,849	116,828
33	入　間　市	△22.2	113,303	145,651
34	久　喜　市	△22.2	117,103	150,582
35	上　里　町	△22.2	23,596	30,343
36	加　須　市	△22.4	86,600	111,623
37	美　里　町	△22.7	8,537	11,039
38	熊　谷　市	△22.9	149,959	194,415
39	深　谷　市	△22.9	108,952	141,268
40	狭　山　市	△25.4	110,891	148,699
41	春 日 部 市	△25.5	171,185	229,792
42	羽　生　市	△27.1	38,541	52,862
43	嵐　山　町	△29.2	12,674	17,889
44	北　本　市	△29.9	45,682	65,201
45	神　川　町	△30.7	9,260	13,359
46	杉　戸　町	△30.9	30,307	43,845
47	毛 呂 山 町	△32.6	23,847	35,366
48	松　伏　町	△32.7	19,035	28,266
49	幸　手　市	△32.9	33,617	50,066
50	寄　居　町	△36.4	20,587	32,374
51	行　田　市	△36.4	49,980	78,617
52	秩　父　市	△39.9	35,846	59,674
53	横　瀬　町	△40.1	4,779	7,979
54	川　島　町	△43.1	11,022	19,378
55	越　生　町	△43.7	6,206	11,029
56	皆　野　町	△44.5	5,160	9,302
57	長　瀞　町	△45.9	3,685	6,807
58	鳩　山　町	△46.2	7,290	13,560
59	吉　見　町	△46.8	9,671	18,192
60	ときがわ町	△47.5	5,535	10,540
61	小　川　町	△50.0	14,269	28,524
62	小 鹿 野 町	△55.1	4,907	10,928
63	東 秩 父 村	△59.2	1,105	2,709

令和5年12月1日現在
資料:国立社会保障・人口問題研究所「日本の地域別将来推計人口（令和5年推計）」

■埼玉県の人口は、2050年までに約9.7%減少する見込み

国立社会保障・人口問題研究所「日本の地域別将来推計人口（令和5年推計）」によると、2050年の推計人口は6,633,932人となり、令和2年(2020年)国勢調査時の7,344,765人から、約9.7%（約71万人）減少すると推計されています。

全国でみると、2050年の推計人口は1億469万人となり、令和2年(2020年)国勢調査時の1億2,615万人と比べ、約2,100万人の減少となり、2056年には1億人を割ると推計されています。

将来推計人口の推移（全国・県）

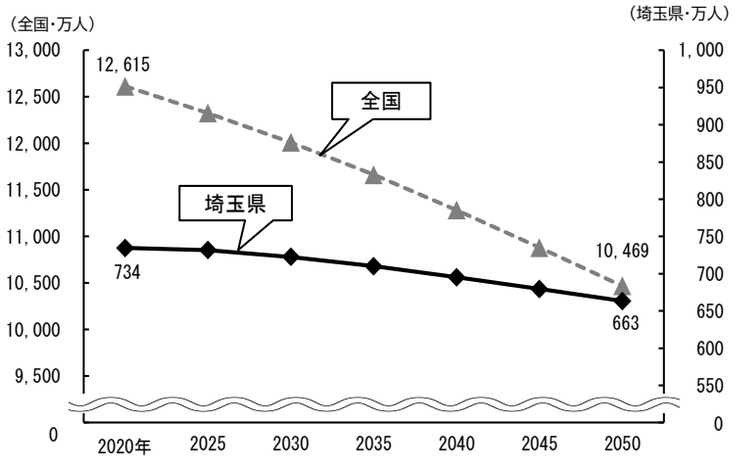

資料:国立社会保障・人口問題研究所
「日本の地域別将来推計人口（令和5年推計）」

将来推計による人口増減率の分布（2020年→2050年）

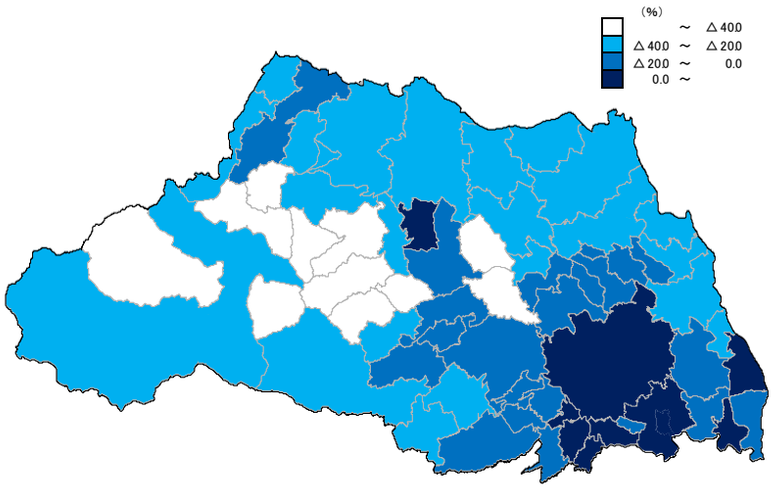

●将来推計人口（令和5年推計）とは

令和2年国勢調査を基に、将来の出生、死亡ならびに国際人口移動について仮定を設け、これらに基づいて将来の人口等を推計したもの。

7　1世帯当たり人員（一般世帯）

順位	市町村	1世帯当たり人員（人）	一般世帯数
	全　　県	2.28	3,157,627
1	美　里　町	2.69	3,833
2	川　島　町	2.61	7,263
3	吉　見　町	2.61	6,856
4	松　伏　町	2.58	10,728
5	東 秩 父 村	2.57	988
6	小 鹿 野 町	2.55	4,156
7	吉　川　市	2.55	27,876
8	横　瀬　町	2.53	3,076
9	長　瀞　町	2.53	2,599
10	皆　野　町	2.51	3,576
11	滑　川　町	2.51	7,640
12	白　岡　市	2.50	20,484
13	上　里　町	2.49	11,824
14	加　須　市	2.48	44,204
15	伊　奈　町	2.47	17,793
16	深　谷　市	2.47	55,713
17	三　芳　町	2.46	15,014
18	ときがわ町	2.45	4,193
19	杉　戸　町	2.44	17,680
20	秩　父　市	2.44	23,872
21	神　川　町	2.44	5,182
22	羽　生　市	2.43	21,094
23	鴻　巣　市	2.42	47,443
24	行　田　市	2.42	31,821
25	日　高　市	2.40	22,351
26	鳩　山　町	2.39	5,379
27	小　川　町	2.38	11,759
28	桶　川　市	2.38	30,842
29	寄　居　町	2.38	13,239
30	越　生　町	2.37	4,578
31	久　喜　市	2.37	62,497
32	蓮　田　市	2.36	25,439
33	越　谷　市	2.36	142,590
34	熊　谷　市	2.35	79,976
35	幸　手　市	2.35	20,823
36	入　間　市	2.34	61,159
37	北　本　市	2.34	27,378
38	上　尾　市	2.32	96,347
39	春 日 部 市	2.32	97,528
40	飯　能　市	2.31	33,516
41	嵐　山　町	2.31	7,389
42	宮　代　町	2.31	14,558
43	本　庄　市	2.31	32,949
44	三　郷　市	2.31	60,711
45	川　越　市	2.27	153,192
46	狭　山　市	2.27	63,702
47	志　木　市	2.27	32,702
48	東 松 山 市	2.26	39,647
49	ふじみ野市	2.26	49,338
50	鶴 ヶ 島 市	2.25	30,502
51	さいたま市	2.24	581,501
52	新　座　市	2.23	73,634
53	朝　霞　市	2.22	62,564
54	坂　戸　市	2.21	44,495
55	所　沢　市	2.21	152,510
56	草　加　市	2.20	111,692
57	川　口　市	2.19	266,756
58	八　潮　市	2.18	42,054
59	富 士 見 市	2.17	50,908
60	戸　田　市	2.16	64,182
61	毛 呂 山 町	2.11	15,722
62	和　光　市	2.07	39,826
63	蕨　　市	2.00	36,784

令和2年10月1日現在
資料：総務省統計局「令和2年国勢調査」

■埼玉県の1世帯当たり人員は、減少が続いている

総務省統計局「国勢調査」によると、令和2年10月1日現在、一般世帯の1世帯当たり人員は、前回調査より0.13人減少して2.28人でした。

5年ごとの推移をみると、全国、埼玉県ともに世帯の小規模化が進んでおり、平成2年の埼玉県3.12人、全国2.99人から、それぞれ0.84人、0.78人減少しています。

1世帯当たり人員の推移（全国・県）

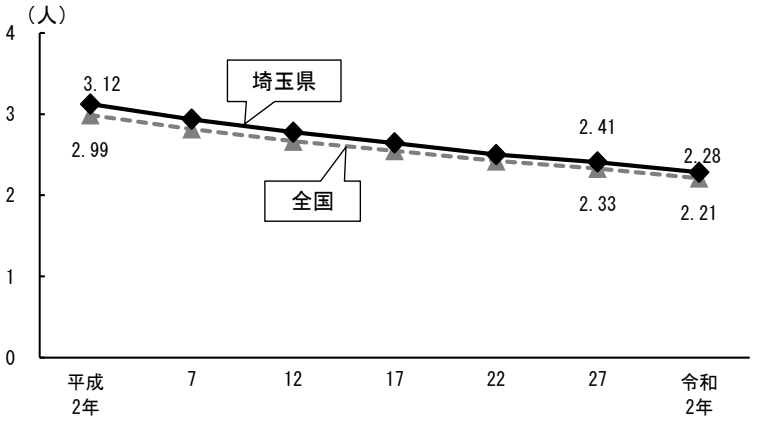

資料：総務省統計局「国勢調査」

1世帯当たり人員の分布

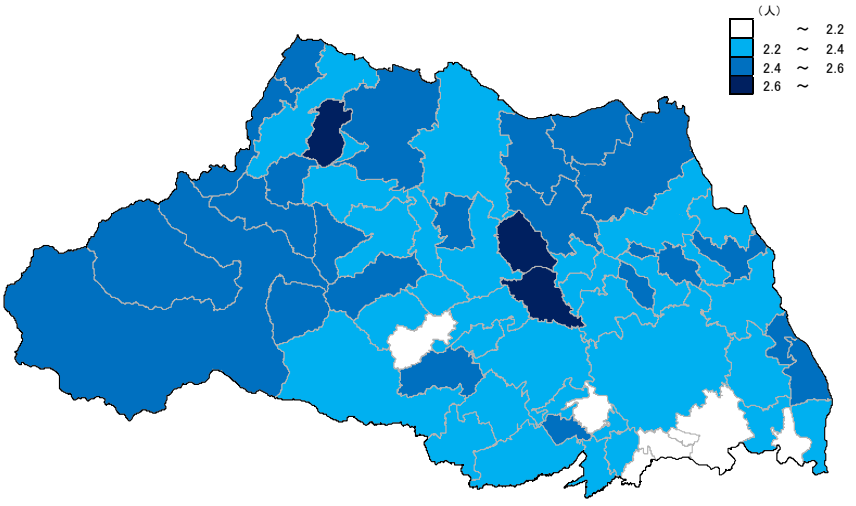

●一般世帯とは
住居と生計を共にしている人の集まり又は一戸を構えて住んでいる単身者等のことで、寮・寄宿舎の学生・生徒や病院・療養所の入院者など「施設等の世帯」以外の世帯。

8　3世代世帯の割合

順位	市町村	割合（%）	3世代世帯数
	全　　県	3.3	105,717
1	東秩父村	12.6	124
2	小鹿野町	10.2	425
3	美里町	10.2	391
4	長瀞町	9.8	256
5	皆野町	8.9	318
6	川島町	8.9	643
7	吉見町	8.4	573
8	横瀬町	8.2	252
9	ときがわ町	7.3	307
10	秩父市	7.3	1,740
11	羽生市	6.8	1,443
12	神川町	6.6	340
13	加須市	6.4	2,847
14	寄居町	6.3	835
15	松伏町	6.3	676
16	小川町	6.2	729
17	上里町	6.1	727
18	深谷市	6.1	3,401
19	越生町	5.9	268
20	行田市	5.7	1,816
21	嵐山町	5.5	406
22	杉戸町	5.3	945
23	鳩山町	5.1	274
24	滑川町	5.0	383
25	本庄市	5.0	1,651
26	日高市	4.7	1,050
27	吉川市	4.7	1,300
28	熊谷市	4.6	3,717
29	白岡市	4.5	923
30	幸手市	4.5	937
31	久喜市	4.5	2,787
32	鴻巣市	4.4	2,078
33	宮代町	4.0	586
34	三芳町	4.0	597
35	毛呂山町	4.0	623
36	伊奈町	3.9	692
37	飯能市	3.9	1,301
38	東松山市	3.8	1,492
39	蓮田市	3.6	908
40	越谷市	3.6	5,066
41	三郷市	3.5	2,128
42	狭山市	3.5	2,226
43	北本市	3.5	953
44	春日部市	3.4	3,341
45	桶川市	3.4	1,048
46	入間市	3.3	2,047
47	八潮市	3.3	1,402
48	川越市	3.2	4,938
49	坂戸市	3.2	1,416
50	上尾市	2.9	2,792
51	川口市	2.9	7,673
52	草加市	2.9	3,192
53	ふじみ野市	2.7	1,324
54	富士見市	2.6	1,339
55	鶴ヶ島市	2.5	766
56	さいたま市	2.4	13,811
57	所沢市	2.2	3,422
58	新座市	2.2	1,631
59	志木市	2.2	719
60	蕨市	2.0	754
61	戸田市	2.0	1,260
62	朝霞市	1.8	1,141
63	和光市	1.4	567

令和2年10月1日現在
資料：総務省統計局「令和2年国勢調査」

■埼玉県の3世代世帯の割合は、3.3%

総務省統計局「国勢調査」によると、令和2年10月1日現在、一般世帯の総世帯数3,157,627世帯のうち、3世代世帯は105,717世帯で、全体の3.3%でした。

平成17年からの推移をみると、3世代世帯の割合は、全国と同様に低下が続いており、平成17年の埼玉県7.2%、全国8.6%から、それぞれ3.9ポイント、4.4ポイント低下しています。

3世代世帯の割合の推移

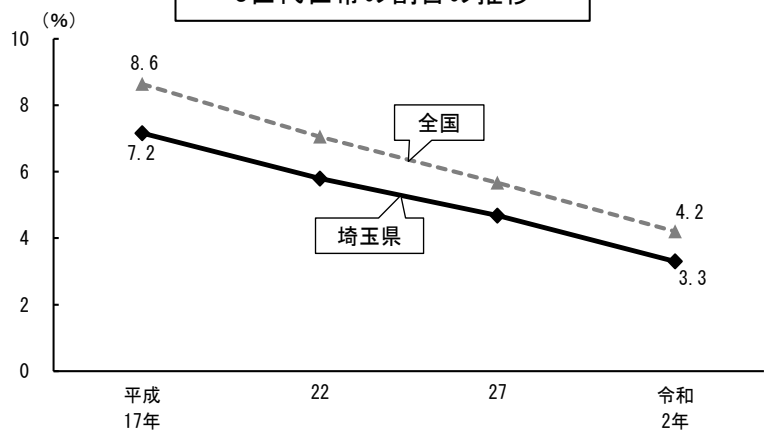

資料：総務省統計局「国勢調査」

3世代世帯の割合の分布

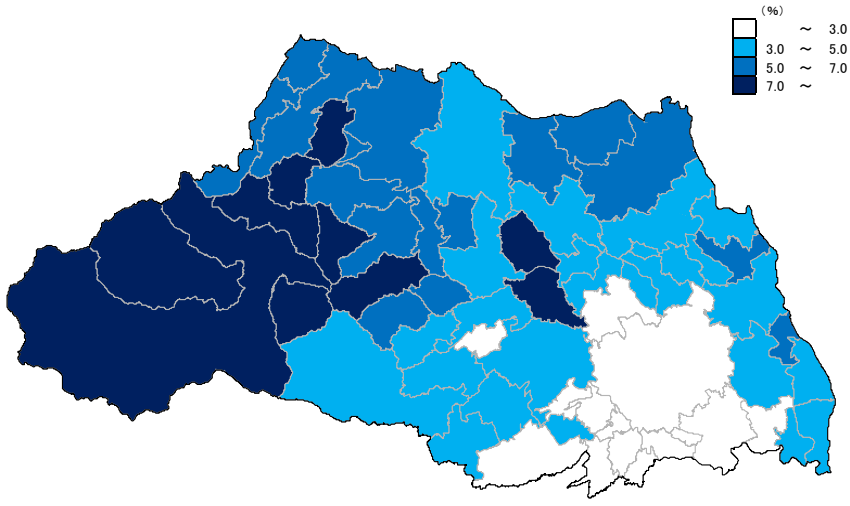

●3世代世帯とは

世帯主との続柄が、祖父母、世帯主の父母（又は世帯主の配偶者の父母）、世帯主（又は世帯主の配偶者）、子（又は子の配偶者）及び孫の直系世代のうち、三つ以上の世代が同居している世帯。

9　65歳以上世帯員の単独世帯の割合

順位	市町村	割合（%）	65歳以上単独世帯数
	全　　県	10.5	332,963
1	東秩父村	17.7	175
2	小鹿野町	16.1	668
3	皆野町	15.7	562
4	秩父市	15.4	3,665
5	長瀞町	15.2	394
6	ときがわ町	14.6	614
7	鳩山町	14.1	756
8	小川町	14.0	1,646
9	幸手市	13.7	2,845
10	越生町	13.7	625
11	寄居町	13.3	1,762
12	北本市	13.1	3,584
13	横瀬町	12.7	391
14	嵐山町	12.7	939
15	狭山市	12.7	8,064
16	日高市	12.4	2,771
17	毛呂山町	12.2	1,913
18	坂戸市	12.2	5,409
19	ふじみ野市	12.1	5,960
20	飯能市	12.0	4,029
21	行田市	11.9	3,796
22	入間市	11.8	7,224
23	神川町	11.8	612
24	本庄市	11.8	3,891
25	三郷市	11.7	7,076
26	春日部市	11.6	11,361
27	蓮田市	11.6	2,943
28	熊谷市	11.5	9,218
29	三芳町	11.5	1,727
30	杉戸町	11.4	2,023
31	草加市	11.4	12,716
32	蕨市	11.3	4,153
33	桶川市	11.3	3,470
34	新座市	11.2	8,274
35	鶴ヶ島市	11.2	3,421
36	久喜市	11.0	6,865
37	上尾市	10.9	10,520
38	鴻巣市	10.9	5,154
39	吉見町	10.7	736
40	美里町	10.6	408
41	宮代町	10.5	1,529
42	松伏町	10.5	1,126
43	加須市	10.5	4,624
44	深谷市	10.4	5,787
45	羽生市	10.4	2,186
46	富士見市	10.3	5,256
47	川口市	10.3	27,514
48	東松山市	10.2	4,061
49	越谷市	10.1	14,355
50	川島町	10.1	731
51	志木市	10.1	3,287
52	上里町	9.8	1,153
53	さいたま市	9.6	55,934
54	所沢市	9.6	14,590
55	川越市	9.4	14,439
56	朝霞市	9.4	5,863
57	白岡市	9.4	1,919
58	吉川市	9.0	2,502
59	八潮市	8.4	3,531
60	滑川町	8.3	632
61	和光市	8.2	3,251
62	伊奈町	7.8	1,394
63	戸田市	7.7	4,939

令和2年10月1日現在
資料：総務省統計局「令和2年国勢調査」

■埼玉県の65歳以上世帯員の単独世帯の割合は、10.5%

総務省統計局「国勢調査」によると、令和2年10月1日現在、一般世帯の総世帯数3,157,627世帯のうち、65歳以上世帯員の単独世帯は332,963世帯で、10.5%を占めています。

全国の割合（12.1%）と比較すると、1.6ポイント低くなっています。また、男女別でみると、女性の65歳以上世帯員の単独世帯（205,392世帯）は男性（127,571世帯）の約1.6倍となっています。

65歳以上世帯員の単独世帯数の推移（男女別・全県）

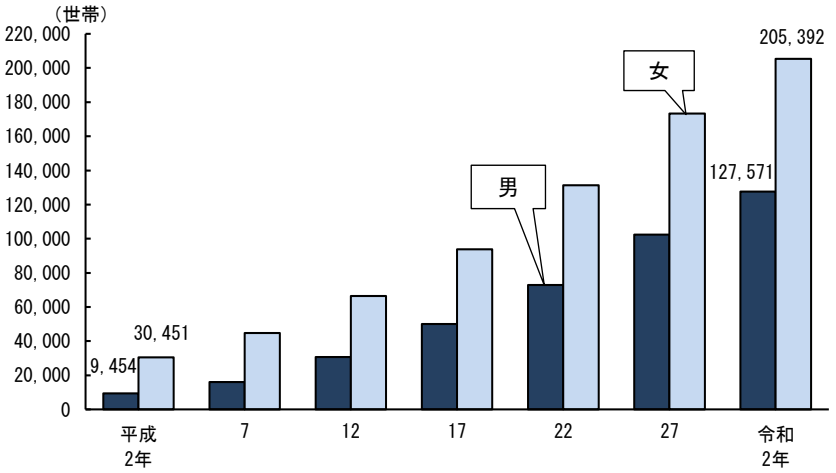

資料：総務省統計局「国勢調査」

65歳以上世帯員の単独世帯の割合の分布

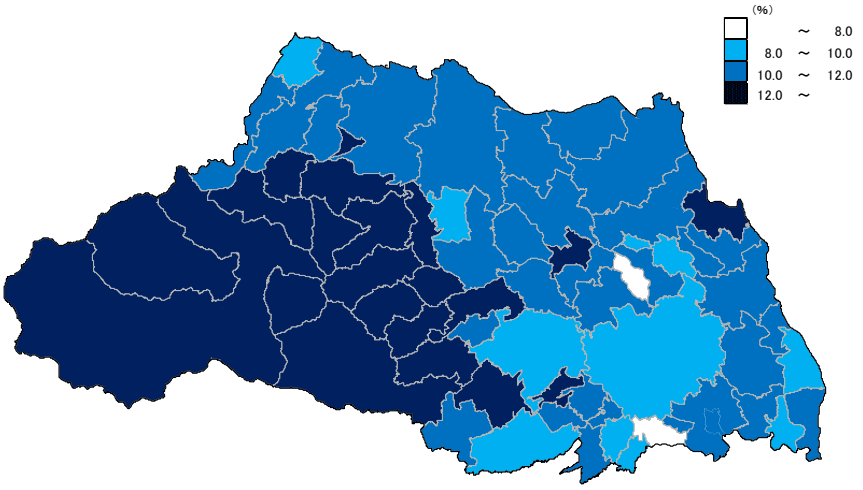

●65歳以上世帯員の単独世帯とは
65歳以上の人一人のみの一般世帯。

10 在留外国人数

順位	市町村	人数(人)	割合(%)
	全　　県	234,698	3.2
1	川　口　市	43,706	7.4
2	さいたま市	32,112	2.4
3	川　越　市	10,226	2.9
4	草　加　市	10,133	4.1
5	蕨　　市	8,620	11.6
6	越　谷　市	8,335	2.5
7	戸　田　市	8,244	5.8
8	所　沢　市	7,147	2.1
9	三　郷　市	6,357	4.5
10	春日部市	5,862	2.6
11	上　尾　市	5,064	2.2
12	熊　谷　市	4,841	2.5
13	朝　霞　市	4,697	3.3
14	新　座　市	4,536	2.7
15	八　潮　市	4,517	4.8
16	久　喜　市	4,021	2.7
17	深　谷　市	3,860	2.8
18	東松山市	3,703	4.0
19	坂　戸　市	3,464	3.5
20	加　須　市	3,445	3.1
21	狭　山　市	3,373	2.3
22	ふじみ野市	3,352	3.0
23	富士見市	3,278	2.9
24	本　庄　市	3,150	4.0
25	入　間　市	3,006	2.1
26	和　光　市	2,811	3.3
27	鴻　巣　市	2,439	2.1
28	羽　生　市	2,341	4.5
29	志　木　市	2,247	3.0
30	吉　川　市	2,143	3.0
31	行　田　市	2,111	2.8
32	鶴ヶ島市	1,868	2.7
33	幸　手　市	1,465	3.0
34	飯　能　市	1,458	1.8
35	上　里　町	1,372	4.6
36	桶　川　市	1,207	1.6
37	日　高　市	1,167	2.2
38	三　芳　町	1,022	2.7
39	蓮　田　市	933	1.5
40	北　本　市	925	1.4
41	白　岡　市	922	1.8
42	寄　居　町	852	2.7
43	毛呂山町	785	2.3
44	杉　戸　町	767	1.8
45	秩　父　市	734	1.3
46	伊　奈　町	707	1.6
47	嵐　山　町	695	3.9
48	滑　川　町	672	3.4
49	神　川　町	633	4.9
50	宮　代　町	549	1.6
51	松　伏　町	536	2.0
52	小　川　町	437	1.6
53	川　島　町	424	2.3
54	吉　見　町	237	1.4
55	ときがわ町	231	2.3
56	美　里　町	224	2.1
57	越　生　町	181	1.7
58	小鹿野町	159	1.6
59	鳩　山　町	143	1.1
60	皆　野　町	106	1.2
61	横　瀬　町	92	1.2
62	長　瀞　町	43	0.7
63	東秩父村	11	0.4

令和5年12月末現在
資料：出入国在留管理庁「在留外国人統計」
注）割合の算出に用いた人口は県統計課「埼玉県推計人口」（令和6年1月1日現在）による。

■埼玉県の在留外国人数は、総人口の約3.2%

出入国在留管理庁「在留外国人統計」によると、令和5年12月末現在、在留外国人数は234,698人で、総人口（7,330,093人）の約3.2%を占めています。国籍・地域別でみると、中国が34.1%で最も多く、次いでベトナム、フィリピンと続いています。

なお、在留外国人数が県内第1位の川口市は、全国の市町村(東京都特別区部を含む。)別では第9位でした。

＊東京23区を、東京都特別区部として1自治体でカウントしている。

在留外国人の国籍・地域別割合（全県）

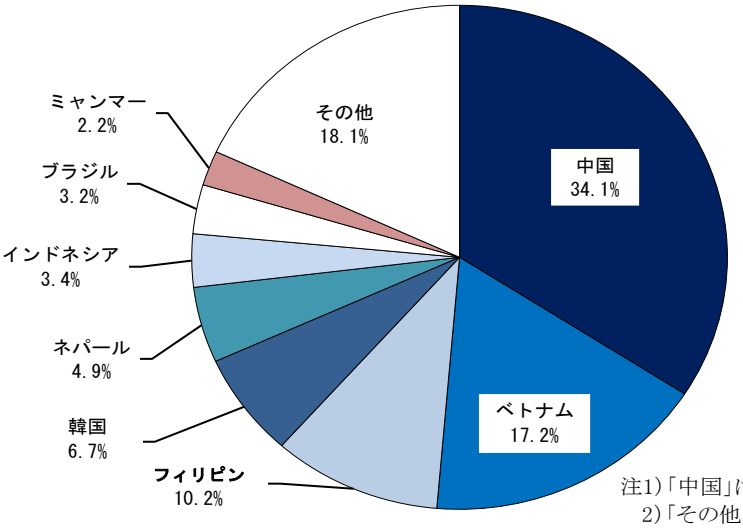

注1）「中国」は台湾を除く。
2）「その他」には無国籍を含む。
資料：県国際課

人口に占める在留外国人の割合の分布

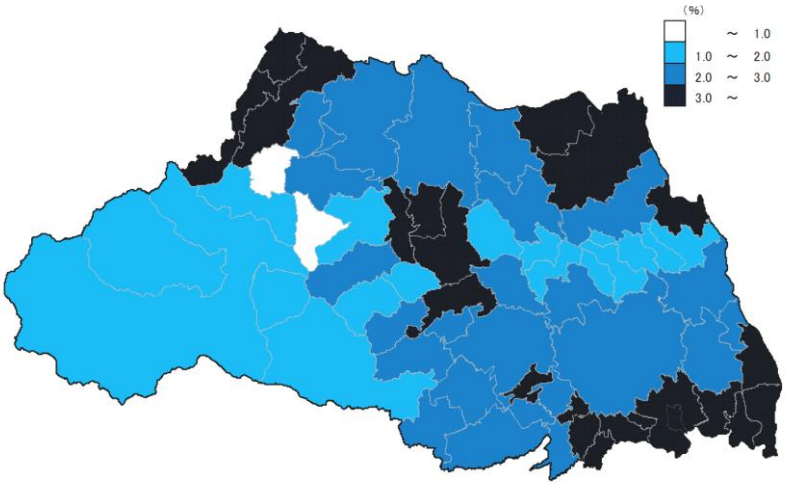

●在留外国人数とは

中長期在留者(入管法上の在留資格をもって我が国に中長期在留する外国人)及び特別永住者を集計した数。

注）平成24年7月に改正出入国管理及び難民認定法が施行され、新しい 在留管理制度が導入されたため、従来の外国人登録者数とは単純に比較できない。

11　昼夜間人口比率

順位	市町村	比率
	全　　県	87.6
1	三　芳　町	119.9
2	川　島　町	112.3
3	美　里　町	109.1
4	嵐　山　町	104.6
5	東　松　山　市	102.5
6	本　庄　市	101.2
7	寄　居　町	100.7
8	日　高　市	99.9
9	鳩　山　町	99.6
10	羽　生　市	98.2
11	伊　奈　町	97.7
12	熊　谷　市	97.5
13	秩　父　市	96.7
14	毛　呂　山　町	96.0
15	狭　山　市	95.7
16	加　須　市	95.5
17	吉　見　町	94.9
18	川　越　市	94.8
19	滑　川　町	94.5
20	小　鹿　野　町	94.3
21	深　谷　市	94.2
22	と　き　が　わ　町	94.1
23	久　喜　市	92.8
24	坂　戸　市	92.5
25	行　田　市	92.3
26	杉　戸　町	92.0
27	飯　能　市	91.9
28	越　生　町	91.7
29	八　潮　市	91.3
30	さ　い　た　ま　市	90.9
31	皆　野　町	90.6
32	神　川　町	89.0
33	戸　田　市	88.9
34	幸　手　市	88.7
35	入　間　市	88.4
36	三　郷　市	88.2
37	上　里　町	85.7
38	長　瀞　町	85.6
39	越　谷　市	85.5
40	東　秩　父　村	85.2
41	小　川　町	85.0
42	新　座　市	84.7
43	和　光　市	84.0
44	蓮　田　市	83.9
45	桶　川　市	83.9
46	所　沢　市	83.8
47	横　瀬　町	82.8
48	春　日　部　市	82.6
49	上　尾　市	81.3
50	鶴　ヶ　島　市	80.5
51	宮　代　町	80.4
52	北　本　市	80.3
53	草　加　市	79.5
54	鴻　巣　市	79.4
55	ふ　じ　み　野　市	79.4
56	白　岡　市	79.2
57	朝　霞　市	78.7
58	吉　川　市	78.7
59	川　口　市	78.3
60	蕨　市	76.8
61	松　伏　町	76.7
62	志　木　市	76.6
63	富　士　見　市	68.9

令和2年10月1日現在
資料：総務省統計局「令和2年国勢調査」
注）集計結果（原数値）に含まれる労働力状態や従業地・通学地の「不詳」をあん分等によって補完した「不詳補完値」を使用。

■埼玉県の昼夜間人口比率は、全国で最も低い

総務省統計局「国勢調査」によると、令和2年10月1日現在、昼夜間人口比率は87.6で、全国で最も低くなっています。

昼夜間人口比率が100を超える市町村は、埼玉県では三芳町をはじめとする7市町のみとなっています。

都道府県別昼夜間人口比率（関東）

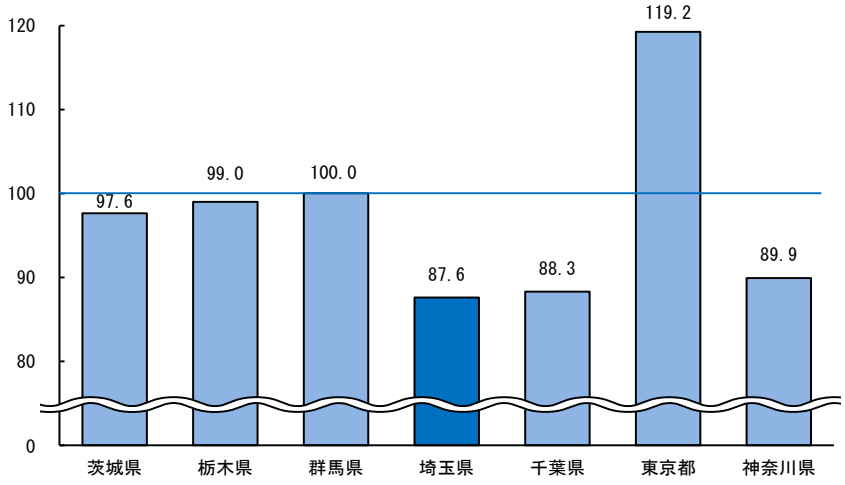

注）不詳補完値による。
資料：総務省統計局「令和2年国勢調査」

昼夜間人口比率の分布

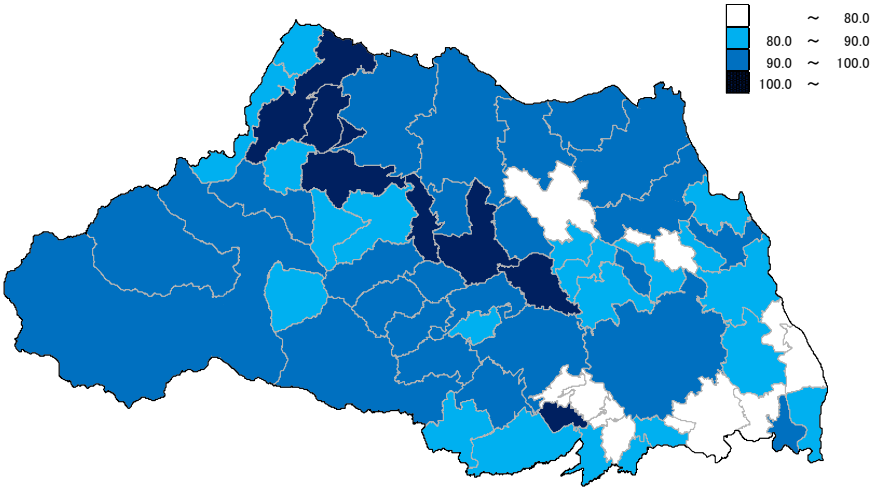

●昼夜間人口比率とは

夜間人口（常住人口）100人当たりの昼間人口（従業地・通学地による人口）の比率。

12 人口増減率

順位	市町村	増減率（人口千対）	増減数（人）
	全　　県	△0.79	△5,771
1	八　潮　市	6.15	579
2	蕨　　市	6.03	449
3	滑　川　町	4.31	86
4	さいたま市	4.08	5,498
5	和　光　市	3.50	295
6	朝　霞　市	3.10	445
7	草　加　市	2.56	639
8	東 松 山 市	2.40	222
9	新　座　市	2.06	341
10	ふじみ野市	1.47	167
11	川　口　市	1.28	763
12	戸　田　市	1.14	162
13	富 士 見 市	1.03	117
14	上　尾　市	0.81	184
15	三　郷　市	0.67	95
16	志　木　市	0.47	35
17	三　芳　町	△0.16	△6
18	宮　代　町	△0.21	△7
19	川　越　市	△0.30	△105
20	久　喜　市	△0.34	△50
21	鴻　巣　市	△0.92	△107
22	所　沢　市	△1.13	△385
23	坂　戸　市	△1.30	△129
24	伊　奈　町	△1.36	△61
25	越　谷　市	△1.98	△673
26	加　須　市	△2.28	△253
27	上　里　町	△2.90	△87
28	桶　川　市	△2.96	△219
29	蓮　田　市	△3.07	△188
30	吉　川　市	△3.27	△233
31	鶴 ヶ 島 市	△3.46	△243
32	白　岡　市	△4.37	△229
33	狭　山　市	△4.40	△648
34	春 日 部 市	△4.47	△1,013
35	羽　生　市	△4.54	△237
36	北　本　市	△4.69	△303
37	深　谷　市	△4.90	△683
38	日　高　市	△5.21	△279
39	熊　谷　市	△5.42	△1,029
40	幸　手　市	△5.60	△272
41	飯　能　市	△7.00	△556
42	本　庄　市	△7.64	△594
43	川　島　町	△8.80	△162
44	行　田　市	△9.22	△705
45	毛 呂 山 町	△9.52	△327
46	神　川　町	△9.54	△122
47	入　間　市	△9.71	△1,385
48	杉　戸　町	△10.97	△474
49	寄　居　町	△11.37	△355
50	嵐　山　町	△12.40	△219
51	松　伏　町	△12.86	△352
52	美　里　町	△13.15	△141
53	越　生　町	△13.49	△141
54	鳩　山　町	△13.72	△178
55	吉　見　町	△15.95	△276
56	秩　父　市	△17.01	△955
57	長　瀞　町	△17.73	△113
58	ときがわ町	△17.74	△177
59	小　川　町	△18.01	△488
60	横　瀬　町	△20.83	△157
61	小 鹿 野 町	△24.99	△247
62	皆　野　町	△25.23	△222
63	東 秩 父 村	△26.02	△63

令和7年4月1日現在
資料：県統計課「埼玉県推計人口」

■埼玉県の人口増減率は、4年ぶりに増加

県統計課「埼玉県推計人口」によると、令和7年4月1日現在、前年同月と比較した人口増減率（人口千人当たり）は△0.79でした。

総務省統計局「人口推計」によると、近年の人口増減率は、全国はマイナスで推移していますが、埼玉県は令和6年10月1日現在、4年ぶりにプラスとなりました。

人口増減率の推移（全国・県）

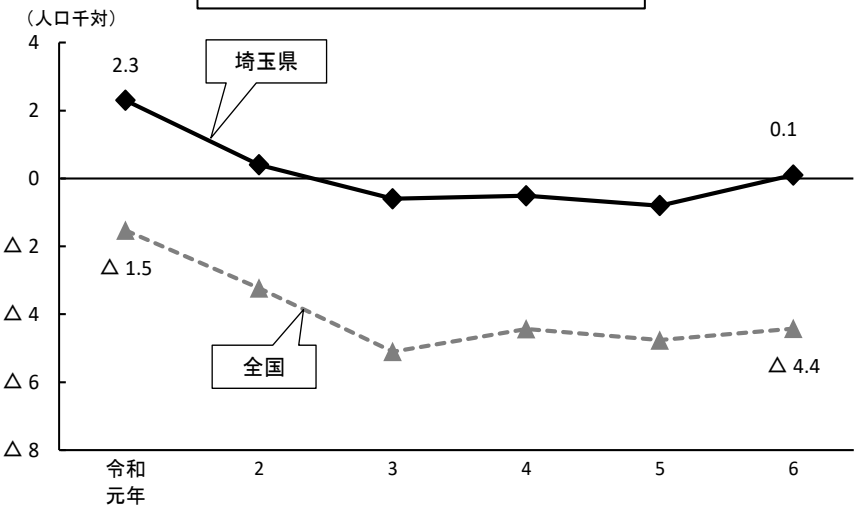

注）各年とも前年10月から当年9月まで
資料：総務省統計局「人口推計」

人口増減率の分布

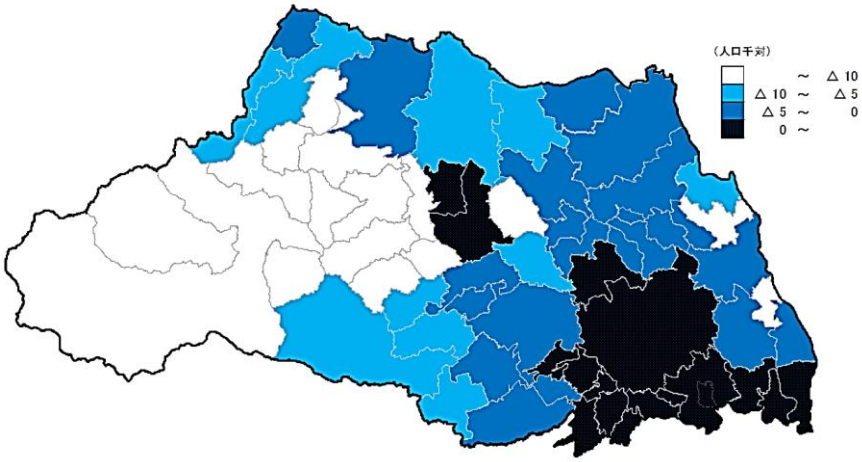

●人口増減率とは

一定期間における人口増減数（自然増減＋社会増減）の人口に占める割合。

※本項においては、1年間における人口増減数の4月1日現在人口に占める割合(千人当たりで算出)。ただし、グラフは10月1日現在人口に占める割合。

13 社会増減率

順位	市町村	増減率（人口千対）	増減数（人）
	全　　県	5.64	41,376
1	蕨　　市	16.30	1,208
2	上　里　町	10.33	310
3	坂　戸　市	10.05	999
4	久　喜　市	9.63	1,432
5	八　潮　市	9.05	849
6	ふじみ野市	8.84	1,001
7	新　座　市	8.64	1,431
8	宮　代　町	8.58	289
9	朝　霞　市	8.26	1,181
10	北　本　市	8.14	526
11	さいたま市	7.88	10,596
12	川　口　市	7.81	4,628
13	美　里　町	7.71	83
14	川　越　市	7.34	2,600
15	東 松 山 市	7.30	675
16	羽　生　市	7.11	372
17	三　郷　市	7.06	998
18	草　加　市	6.70	1,670
19	加　須　市	6.66	738
20	行　田　市	6.17	473
21	富 士 見 市	5.91	667
22	上　尾　市	5.78	1,318
23	幸　手　市	5.42	265
24	鴻　巣　市	5.36	624
25	毛 呂 山 町	5.30	183
26	日　高　市	5.20	279
27	狭　山　市	5.17	764
28	深　谷　市	5.04	704
29	神　川　町	4.81	62
30	春 日 部 市	4.79	1,088
31	三　芳　町	4.53	171
32	伊　奈　町	4.33	195
33	蓮　田　市	3.84	235
34	飯　能　市	3.77	300
35	嵐　山　町	3.73	66
36	杉　戸　町	3.48	151
37	鶴 ヶ 島 市	2.96	208
38	所　沢　市	2.74	937
39	本　庄　市	2.65	207
40	熊　谷　市	2.36	452
41	白　岡　市	2.36	124
42	和　光　市	2.27	192
43	越　生　町	2.08	22
44	ときがわ町	1.99	20
45	小　川　町	1.69	46
46	桶　川　市	1.63	121
47	越　谷　市	1.60	543
48	滑　川　町	1.20	24
49	志　木　市	1.17	88
50	吉　見　町	0.86	15
51	寄　居　町	0.83	26
52	皆　野　町	0.45	4
53	川　島　町	△0.22	△4
54	戸　田　市	△0.35	△50
55	吉　川　市	△0.46	△33
56	入　間　市	△0.74	△106
57	松　伏　町	△2.33	△64
58	鳩　山　町	△2.60	△34
59	長　瀞　町	△2.63	△17
60	横　瀬　町	△3.81	△29
61	秩　父　市	△5.84	△332
62	小 鹿 野 町	△8.08	△81
63	東 秩 父 村	△13.79	△34

令和6年10月1日現在
資料：県統計課「埼玉県推計人口」

■埼玉県の社会増減率は、5.64

県統計課「埼玉県推計人口」によると、令和6年10月1日現在、前年同月と比較した社会増減数は41,376人増で、社会増減率（人口千人当たり）は5.64でした。社会増減率は、埼玉県の11の市町村でマイナス、52の市町でプラスとなりました。

平成27年からの全県の推移をみると、令和元年までは増減を繰り返していました。その後、コロナ禍の令和2年から令和3年にかけて減少しましたが、令和4年以降は上昇傾向にあります。

社会増減率の推移（全県）

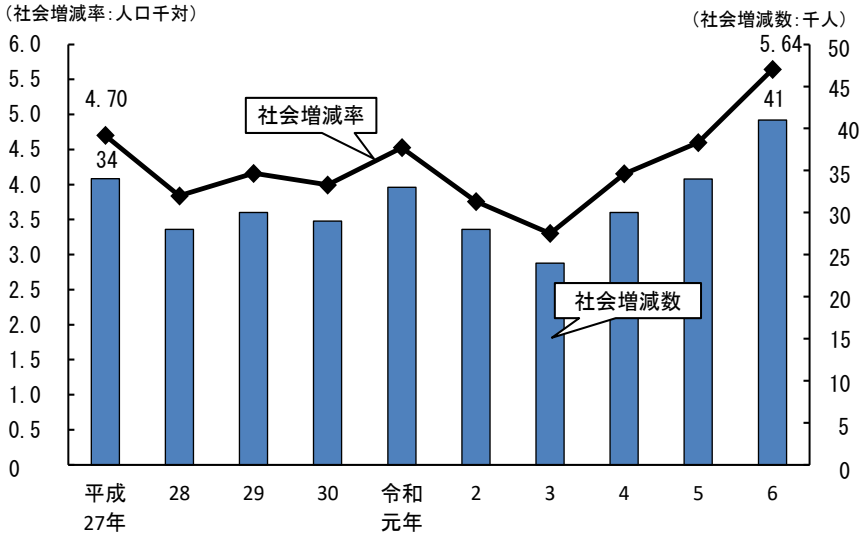

注）各年とも前年10月1日から当年9月末までの値。
資料：県統計課「埼玉県推計人口」

社会増減率の分布

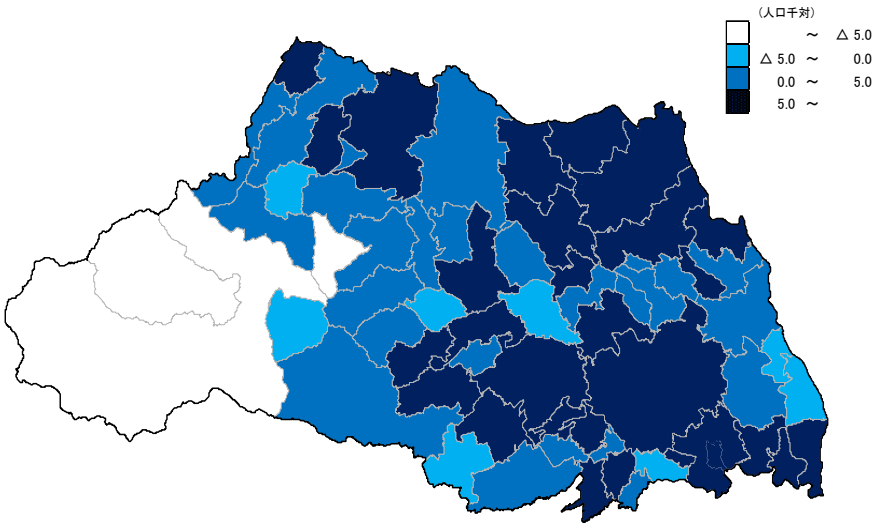

●社会増減率とは

一定期間における社会増減数（転入者数－転出者数）の人口に占める割合。

※本項においては、1年間における社会増減数の10月1日現在人口に占める割合（千人当たりで算出）。

14 自然増減率

順位	市町村	増減率（人口千対）	増減数（人）
	全　　県	△5.8	△41,489
1	和光市	0.3	29
2	滑川町	△0.7	△15
3	戸田市	△0.8	△112
4	朝霞市	△1.4	△199
5	八潮市	△2.1	△199
6	さいたま市	△3.0	△3,975
7	富士見市	△3.6	△410
8	志木市	△3.7	△282
9	吉川市	△4.1	△294
10	越谷市	△4.5	△1,521
11	伊奈町	△4.5	△202
12	草加市	△4.9	△1,215
13	川口市	△4.9	△2,896
14	新座市	△5.0	△836
15	三郷市	△5.2	△729
16	蕨市	△5.3	△396
17	鶴ヶ島市	△5.4	△383
18	上尾市	△5.5	△1,254
19	川越市	△5.6	△1,968
20	所沢市	△5.6	△1,911
21	東松山市	△6.0	△552
22	白岡市	△6.0	△314
23	ふじみ野市	△6.1	△693
24	蓮田市	△6.7	△411
25	鴻巣市	△6.8	△791
26	入間市	△6.9	△993
27	狭山市	△7.0	△1,037
28	坂戸市	△7.5	△744
29	三芳町	△7.6	△288
30	桶川市	△7.8	△579
31	加須市	△7.9	△874
32	宮代町	△8.0	△270
33	春日部市	△8.2	△1,852
34	日高市	△8.2	△438
35	飯能市	△8.4	△666
36	深谷市	△8.4	△1,174
37	久喜市	△8.5	△1,270
38	熊谷市	△8.8	△1,673
39	杉戸町	△9.0	△392
40	羽生市	△9.1	△476
41	本庄市	△9.2	△719
42	松伏町	△9.3	△255
43	北本市	△9.4	△608
44	上里町	△9.6	△287
45	行田市	△10.1	△776
46	寄居町	△10.7	△337
47	毛呂山町	△10.7	△371
48	嵐山町	△10.7	△190
49	幸手市	△11.9	△581
50	吉見町	△12.6	△219
51	秩父市	△13.1	△744
52	越生町	△13.6	△144
53	鳩山町	△13.7	△180
54	川島町	△13.9	△258
55	小川町	△14.0	△382
56	皆野町	△14.4	△128
57	横瀬町	△14.7	△112
58	美里町	△14.9	△160
59	神川町	△16.0	△207
60	ときがわ町	△18.3	△184
61	小鹿野町	△20.2	△202
62	長瀞町	△20.6	△133
63	東秩父村	△23.1	△57

令和5年
資料：県保健医療政策課「令和5年埼玉県の人口動態概況」

■埼玉県の自然増減率は、平成24年からマイナスに

県保健医療政策課「埼玉県の人口動態概況」によると、令和5年の自然増減率（人口千人当たり）は△5.8でした。

平成16年からの推移をみると、自然増減率はプラスで推移してきましたが、平成24年に死亡率が出生率を上回ったためマイナスに転じ、以降、12年連続してマイナスで推移しています。

出生率・死亡率・自然増減率の推移（全県）

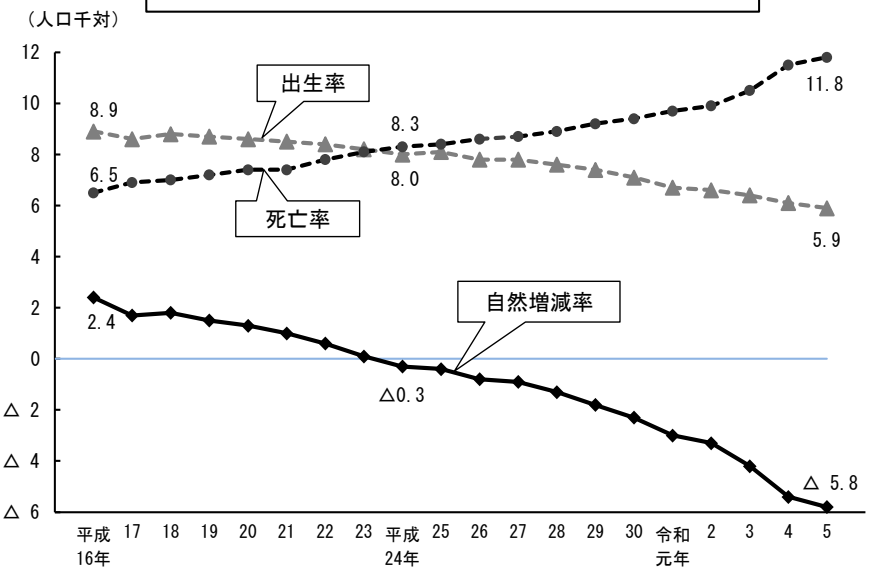

資料：県保健医療政策課「令和5年埼玉県の人口動態概況」

自然増減率の分布

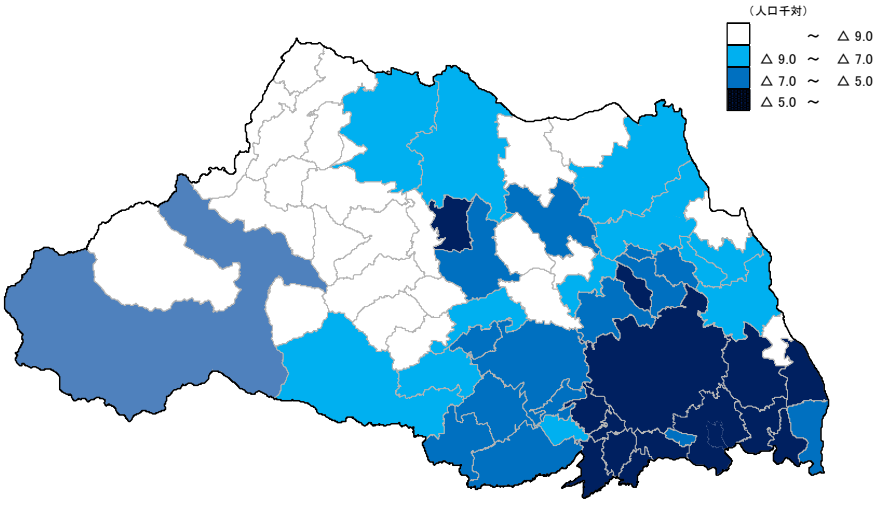

●自然増減率とは

一定期間における自然増減数（出生数－死亡数）の人口に占める割合。

※本項においては、1年間における自然増減数の10月1日現在人口に占める割合（千人当たりで算出）。

15 出生率

順位	市町村	出生率（人口千対）	出生数（人）
	全　　県	5.9	42,108
1	朝　霞　市	7.6	1,086
2	戸　田　市	7.4	1,050
3	八　潮　市	7.2	680
4	和　光　市	7.2	607
5	さいたま市	7.0	9,389
6	富士見市	6.9	783
7	滑　川　町	6.6	132
8	白　岡　市	6.5	342
9	志　木　市	6.1	459
10	越　谷　市	6.1	2,058
11	新　座　市	6.0	992
12	上　尾　市	5.9	1,356
13	川　口　市	5.9	3,497
14	三　郷　市	5.9	831
15	吉　川　市	5.8	418
16	草　加　市	5.7	1,421
17	川　越　市	5.7	2,005
18	鶴ヶ島市	5.6	396
19	所　沢　市	5.5	1,891
20	東松山市	5.5	508
21	宮　代　町	5.5	184
22	蕨　　市	5.5	405
23	深　谷　市	5.4	755
24	伊　奈　町	5.4	243
25	ふじみ野市	5.3	601
26	蓮　田　市	5.3	324
27	横　瀬　町	5.3	40
28	鴻　巣　市	5.2	605
29	本　庄　市	5.1	396
30	狭　山　市	5.0	742
31	桶　川　市	5.0	370
32	行　田　市	4.9	379
33	春日部市	4.9	1,110
34	加　須　市	4.8	532
35	北　本　市	4.8	308
36	熊　谷　市	4.8	909
37	寄　居　町	4.7	149
38	上　里　町	4.7	140
39	秩　父　市	4.5	258
40	飯　能　市	4.5	361
41	久　喜　市	4.5	674
42	入　間　市	4.5	648
43	羽　生　市	4.5	236
44	美　里　町	4.5	48
45	杉　戸　町	4.4	189
46	三　芳　町	4.3	161
47	坂　戸　市	4.1	403
48	日　高　市	4.0	216
49	嵐　山　町	4.0	70
50	越　生　町	3.9	41
51	松　伏　町	3.8	104
52	吉　見　町	3.4	60
53	神　川　町	3.4	44
54	皆　野　町	3.4	30
55	幸　手　市	3.3	159
56	毛呂山町	2.9	101
57	鳩　山　町	2.7	35
58	小　川　町	2.6	72
59	長　瀞　町	2.6	17
60	ときがわ町	2.4	24
61	川　島　町	2.3	42
62	小鹿野町	2.0	20
63	東秩父村	0.8	2

令和5年
資料：県保健医療政策課「令和5年埼玉県の人口動態概況」

■埼玉県の出生率は、5.9

県保健医療政策課「埼玉県の人口動態概況」によると、令和5年の出生数は42,108人で、前年と比べ1,343人減少しました。また、出生率（人口千人当たり）は、前年の6.1から5.9に低下しました。

平成21年からの推移をみると、埼玉県の出生率は、全国を下回って推移しています。

出生率の推移（全国・県）

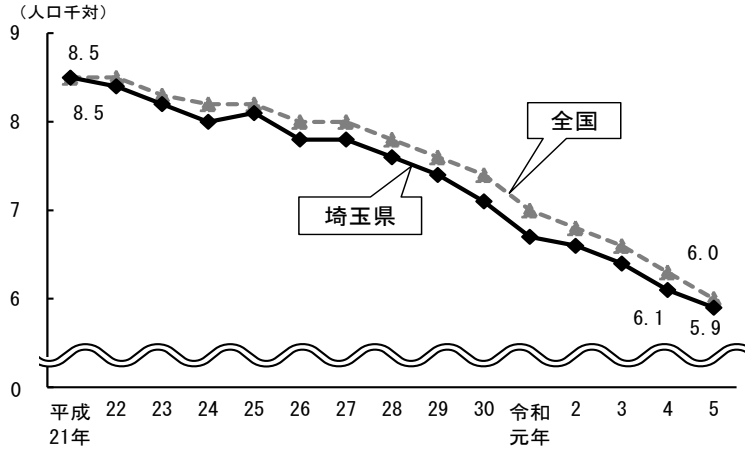

資料：県保健医療政策課「令和5年埼玉県の人口動態概況」

出生率の分布

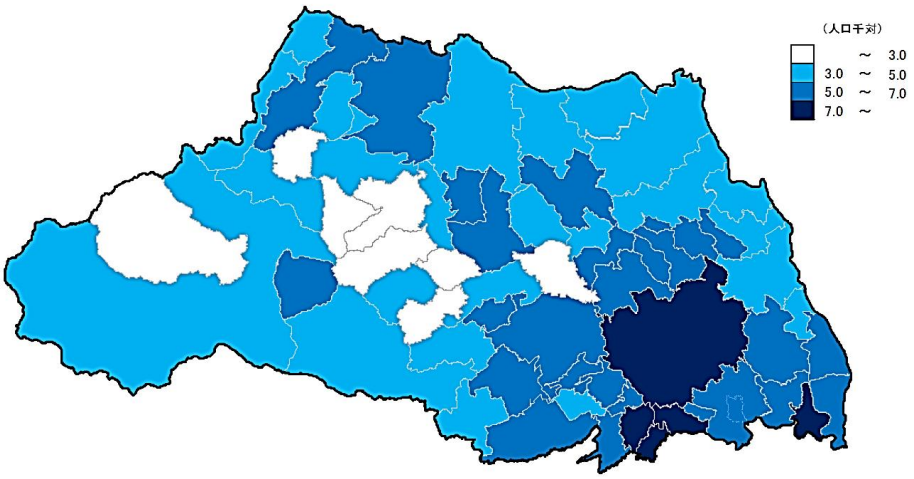

●出生率とは
一定期間における出生数の人口に占める割合。
※本項においては、1年間における出生数の10月1日現在人口に占める割合（千人当たりで算出）。

16 死亡率

順位	市町村	死亡率（人口千対）	死亡数（人）
	全　　県	11.8	83,597
1	東秩父村	23.9	59
2	長　瀞　町	23.2	150
3	小鹿野町	22.1	222
4	ときがわ町	20.7	208
5	横　瀬　町	20.0	152
6	神　川　町	19.5	251
7	美　里　町	19.3	208
8	皆　野　町	17.8	158
9	秩　父　市	17.6	1,002
10	越　生　町	17.5	185
11	小　川　町	16.7	454
12	鳩　山　町	16.4	215
13	川　島　町	16.1	300
14	吉　見　町	16.0	279
15	寄　居　町	15.5	486
16	幸　手　市	15.1	740
17	行　田　市	15.1	1,155
18	嵐　山　町	14.7	260
19	本　庄　市	14.3	1,115
20	上　里　町	14.2	427
21	北　本　市	14.2	916
22	深　谷　市	13.8	1,929
23	毛呂山町	13.7	472
24	羽　生　市	13.6	712
25	熊　谷　市	13.5	2,582
26	宮　代　町	13.5	454
27	杉　戸　町	13.4	581
28	久　喜　市	13.1	1,944
29	松　伏　町	13.0	359
30	春日部市	13.0	2,962
31	飯　能　市	12.9	1,027
32	桶　川　市	12.8	949
33	加　須　市	12.7	1,406
34	白　岡　市	12.5	656
35	日　高　市	12.2	654
36	狭　山　市	12.0	1,779
37	蓮　田　市	12.0	735
38	鴻　巣　市	12.0	1,396
39	三　芳　町	11.9	449
40	坂　戸　市	11.5	1,147
41	東松山市	11.5	1,060
42	上　尾　市	11.5	2,610
43	入　間　市	11.4	1,641
44	ふじみ野市	11.4	1,294
45	川　越　市	11.2	3,973
46	所　沢　市	11.1	3,802
47	鶴ヶ島市	11.1	779
48	三　郷　市	11.0	1,560
49	新　座　市	11.0	1,828
50	蕨　　市	10.8	801
51	川　口　市	10.8	6,393
52	草　加　市	10.6	2,636
53	富士見市	10.6	1,193
54	越　谷　市	10.5	3,579
55	吉　川　市	10.0	712
56	さいたま市	9.9	13,364
57	伊　奈　町	9.9	445
58	志　木　市	9.8	741
59	八　潮　市	9.4	879
60	朝　霞　市	9.0	1,285
61	戸　田　市	8.2	1,162
62	滑　川　町	7.3	147
63	和　光　市	6.8	578

令和5年
資料：県保健医療政策課「令和5年埼玉県の人口動態概況」

■埼玉県の死亡率は、11.8

県保健医療政策課「埼玉県の人口動態概況」によると、令和5年の死亡数は83,597人でした。また、死亡率（人口千人当たり）は、前年の11.5から11.8に上昇しました。

平成21年からの推移をみると、埼玉県の死亡率は全国を下回って推移しています。令和5年は全国で6番目に低い率となったものの、全国と同様に上昇傾向にあります。

死亡率の推移（全国・県）

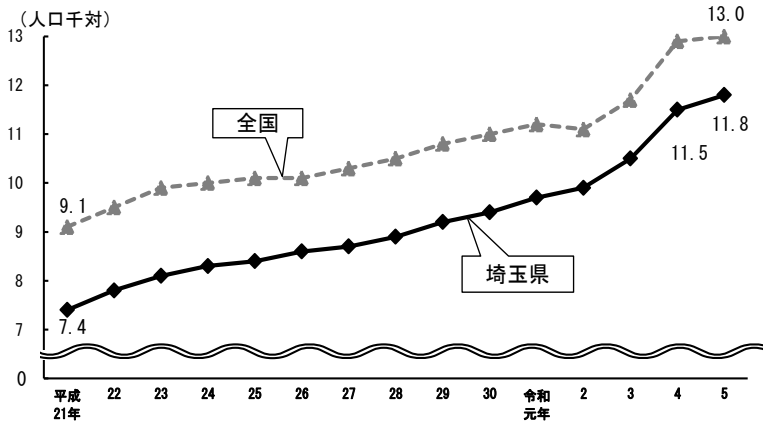

資料：県保健医療政策課「令和5年埼玉県の人口動態概況」

死亡率の分布

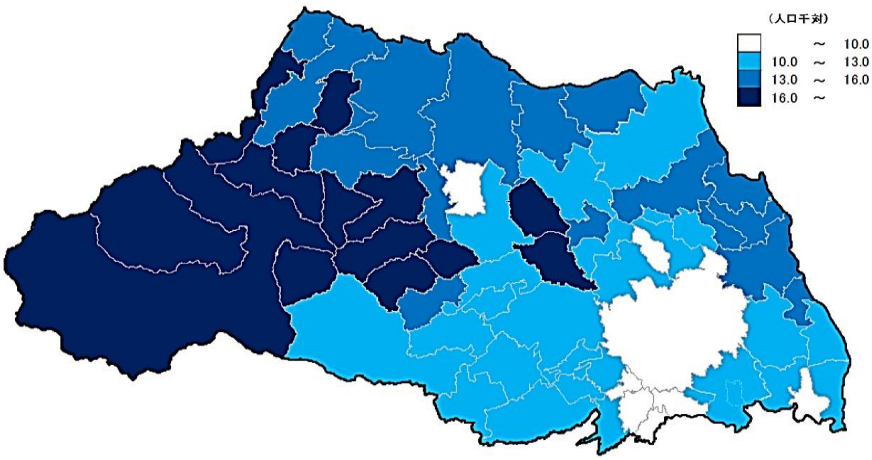

●死亡率とは
一定期間における死亡数の人口に占める割合。
※本項においては、1年間における死亡数の10月1日現在人口に占める割合（千人当たりで算出）。

17 合計特殊出生率

順位	市町村	合計特殊出生率
	全　　県	1.14
1	横　瀬　町	1.42
2	滑　川　町	1.23
3	宮　代　町	1.20
4	白　岡　市	1.20
5	八　潮　市	1.18
6	朝　霞　市	1.15
7	さいたま市	1.14
8	東松山市	1.14
9	新　座　市	1.14
10	深　谷　市	1.13
11	伊　奈　町	1.12
12	美　里　町	1.12
13	鶴ヶ島市	1.12
14	上　尾　市	1.11
15	富士見市	1.10
16	蓮　田　市	1.09
17	越　谷　市	1.08
18	三　郷　市	1.07
19	寄　居　町	1.07
20	秩　父　市	1.07
21	川　越　市	1.07
22	行　田　市	1.06
23	狭　山　市	1.06
24	本　庄　市	1.05
25	杉　戸　町	1.05
26	志　木　市	1.05
27	戸　田　市	1.04
28	鴻　巣　市	1.04
29	越　生　町	1.04
30	吉　川　市	1.04
31	草　加　市	1.02
32	北　本　市	1.02
33	飯　能　市	1.01
34	ふじみ野市	1.01
35	春日部市	1.01
36	桶　川　市	1.01
37	所　沢　市	1.01
38	和　光　市	1.01
39	上　里　町	1.00
40	加　須　市	0.99
41	熊　谷　市	0.99
42	日　高　市	0.98
43	皆　野　町	0.97
44	三　芳　町	0.96
45	入　間　市	0.95
46	川　口　市	0.95
47	久　喜　市	0.94
48	嵐　山　町	0.91
49	羽　生　市	0.91
50	坂　戸　市	0.89
51	松　伏　町	0.87
52	吉　見　町	0.83
53	鳩　山　町	0.82
54	長　瀞　町	0.81
55	幸　手　市	0.80
56	神　川　町	0.80
57	蕨　　市	0.78
58	毛呂山町	0.75
59	ときがわ町	0.74
60	小　川　町	0.70
61	小鹿野町	0.59
62	川　島　町	0.54
63	東秩父村	0.28

令和5年
資料：県保健医療政策課「令和5年埼玉県の人口動態概況」
注）算出に用いた市町村の人口は県総務部統計課「埼玉県町（丁）字別人口調査（令和5年1月1日現在）」による。

■埼玉県の合計特殊出生率は、1.14

県保健医療政策課「埼玉県の人口動態概況」によると、令和5年の合計特殊出生率は1.14で、前年(1.17)と比べ0.03ポイント低下しました。

合計特殊出生率は、平成17年以降おおむね上昇傾向で推移していましたが、平成28年以降は低下傾向に転じ、令和5年は過去最低となりました。

合計特殊出生率の推移（全国・県）

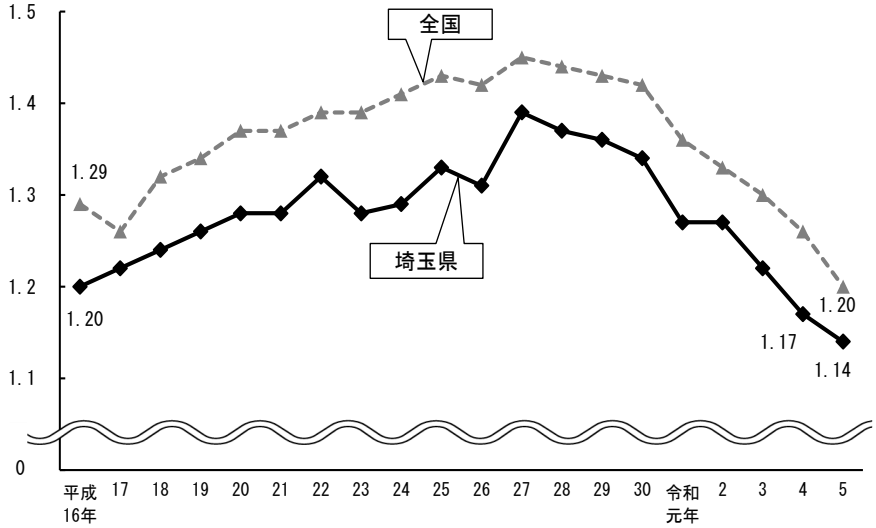

資料：県保健医療政策課「令和5年埼玉県の人口動態概況」

合計特殊出生率の分布

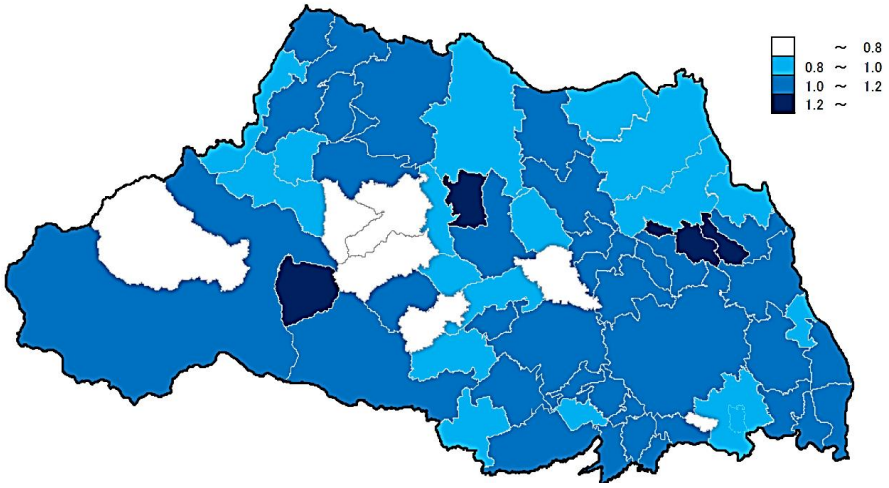

●合計特殊出生率とは

15歳から49歳までの女性の年齢別出生率を合計した数値で、一人の女性がその年齢出生率で一生の間に生むとしたときの子供の数に相当する。

※本項においては、1年間における母の年齢別出生数の1月1日現在の年齢別女性人口に占める割合の15歳から49歳までの合計。

18 婚姻率

順位	市町村	婚姻率（人口千対）	婚姻件数（組）
	全　　県	3.9	27,531
1	和光市	6.4	545
2	八潮市	5.8	546
3	戸田市	5.6	792
4	蕨　市	5.4	397
5	朝霞市	5.1	725
6	川口市	4.6	2,717
7	さいたま市	4.3	5,825
8	草加市	4.1	1,034
9	越谷市	4.1	1,410
10	富士見市	4.1	465
11	蓮田市	4.0	242
12	白岡市	3.9	204
13	志木市	3.8	290
14	所沢市	3.7	1,278
15	川越市	3.7	1,310
16	三郷市	3.6	508
17	上尾市	3.5	799
18	熊谷市	3.4	650
19	吉川市	3.4	242
20	狭山市	3.4	495
21	本庄市	3.3	255
22	春日部市	3.3	739
23	新座市	3.2	533
24	鶴ヶ島市	3.2	222
25	ふじみ野市	3.1	353
26	深谷市	3.1	429
27	久喜市	3.1	456
28	横瀬町	3.0	23
29	北本市	3.0	194
30	伊奈町	3.0	135
31	東松山市	3.0	275
32	桶川市	2.9	218
33	羽生市	2.9	152
34	加須市	2.9	321
35	越生町	2.8	30
36	鴻巣市	2.8	328
37	入間市	2.8	403
38	坂戸市	2.7	270
39	滑川町	2.7	54
40	飯能市	2.7	211
41	上里町	2.6	79
42	杉戸町	2.6	114
43	行田市	2.6	201
44	松伏町	2.6	72
45	寄居町	2.5	78
46	皆野町	2.5	22
47	宮代町	2.5	83
48	秩父市	2.4	136
49	嵐山町	2.4	42
50	幸手市	2.4	116
51	三芳町	2.3	88
52	川島町	2.2	41
53	日高市	2.2	118
54	毛呂山町	2.1	72
55	神川町	2.0	26
56	吉見町	2.0	35
57	美里町	1.9	20
58	小川町	1.8	50
59	小鹿野町	1.8	18
60	鳩山町	1.6	21
61	長瀞町	1.4	9
62	ときがわ町	1.3	13
63	東秩父村	0.8	2

令和5年
資料：県保健医療政策課「令和5年埼玉県の人口動態概況」

■埼玉県の婚姻率は、3.9

県保健医療政策課「埼玉県の人口動態概況」によると、令和5年の婚姻件数は27,531組、婚姻率（人口千人当たり）は前年の4.0から3.9に低下しました。

平成21年からの推移をみると、埼玉県の婚姻率は、平成21年、22年は全国と同率でしたが、平成23年以降は全国を下回って推移し、令和5年は再び同率となりました。

婚姻率の推移（全国・県）

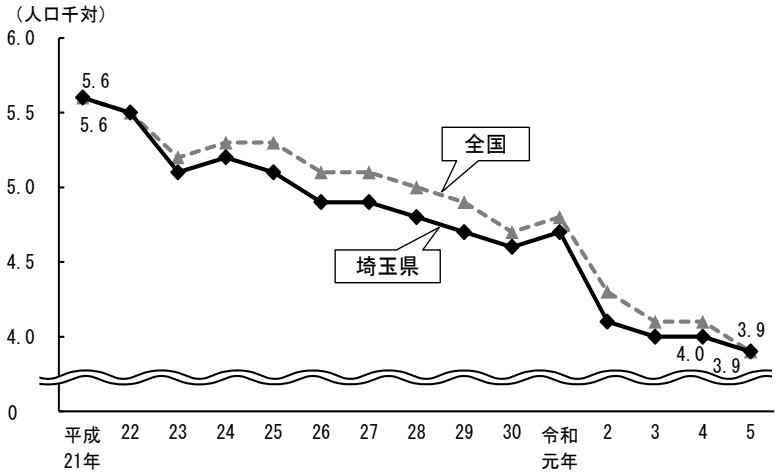

資料：県保健医療政策課「令和5年埼玉県の人口動態概況」

婚姻率の分布

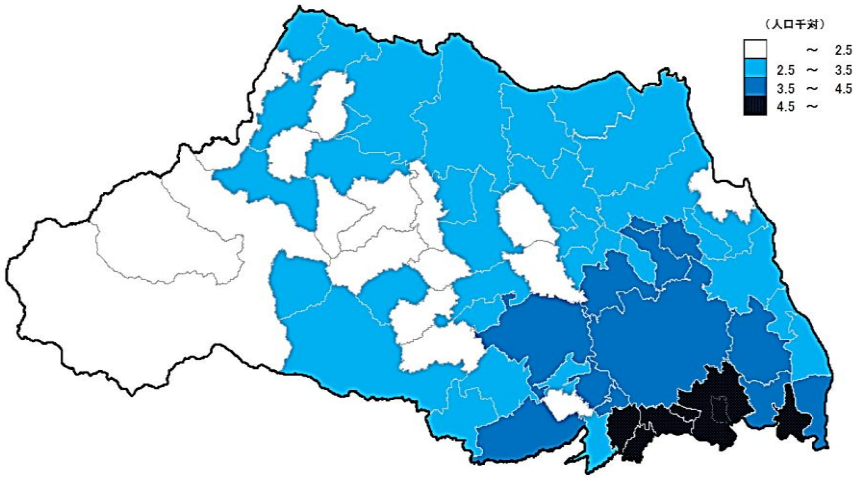

●婚姻率とは
一定期間における婚姻件数の人口に占める割合。
※本項においては、1年間における婚姻件数の10月1日現在人口に占める割合（千人当たりで算出）。

19 離婚率

順位	市町村	離婚率（人口千対）	離婚件数（組）
	全　　県	1.50	10,697
1	東秩父村	2.03	5
2	吉川市	1.92	137
3	三郷市	1.87	264
4	和光市	1.75	148
5	坂戸市	1.71	170
6	草加市	1.68	420
7	戸田市	1.67	238
8	春日部市	1.67	379
9	八潮市	1.63	153
10	行田市	1.63	125
11	川口市	1.63	965
12	神川町	1.63	21
13	毛呂山町	1.62	56
14	加須市	1.60	177
15	寄居町	1.56	49
16	伊奈町	1.53	69
17	松伏町	1.53	42
18	越谷市	1.52	518
19	志木市	1.51	114
20	所沢市	1.50	513
21	滑川町	1.50	30
22	鶴ヶ島市	1.49	105
23	東松山市	1.49	138
24	飯能市	1.48	118
25	日高市	1.47	79
26	羽生市	1.47	77
27	朝霞市	1.46	209
28	上里町	1.43	43
29	狭山市	1.42	210
30	越生町	1.42	15
31	川越市	1.40	495
32	小鹿野町	1.40	14
33	熊谷市	1.40	267
34	ふじみ野市	1.40	158
35	秩父市	1.39	79
36	深谷市	1.38	193
37	富士見市	1.37	155
38	幸手市	1.37	67
39	さいたま市	1.37	1,841
40	上尾市	1.36	309
41	蕨市	1.35	100
42	桶川市	1.35	100
43	鴻巣市	1.35	157
44	入間市	1.34	192
45	本庄市	1.33	104
46	吉見町	1.32	23
47	北本市	1.32	85
48	白岡市	1.32	69
49	蓮田市	1.31	80
50	ときがわ町	1.29	13
51	川島町	1.29	24
52	新座市	1.21	201
53	美里町	1.21	13
54	久喜市	1.18	175
55	嵐山町	1.13	20
56	宮代町	1.13	38
57	杉戸町	1.08	47
58	小川町	1.03	28
59	三芳町	0.98	37
60	長瀞町	0.93	6
61	皆野町	0.90	8
62	鳩山町	0.76	10
63	横瀬町	0.26	2

令和5年
資料：県保健医療政策課「令和5年埼玉県の人口動態概況」

■埼玉県の離婚率は、1.50

県保健医療政策課「埼玉県の人口動態概況」によると、令和5年の離婚件数は10,697組、離婚率は人口千人に対し1.50でした。

平成21年からの推移をみると、埼玉県の離婚率は、全国とほぼ同率で推移し、おおむね低下傾向でしたが、令和5年は増加に転じました。

離婚率の推移（全国・県）

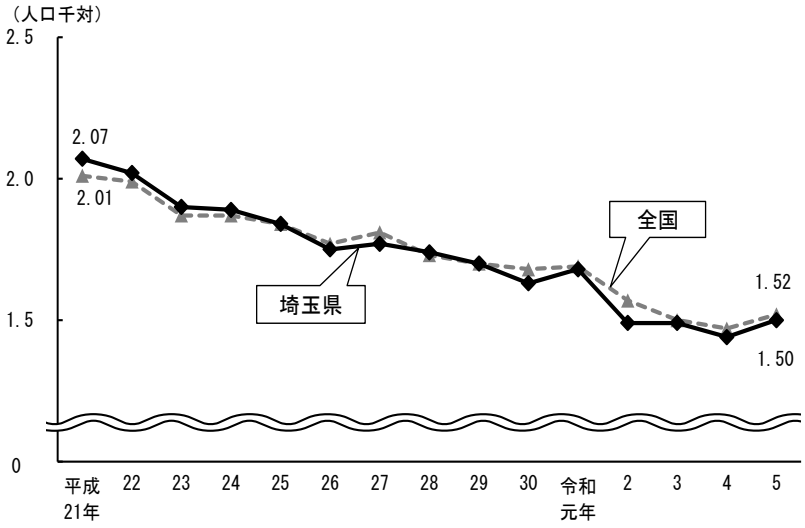

資料：県保健医療政策課「令和5年埼玉県の人口動態概況」

離婚率の分布

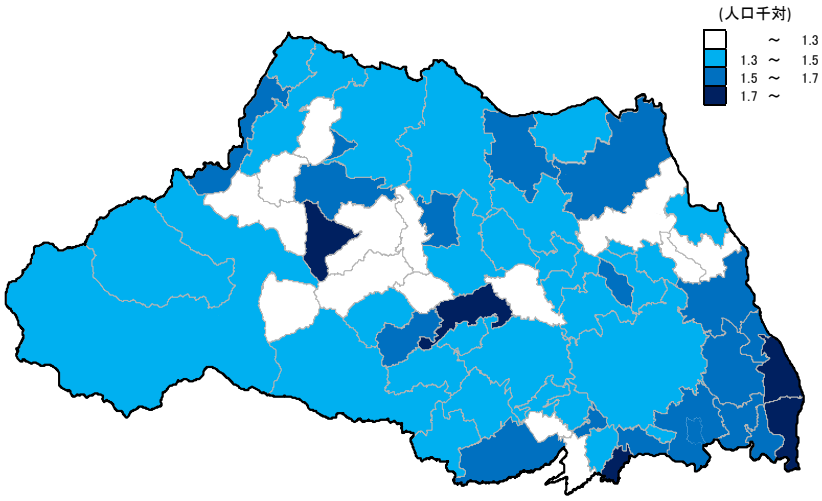

●離婚率とは
一定期間における離婚件数の人口に占める割合。
※本項においては、1年間における離婚件数の10月1日現在人口に占める割合（千人当たりで算出）。

20 平均年齢

順位	市町村	平均年齢（歳）
	全県	47.6
1	東秩父村	58.9
2	鳩山町	57.3
3	小鹿野町	55.7
4	小川町	55.5
5	ときがわ町	55.3
6	長瀞町	55.2
7	越生町	54.2
8	皆野町	54.1
9	吉見町	53.5
10	川島町	53.2
11	毛呂山町	52.5
12	横瀬町	52.2
13	幸手市	52.0
14	秩父市	52.0
15	嵐山町	51.8
16	寄居町	51.8
17	杉戸町	51.2
18	神川町	51.2
19	美里町	51.1
20	北本市	51.0
21	日高市	50.8
22	行田市	50.7
23	飯能市	50.5
24	狭山市	50.3
25	春日部市	50.1
26	宮代町	50.1
27	蓮田市	50.0
28	松伏町	49.9
29	入間市	49.8
30	久喜市	49.7
31	熊谷市	49.5
32	加須市	49.4
33	羽生市	49.4
34	鴻巣市	49.4
35	桶川市	49.3
36	本庄市	49.0
37	深谷市	49.0
38	坂戸市	49.0
39	三芳町	48.9
40	鶴ヶ島市	48.8
41	東松山市	48.6
42	上里町	48.6
43	所沢市	48.2
44	白岡市	48.1
45	上尾市	48.0
46	川越市	47.6
47	三郷市	47.3
48	ふじみ野市	47.2
49	新座市	47.1
50	越谷市	47.1
51	草加市	46.9
52	志木市	46.6
53	伊奈町	46.1
54	富士見市	46.1
55	川口市	45.9
56	吉川市	45.9
57	蕨市	45.8
58	さいたま市	45.7
59	八潮市	45.3
60	滑川町	44.6
61	朝霞市	44.1
62	和光市	43.0
63	戸田市	42.6

令和7年1月1日現在
資料：県統計課「埼玉県町（丁）字別人口調査」

■埼玉県の平均年齢は、男女共に上昇が続く

県統計課「埼玉県町（丁）字別人口調査」によると、令和7年1月1日現在、平均年齢は47.6歳でした。5年ごとの推移をみると、昭和54年の調査開始以来、一貫して上昇を続けており、令和7年は平成7年（37.1歳）に比べて10.5歳上昇しています。男女別では、男性が46.4歳、女性が48.9歳で、女性が男性より2.5歳高くなっています。

平均年齢の推移（男女別・全県）

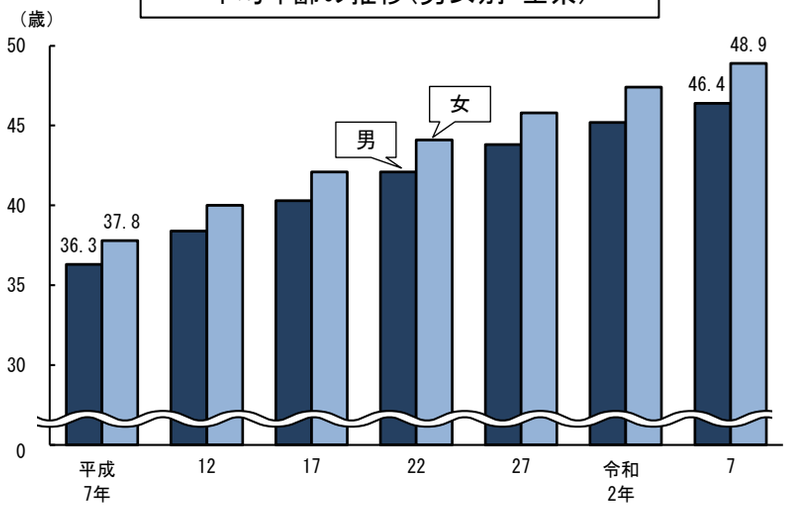

資料：県統計課「埼玉県町（丁）字別人口調査」

平均年齢の分布

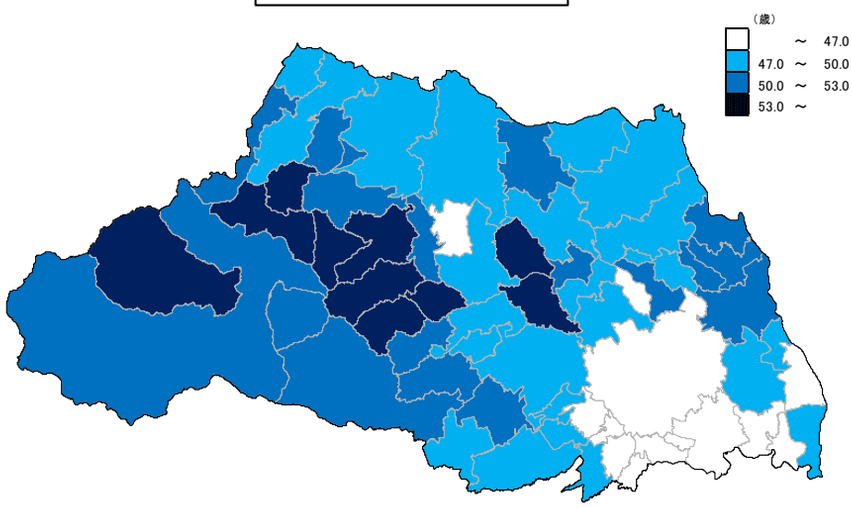

●平均年齢とは
（年齢（各歳）＋0.5）×各歳別人口÷総人口の式で求められる。
※年齢に0.5を加える理由：X歳と0日から364日までの人がいることを考慮し、平均である半年分（0.5歳）を加えている。

21-1 平均寿命（男）

順位	市町村	平均寿命（年）
	全県	81.4
1	上尾市	82.1
1	和光市	82.1
1	鳩山町	82.1
4	さいたま市	82.0
4	伊奈町	82.0
6	所沢市	81.9
6	狭山市	81.9
6	鴻巣市	81.9
6	入間市	81.9
10	川越市	81.8
10	東松山市	81.8
10	新座市	81.8
10	久喜市	81.8
14	飯能市	81.7
14	志木市	81.7
14	白岡市	81.7
14	越生町	81.7
14	川島町	81.7
19	朝霞市	81.6
19	蓮田市	81.6
19	鶴ヶ島市	81.6
22	春日部市	81.5
22	北本市	81.5
22	坂戸市	81.5
22	吉川市	81.5
22	小川町	81.5
22	宮代町	81.5
22	杉戸町	81.5
29	桶川市	81.4
29	八潮市	81.4
29	ふじみ野市	81.4
29	毛呂山町	81.4
29	滑川町	81.4
29	嵐山町	81.4
29	ときがわ町	81.4
29	皆野町	81.4
29	長瀞町	81.4
29	東秩父村	81.4
39	草加市	81.3
39	富士見市	81.3
39	小鹿野町	81.3
39	寄居町	81.3
43	加須市	81.2
43	越谷市	81.2
43	三郷市	81.2
43	幸手市	81.2
43	日高市	81.2
43	吉見町	81.2
43	松伏町	81.2
50	三芳町	81.1
50	上里町	81.1
52	熊谷市	80.9
52	秩父市	80.9
52	羽生市	80.9
52	蕨市	80.9
52	戸田市	80.9
57	行田市	80.7
57	横瀬町	80.7
59	美里町	80.6
60	深谷市	80.5
61	川口市	80.4
61	本庄市	80.4
63	神川町	80.3

令和2年
資料:厚生労働省「令和2年市区町村別生命表」

■埼玉県の男性の平均寿命は、50年間で12.06年の延び

厚生労働省「都道府県別生命表」によると、令和2年の男性の平均寿命は81.44年でした。

昭和45年からの推移をみると、男性の平均寿命は、昭和50年以降は全国を上回りましたが、令和2年は若干下回りました。昭和45年から令和2年の50年間の延びをみると、全国を0.41年上回る12.06年となりました。

平均寿命(男)の推移(全国・県)

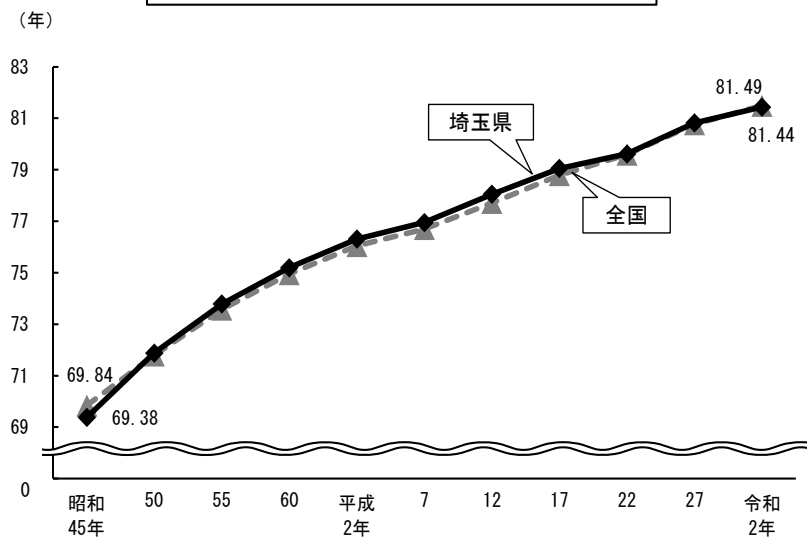

資料:厚生労働省「都道府県別生命表」

平均寿命(男)の分布

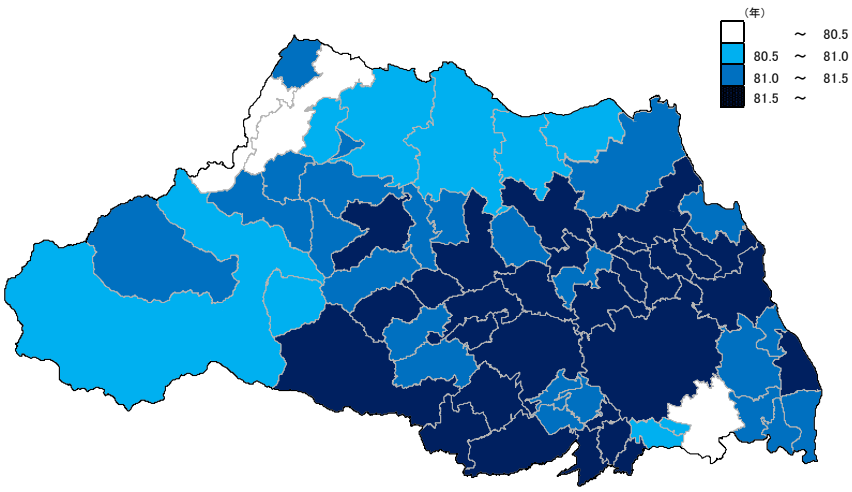

●平均寿命とは
0歳の平均余命。
※平均余命とは、ある期間における死亡状況が今後変化しないと仮定したときに、各年齢の人が平均してあと何年生きられるかという期待値。

21-2 平均寿命（女）

順位	市町村	平均寿命（年）
	全県	87.3
1	志木市	88.0
2	さいたま市	87.9
2	所沢市	87.9
2	和光市	87.9
2	ふじみ野市	87.9
6	蓮田市	87.8
6	三芳町	87.8
8	狭山市	87.7
8	白岡市	87.7
10	朝霞市	87.5
10	新座市	87.5
10	鶴ヶ島市	87.5
10	日高市	87.5
10	川島町	87.5
15	蕨市	87.4
15	桶川市	87.4
15	久喜市	87.4
15	八潮市	87.4
15	坂戸市	87.4
15	滑川町	87.4
15	東秩父村	87.4
15	宮代町	87.4
23	秩父市	87.3
23	加須市	87.3
23	越谷市	87.3
23	戸田市	87.3
23	入間市	87.3
23	伊奈町	87.3
23	小鹿野町	87.3
30	飯能市	87.2
30	本庄市	87.2
30	鴻巣市	87.2
30	深谷市	87.2
30	北本市	87.2
30	越生町	87.2
30	小川町	87.2
30	鳩山町	87.2
30	皆野町	87.2
30	長瀞町	87.2
30	杉戸町	87.2
41	川越市	87.1
41	羽生市	87.1
41	上尾市	87.1
41	草加市	87.1
41	富士見市	87.1
41	三郷市	87.1
41	幸手市	87.1
41	吉川市	87.1
41	寄居町	87.1
50	行田市	87.0
50	東松山市	87.0
50	毛呂山町	87.0
50	ときがわ町	87.0
50	松伏町	87.0
55	春日部市	86.8
55	横瀬町	86.8
55	神川町	86.8
55	上里町	86.8
59	吉見町	86.7
59	美里町	86.7
61	熊谷市	86.6
61	川口市	86.6
61	嵐山町	86.6

令和2年
資料:厚生労働省「令和2年市区町村別生命表」

■埼玉県の女性の平均寿命は、50年間で12.69年の延び

厚生労働省「都道府県別生命表」によると、令和2年の女性の平均寿命は87.31年でした。

昭和45年からの推移をみると、女性の平均寿命は各調査年では全国を下回りましたが、昭和45年から令和2年の50年間の延びをみると、全国を0.32年上回る12.69年となりました。

平均寿命(女)の推移(全国・県)

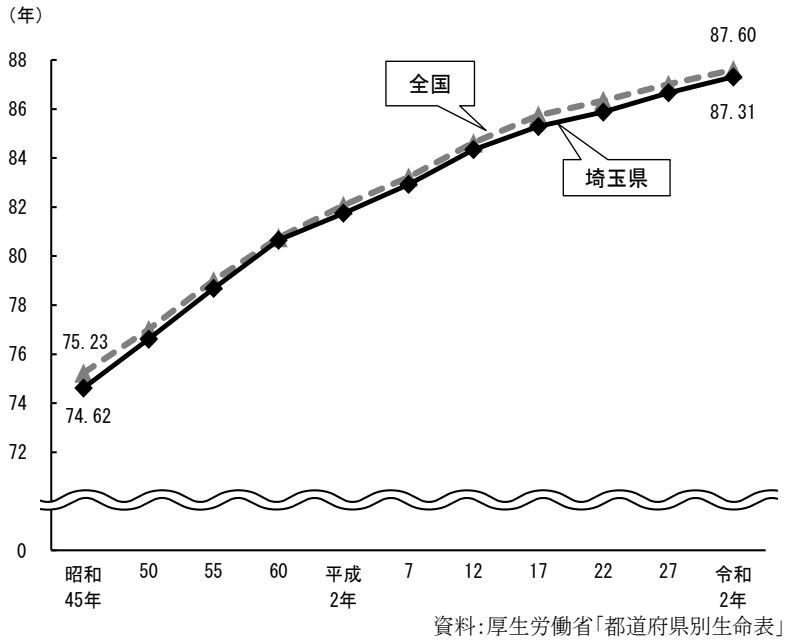

資料:厚生労働省「都道府県別生命表」

平均寿命(女)の分布

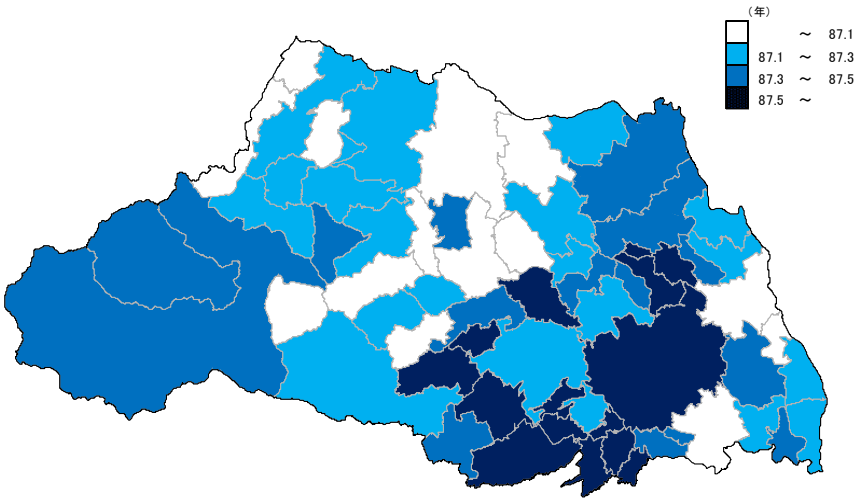

22-1 健康寿命（男）

順位	市町村	65歳健康寿命(年)	65歳平均余命(年)
	全　　県	18.12	19.86
1	鳩　山　町	19.52	20.86
2	北　本　市	19.06	20.40
3	入　間　市	18.87	20.38
4	東秩父村	18.75	20.05
5	伊　奈　町	18.75	20.55
6	飯　能　市	18.74	20.27
7	和　光　市	18.70	20.17
8	狭　山　市	18.67	20.22
9	鴻　巣　市	18.67	20.31
10	所　沢　市	18.60	20.32
11	川　島　町	18.58	20.45
12	久　喜　市	18.53	20.20
13	桶　川　市	18.51	20.20
14	長　瀞　町	18.47	20.01
15	蓮　田　市	18.43	20.48
16	志　木　市	18.43	19.98
17	幸　手　市	18.41	19.87
18	白　岡　市	18.41	20.17
19	三　芳　町	18.38	19.89
20	宮　代　町	18.38	20.33
21	毛呂山町	18.36	20.18
22	越　生　町	18.35	20.49
23	上　尾　市	18.35	20.15
24	朝　霞　市	18.31	19.84
25	東松山市	18.28	20.01
26	松　伏　町	18.26	19.68
27	鶴ヶ島市	18.25	20.10
28	小　川　町	18.23	19.78
29	皆　野　町	18.22	19.64
30	杉　戸　町	18.18	20.08
31	坂　戸　市	18.18	20.13
32	越　谷　市	18.18	19.85
33	さいたま市	18.17	19.92
34	行　田　市	18.16	19.72
35	日　高　市	18.13	20.02
36	新　座　市	18.12	19.81
37	吉　川　市	18.07	19.80
38	小鹿野町	18.07	20.29
39	川　越　市	18.05	19.90
40	富士見市	17.99	19.86
41	秩　父　市	17.99	19.75
42	熊　谷　市	17.96	19.66
43	加　須　市	17.96	19.75
44	ときがわ町	17.93	19.73
45	寄　居　町	17.92	19.48
46	嵐　山　町	17.89	19.77
47	春日部市	17.88	19.94
48	滑　川　町	17.85	19.70
49	ふじみ野市	17.84	19.53
50	羽　生　市	17.84	19.73
51	草　加　市	17.83	19.74
52	蕨　　市	17.76	19.16
53	吉　見　町	17.73	19.73
54	深　谷　市	17.69	19.46
55	上　里　町	17.66	19.02
56	八　潮　市	17.57	19.32
57	本　庄　市	17.47	18.89
58	三　郷　市	17.46	19.47
59	川　口　市	17.40	19.19
60	戸　田　市	17.27	19.07
61	横　瀬　町	17.07	18.64
62	神　川　町	16.50	17.72
63	美　里　町	15.74	17.31

令和4年
資料:県衛生研究所

■埼玉県の男性の65歳健康寿命は、18.12年

県衛生研究所によると、令和4年の男性の65歳健康寿命は18.12年でした。

65歳健康寿命は、平成25年に比べ令和4年は1.27年延伸しました。また、65歳平均余命(65歳の人が平均してあと何年生きられるかという期待値)から65歳健康寿命を引いた期間が要介護期間で、令和4年は1.74年でした。

65歳平均余命・65歳健康寿命、要介護期間(男・全県)

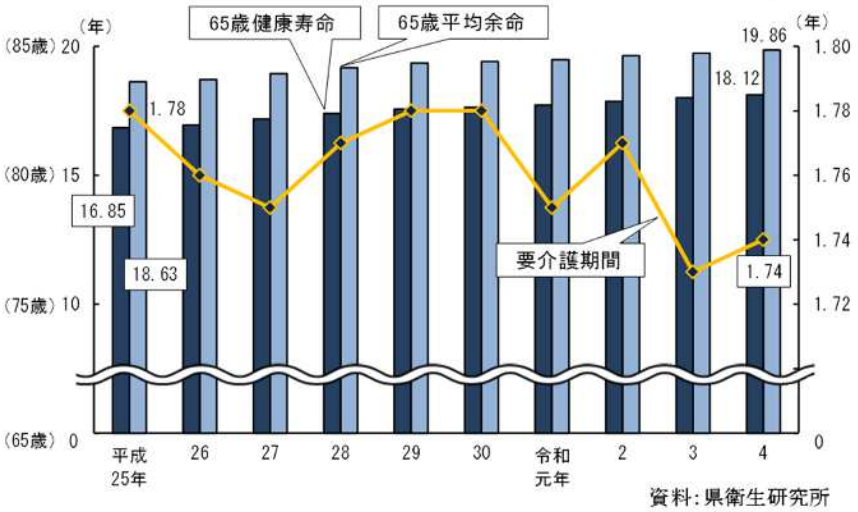

資料:県衛生研究所

65歳健康寿命(男)の分布

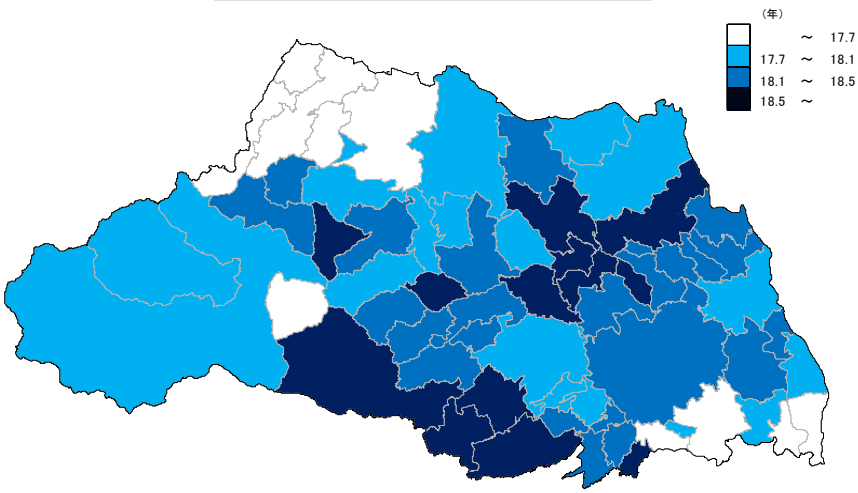

●健康寿命とは

健康上の問題で日常生活が制限されることなく生活できる期間。

埼玉県では、65歳に達した人が、健康で自立した生活を送ることができる期間とし、介護保険制度の「要介護2以上」になるまでの期間を算出している。

※厚生労働省による都道府県別健康寿命とは算出方法が異なる。

22-2 健康寿命（女）

順位	市町村	65歳健康寿命(年)	65歳平均余命(年)
	全　　県	21.03	24.68
1	鳩　山　町	21.87	24.57
2	越　生　町	21.80	25.12
3	入　間　市	21.75	24.88
4	狭　山　市	21.62	24.78
5	和　光　市	21.59	24.93
6	志　木　市	21.56	24.88
7	蕨　　市	21.49	24.85
8	滑　川　町	21.47	24.41
9	上　里　町	21.41	24.08
10	ときがわ町	21.39	24.84
11	飯　能　市	21.37	24.67
12	小　川　町	21.35	24.72
13	北　本　市	21.32	24.54
14	桶　川　市	21.32	24.87
15	所　沢　市	21.29	24.92
16	三　芳　町	21.28	24.94
17	越　谷　市	21.28	24.68
18	鴻　巣　市	21.28	24.94
19	新　座　市	21.27	24.95
20	松　伏　町	21.24	24.65
21	幸　手　市	21.24	24.59
22	鶴ヶ島市	21.24	24.72
23	川　島　町	21.22	24.90
24	朝　霞　市	21.18	24.71
25	長　瀞　町	21.17	24.75
26	皆　野　町	21.17	24.90
27	さいたま市	21.14	24.78
28	東松山市	21.11	24.87
29	白　岡　市	21.08	24.89
30	宮　代　町	21.08	24.87
31	ふじみ野市	21.07	24.74
32	行　田　市	21.04	24.41
33	坂　戸　市	20.99	24.69
34	八　潮　市	20.99	24.49
35	久　喜　市	20.99	24.69
36	本　庄　市	20.98	24.29
37	日　高　市	20.97	24.83
38	毛呂山町	20.92	24.54
39	横　瀬　町	20.89	24.05
40	小鹿野町	20.85	24.69
41	熊　谷　市	20.84	24.43
42	加　須　市	20.84	24.59
43	吉　川　市	20.83	24.51
44	東秩父村	20.83	24.67
45	蓮　田　市	20.83	25.05
46	深　谷　市	20.83	24.50
47	川　越　市	20.82	24.69
48	秩　父　市	20.80	24.49
49	伊　奈　町	20.80	24.51
50	嵐　山　町	20.79	24.61
51	杉　戸　町	20.78	24.76
52	草　加　市	20.77	24.64
53	上　尾　市	20.72	24.80
54	羽　生　市	20.68	24.51
55	三　郷　市	20.62	24.54
56	川　口　市	20.59	24.41
57	吉　見　町	20.58	24.41
58	富士見市	20.55	24.48
59	春日部市	20.55	24.68
60	戸　田　市	20.51	24.38
61	美　里　町	20.47	23.72
62	神　川　町	20.40	23.25
63	寄　居　町	20.35	24.14

令和4年
資料:県衛生研究所

■埼玉県の女性の65歳健康寿命は、21.03年

県衛生研究所によると、令和4年の女性の65歳健康寿命は21.03年でした。

65歳健康寿命は、平成25年に比べ令和4年は1.28年延伸しました。また、65歳平均余命（65歳の人が平均してあと何年生きられるかという期待値）から65歳健康寿命を引いた期間が要介護期間で、令和4年は3.65年でした。

65歳平均余命・65歳健康寿命、要介護期間（女・全県）

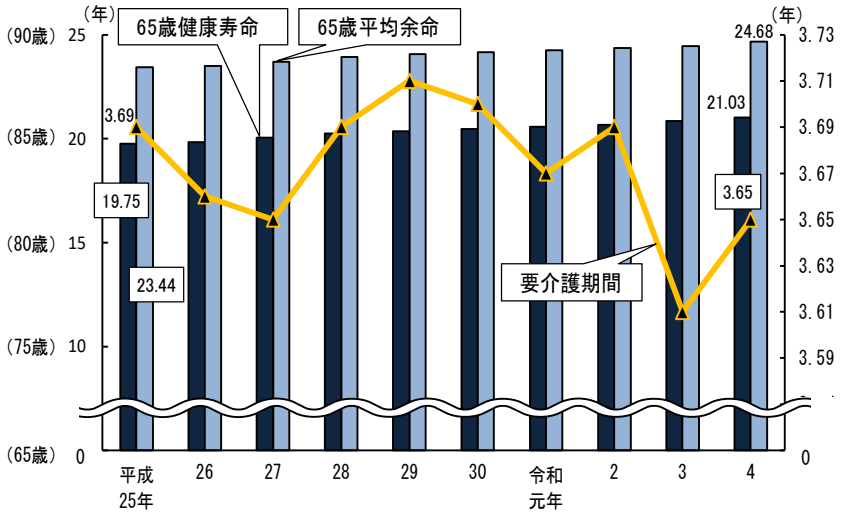

資料:県衛生研究所

65歳健康寿命（女）の分布

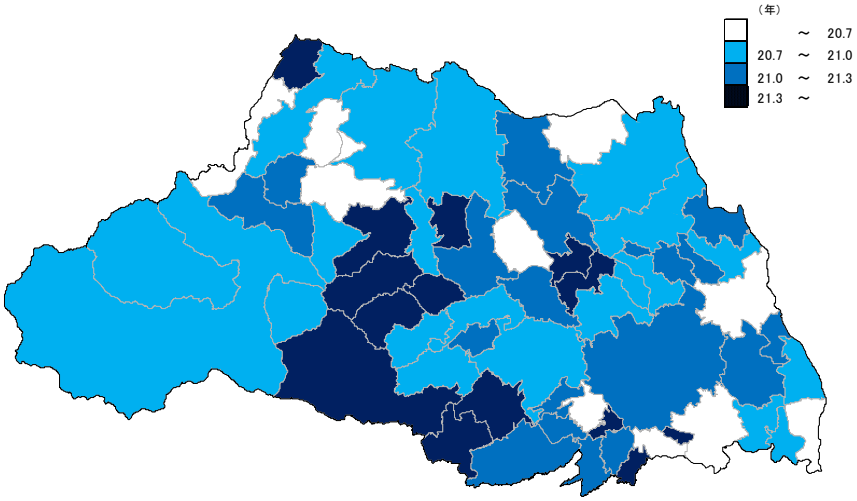

●平均余命とは

ある期間における死亡状況が今後変化しないと仮定したときに、各年齢の人が平均してあと何年生きられるかという期待値。

0歳の平均余命を平均寿命という。