

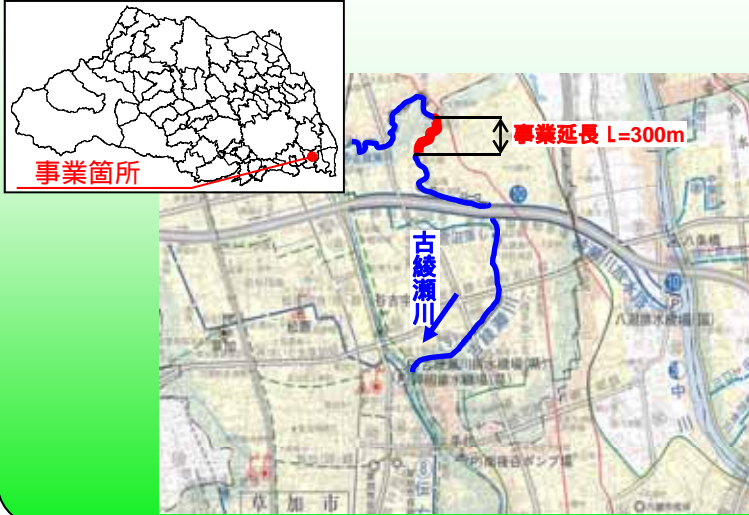


水辺再生100プラン

10 古綾瀬川 / 草加市八幡町



位置図



事業概要

開始年度	平成20年度
事業延長	L=300m
事業内容	遊歩道 L=300m
	芝生広場 L=200m
	植樹帯 一式
	休憩施設 一式

地域の声

朝夕の散策ができるようになった。
桜の名所ができた。

事業経緯

古綾瀬川ワーキング会議
・第1回 (H20.9.1)
・第2回 (H20.10.31)
・工事説明会 (H21.5.25)

測量・設計 (H20.7.24 ~
H20.12.25)

工事 (H21.3.2 ~ H22.3.19)

検討会メンバー

八幡町会、八幡町桜を守る会、草加市、県



地域活動

・川の国応援団美化活動団体が月1回清掃活動を実施

整備の状況



整備前



整備後

雑草で川沿いを歩けない (H19.6撮影)

水辺を散策できるようになった。(H23.3撮影)

整備テーマ
ポイント

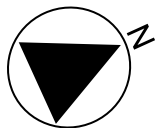
水辺に賑わいの創出

- ポイント①: 水辺を利用しやすい場をつくる
- ポイント②: 自然環境を観察しやすい場をつくる

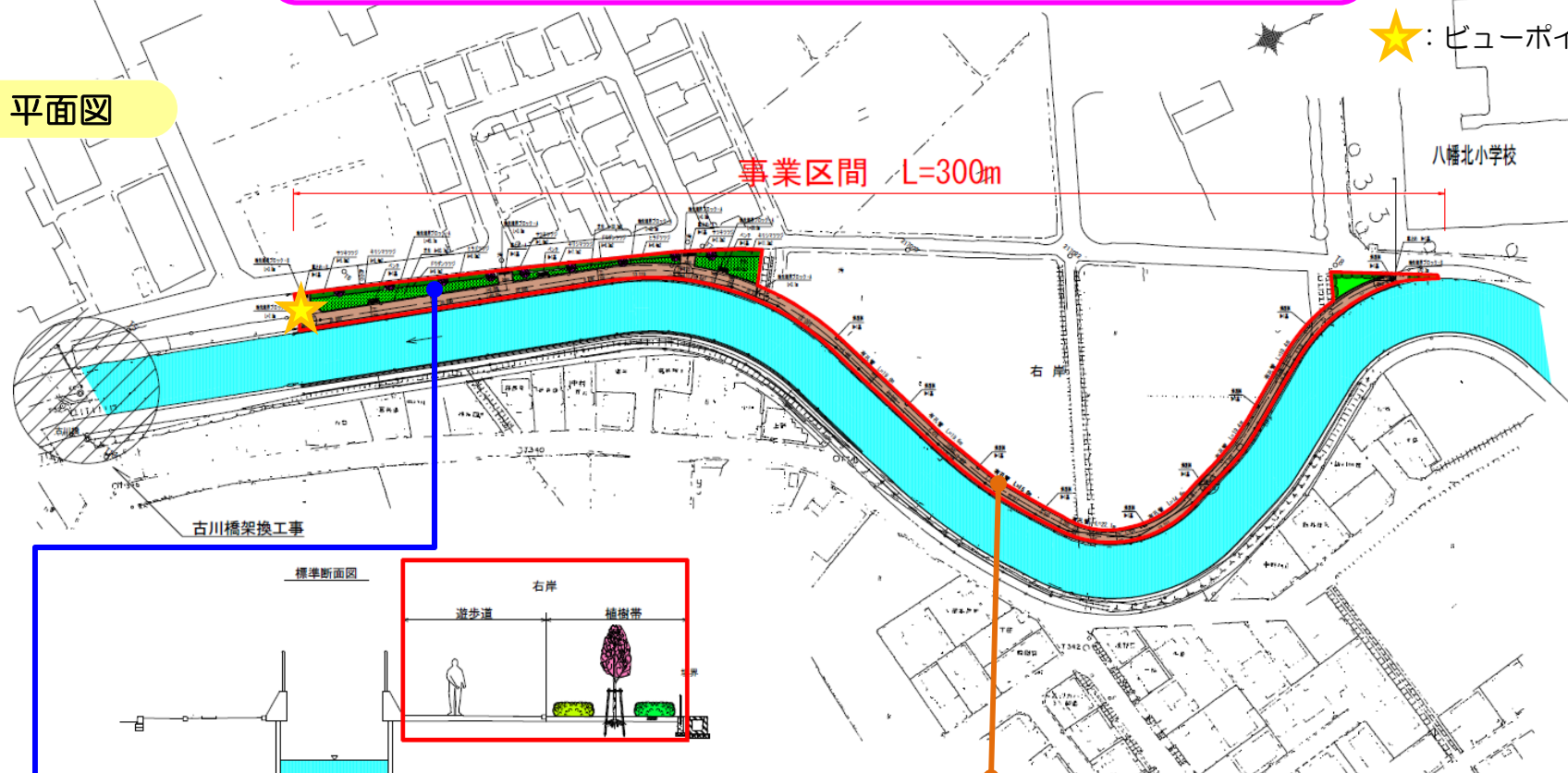
凡例

整備範囲

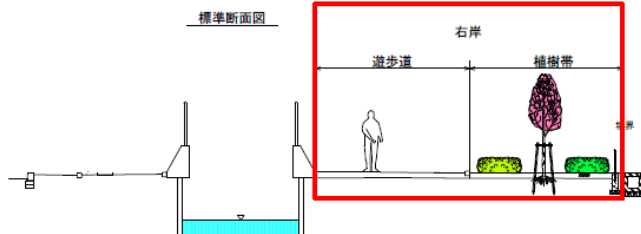
ビューポイント



平面図



標準断面図



水辺を散策できる遊歩道

遊歩道を整備し、安心して川へ近づけるように水辺へのアクセスを確保しました。また、芝生広場、ベンチを整備し、水辺で憩い集えるようにしました。



水辺の生物が観察できる遊歩道

田んぼとの境界はチェーンフェンスとし、田んぼの生物を観察しやすいようにしました。

