

区域指定総括図

地区名：秩父市(旧吉田町1)



群馬県  
藤岡市

一般国道462号

神流湖  
(下久保ダム)

太田部魚つり場

吉田太田部

4-1(築場)

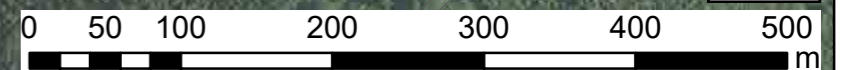
↓ 旧吉田町2

凡例

- 土砂災害警戒区域
- 土砂災害特別警戒区域
- 未指定区域
- 公共的建物
- 建築物

- 急傾斜の崩壊 箇所番号(箇所名)
- 土石流 渓流番号(渓流名)
- 地滑り 箇所番号(箇所名)

1:5,000





# 区域指定総括図

地区名：秩父市(旧吉田町2)



↑ 旧吉田町1

↓ 旧吉田町4

4-1(築場)

11106-II-0273-2(築場-2)

11106-II-0273-1(築場-1)

11106-II-0273-3(築場-3)

11106-II-0273-4(築場-4)

11106-I-0143-2(相見1-2)

11106-I-0143-1(相見1-1)

吉田太田部

旧吉田小学校太田部分校

11106-II-0273-7(築場-7)

11106-II-0273-6(築場-6)

11106-II-0273-5(築場-5)

11106-II-0272(相見2)

11106-I-0143-3(相見1-3)

群馬県  
藤岡市

一般国道462号

神流湖  
(下久保ダム)

一般県道古田藤岡線


児玉郡  
神川町

## 凡例

- 土砂災害警戒区域
- 土砂災害特別警戒区域
- 未指定区域
- 公共的建物
- 建築物

- 急傾斜の崩壊 箇所番号(箇所名)
- 土石流 渓流番号(渓流名)
- 地滑り 箇所番号(箇所名)

1:5,000





# 区域指定総括図

地区名：秩父市(旧吉田町3)



太田部榎尾観光トイレ

11106-I-0141-2(榎尾-2)

児玉郡  
神川町

← 旧吉田町4

11106-I-0141-1(榎尾-1)

吉田太田部


11106-I-0141-3(榎尾-3)

### 凡例

- 土砂災害警戒区域
- 土砂災害特別警戒区域
- 未指定区域
- 公共的建物
- 建築物

- 急傾斜の崩壊 箇所番号(箇所名)
- 土石流 溪流番号(溪流名)
- 地滑り 箇所番号(箇所名)

1:5,000

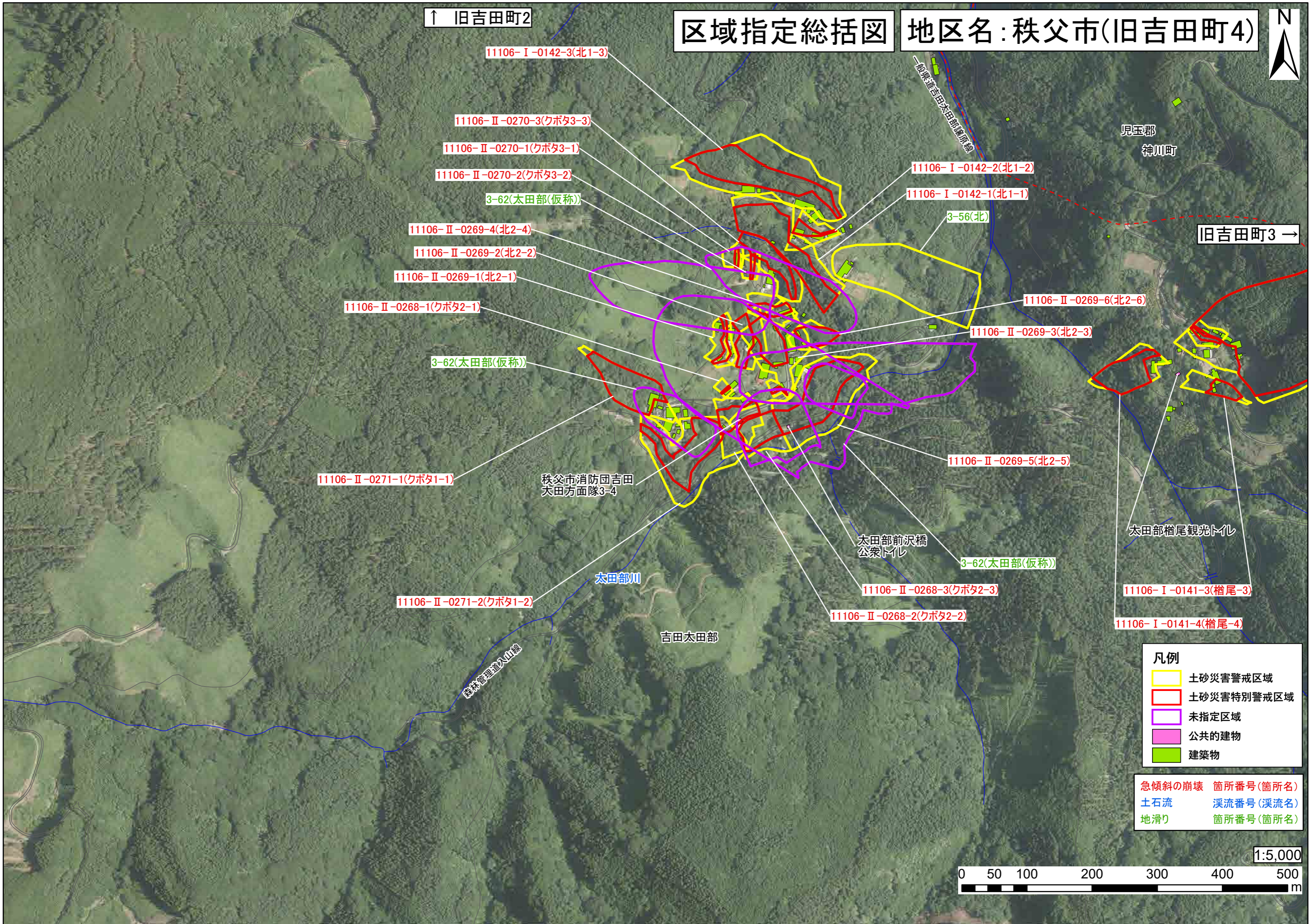


↓ 旧吉田町5



# 区域指定総括図

地区名：秩父市(旧吉田町4)



**凡例**

- 土砂災害警戒区域 (Yellow outline)
- 土砂災害特別警戒区域 (Red outline)
- 未指定区域 (Purple outline)
- 公共的建物 (Pink fill)
- 建築物 (Green fill)

急傾斜の崩壊 箇所番号(箇所名)  
土石流 溪流番号(溪流名)  
地滑り 箇所番号(箇所名)





↑ 旧吉田町3

# 区域指定総括図

地区名：秩父市(旧吉田町5)



吉田太田部

児玉郡

神川町

11106-II-0267(半納4)

吉田石間

成田神社

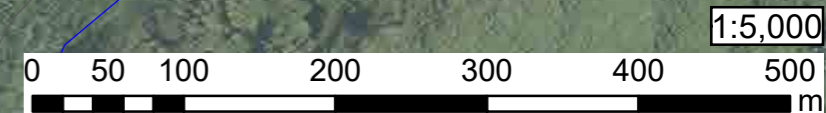
森林管理道半納城峰線

↓ 旧吉田町6

**凡例**

- 土砂災害警戒区域
- 土砂災害特別警戒区域
- 未指定区域
- 公共の建物
- 建築物

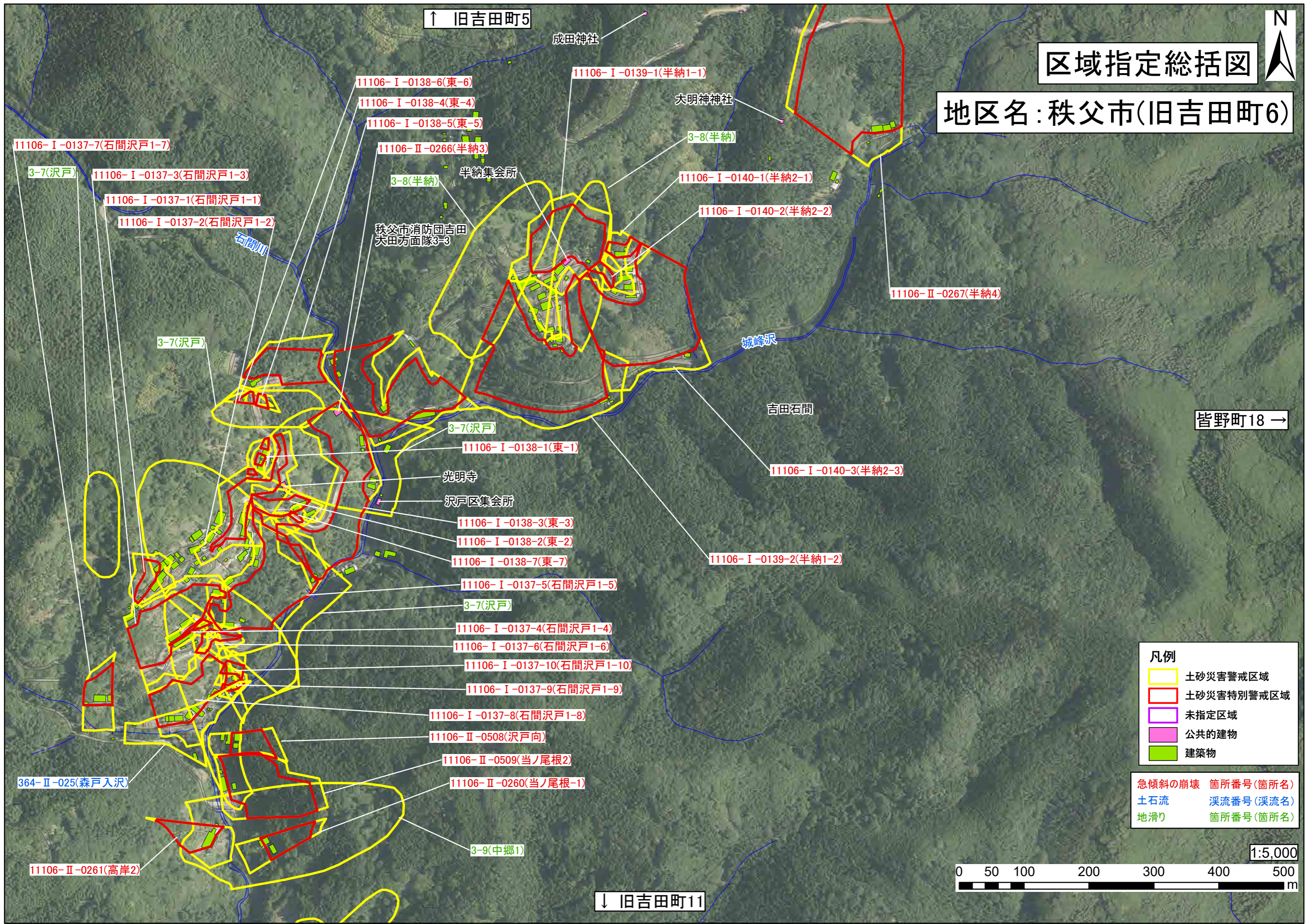
- 急傾斜の崩壊 箇所番号(箇所名)
- 土石流 溪流番号(溪流名)
- 地滑り 箇所番号(箇所名)





# 区域指定総括図

## 地区名：秩父市(旧吉田町6)



↑ 旧吉田町5

成田神社

大明神社

半納集会所

秩父市消防団吉田  
大田方面隊3-3

吉田石間

皆野町18 →

↓ 旧吉田町11

凡例	
	土砂災害警戒区域
	土砂災害特別警戒区域
	未指定区域
	公共の建物
	建築物

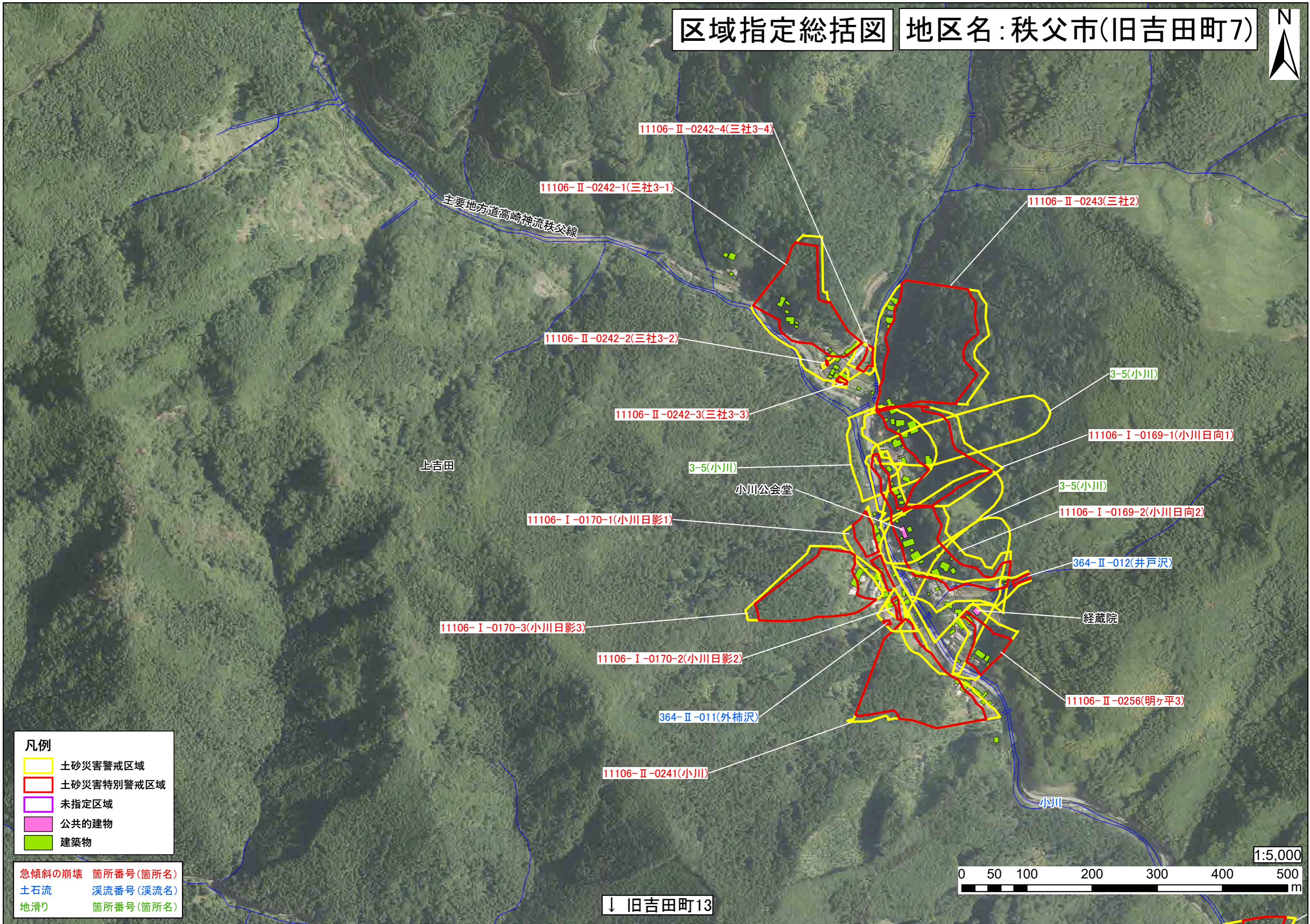
	急傾斜の崩壊	箇所番号(箇所名)
	土石流	溪流番号(溪流名)
	地滑り	箇所番号(箇所名)





# 区域指定総括図

地区名：秩父市(旧吉田町7)



主要地方道高崎神流秩父線

上古田

小川公会堂


経蔵院

小川

↓ 旧吉田町13

- 凡例**
- 土砂災害警戒区域
  - 土砂災害特別警戒区域
  - 未指定区域
  - 公共的建物
  - 建築物

- 急傾斜の崩壊 箇所番号(箇所名)
- 土石流 渓流番号(渓流名)
- 地滑り 箇所番号(箇所名)





区域指定総括図

地区名：秩父市(旧吉田町8)



↑ 皆野町16

下目野沢

皆野町

上目野沢

破風山

秩父市

吉田久長

野巻

← 旧吉田町9  
皆野町24

11106-II-0233-2(藤瀬-2)

364-II-054(八五寺沢)

364-II-053(江義沢)

11106-II-0233-1(藤瀬-1)

頼母沢

11106-II-0533-1(藤瀬2-1)

364-I-026(頼母沢6)

364-II-052(頼母沢1)

11106-II-0533-2(藤瀬2-2)

11106-II-0234-1(頼母沢-1)

念佛堂

↓ 旧吉田町14  
旧秩父市4  
皆野町30

**凡例**

- 土砂災害警戒区域
- 土砂災害特別警戒区域
- 未指定区域
- 公共的建物
- 建築物

急傾斜の崩壊	箇所番号(箇所名)
土石流	渓流番号(渓流名)
地滑り	箇所番号(箇所名)

1:5,000







# 区域指定総括図

地区名：秩父市(旧吉田町9)

↑ 皆野町17

第拾壹区集会所

皆野町  
上目野沢

立沢コミュニティーセンター

一般県道下目野沢東門平吉田線

旧吉田町8 →  
皆野町23

← 旧吉田町10


秩父市  
吉田阿熊

吉田久長

- 凡例**
- 土砂災害警戒区域
  - 土砂災害特別警戒区域
  - 未指定区域
  - 公共の建物
  - 建築物

- 急傾斜の崩壊 箇所番号(箇所名)
- 土石流 溪流番号(溪流名)
- 地滑り 箇所番号(箇所名)

1:5,000



↓ 旧吉田町15

11106-II-0189(川久保1)  
 364-II-040(川久保1)  
 11106-II-0190(川久保2)  
 11106-II-0191(川久保3)  
 364-II-041(川久保2)  
 364-I-021(白岩沢1)  
 11106-II-0186-5(横田倉1-5)  
 11106-II-0187-1(横田倉2-1)  
 11106-II-0186-2(横田倉1-2)  
 11106-II-0187-2(横田倉2-2)  
 11106-II-0186-4(横田倉1-4)  
 11106-II-0186-3(横田倉1-3)  
 11106-II-0186-1(横田倉1-1)  
 11106-II-0185(阿熊松場2)  
 3-15(室久保)  
 3-15(室久保)

阿熊川

白岩沢

一般県道下目野沢東門平吉田線

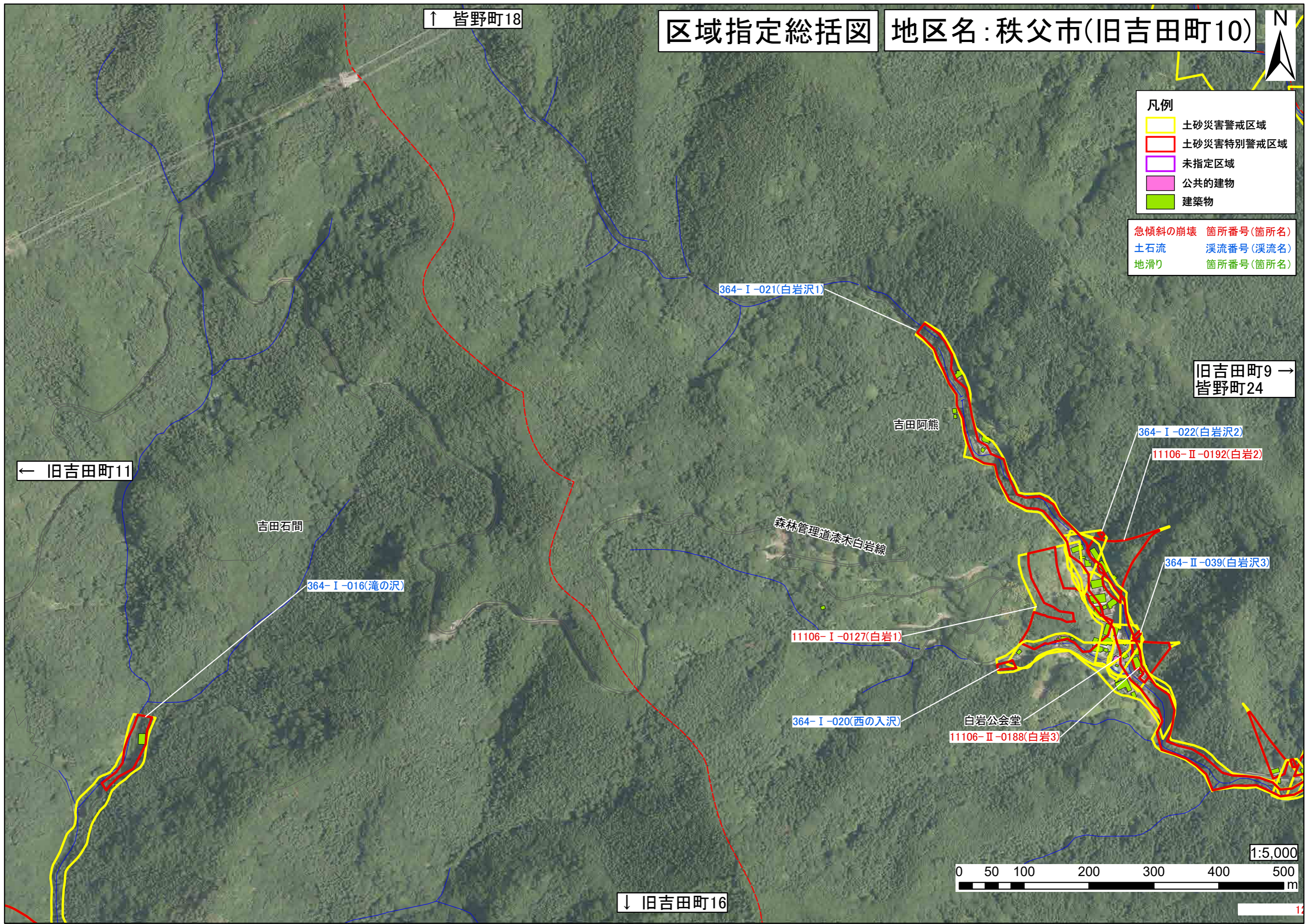


区域指定総括図 地区名：秩父市(旧吉田町10)



- 凡例
- 土砂災害警戒区域
  - 土砂災害特別警戒区域
  - 未指定区域
  - 公共的建物
  - 建築物

- 急傾斜の崩壊 箇所番号(箇所名)
- 土石流 溪流番号(溪流名)
- 地滑り 箇所番号(箇所名)



← 旧吉田町11

↑ 皆野町18

↓ 旧吉田町16

旧吉田町9 →  
皆野町24

吉田石間

吉田阿熊

森林管理道漆木白岩線

白岩公会堂

364-I-016(滝の沢)

364-I-021(白岩沢1)

364-I-022(白岩沢2)

11106-II-0192(白岩2)

364-II-039(白岩沢3)

11106-I-0127(白岩1)

364-I-020(西の入沢)

11106-II-0188(白岩3)



1:5,000

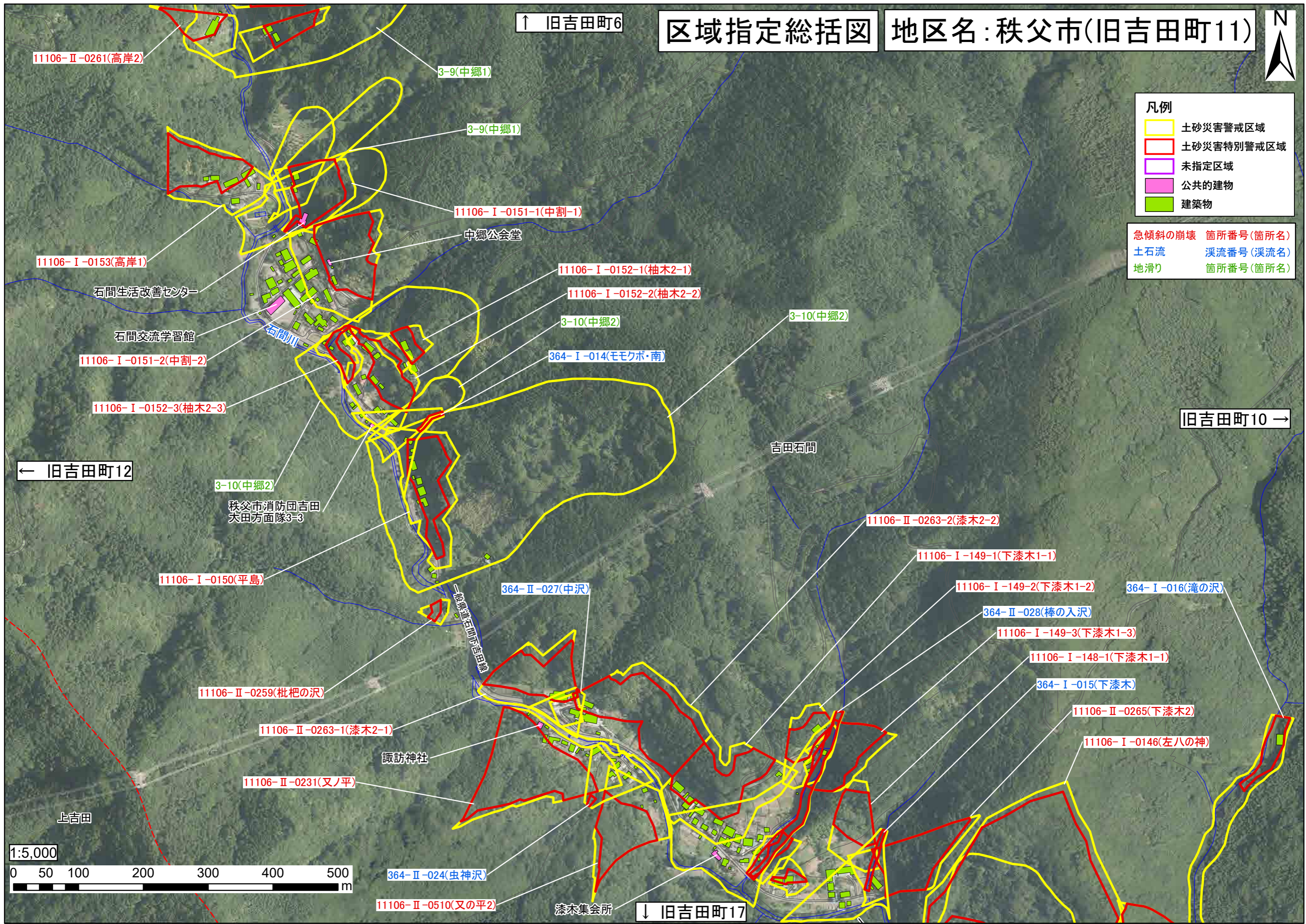


# 区域指定総括図 地区名：秩父市(旧吉田町11)



- 凡例**
- 土砂災害警戒区域
  - 土砂災害特別警戒区域
  - 未指定区域
  - 公共的建物
  - 建築物

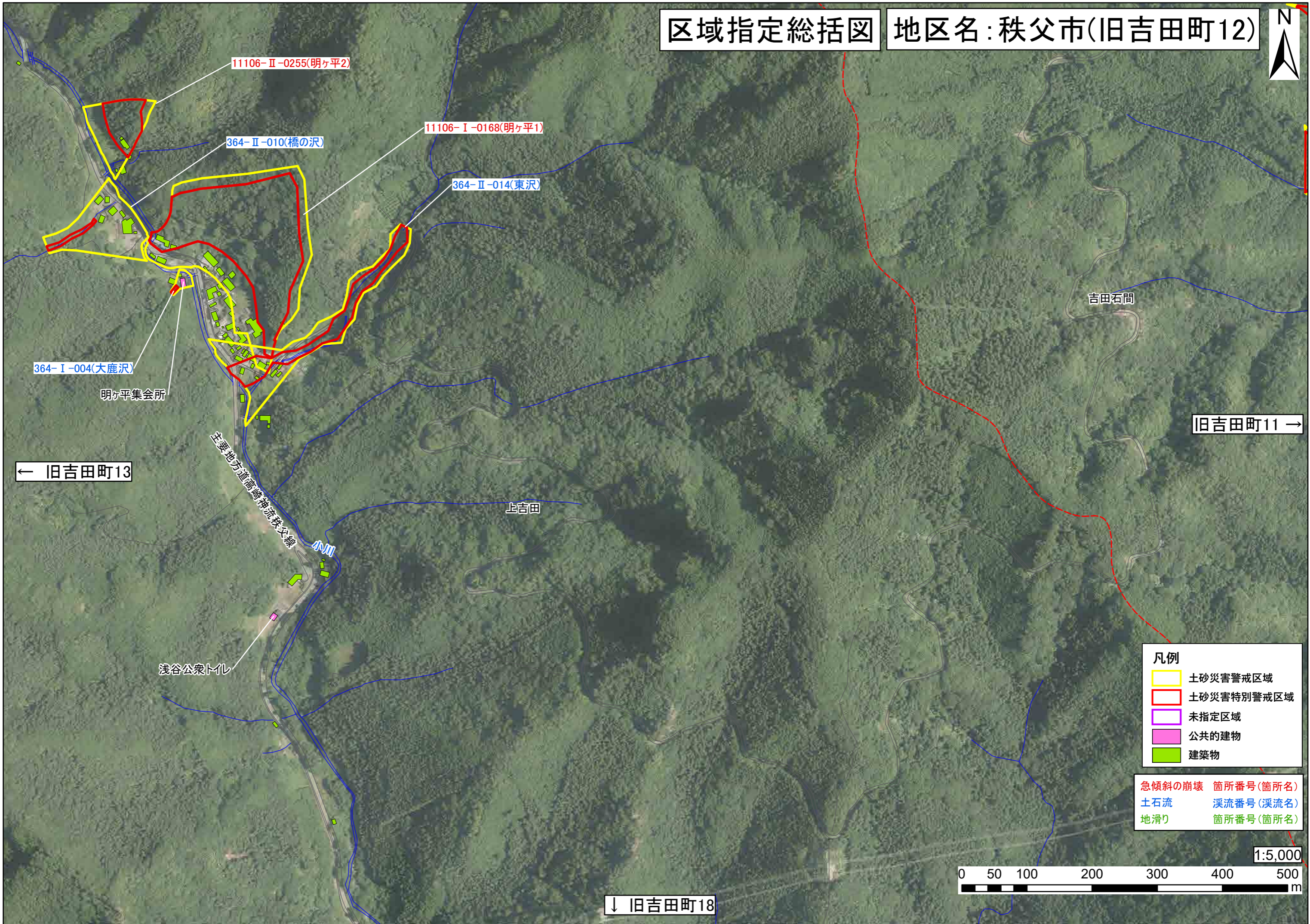
- 急傾斜の崩壊 箇所番号(箇所名)
- 土石流 溪流番号(溪流名)
- 地滑り 箇所番号(箇所名)





区域指定総括図

地区名：秩父市(旧吉田町12)



- 凡例
- 土砂災害警戒区域
  - 土砂災害特別警戒区域
  - 未指定区域
  - 公共的建物
  - 建築物

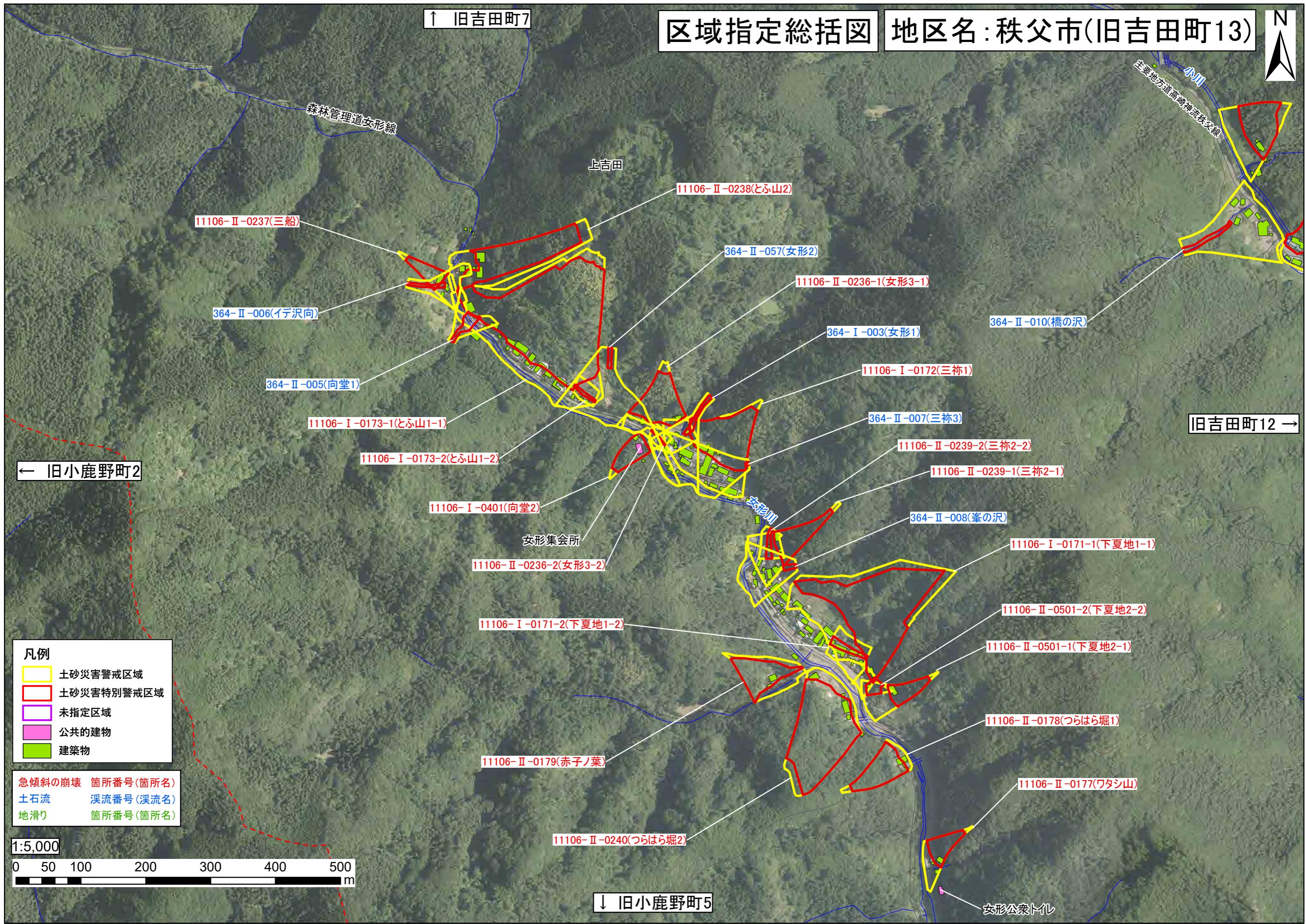
- 急傾斜の崩壊 箇所番号(箇所名)
- 土石流 渓流番号(渓流名)
- 地滑り 箇所番号(箇所名)



↓ 旧吉田町18



区域指定総括図 地区名：秩父市(旧吉田町13)



↑ 旧吉田町7

旧吉田町12 →

← 旧小鹿野町2

↓ 旧小鹿野町5

- 凡例**
- 土砂災害警戒区域
  - 土砂災害特別警戒区域
  - 未指定区域
  - 公共的建物
  - 建築物

- 急傾斜の崩壊 箇所番号(箇所名)
- 土石流 渓流番号(渓流名)
- 地滑り 箇所番号(箇所名)



女形公共トイレ



# 区域指定総括図

## 地区名：秩父市(旧吉田町14)

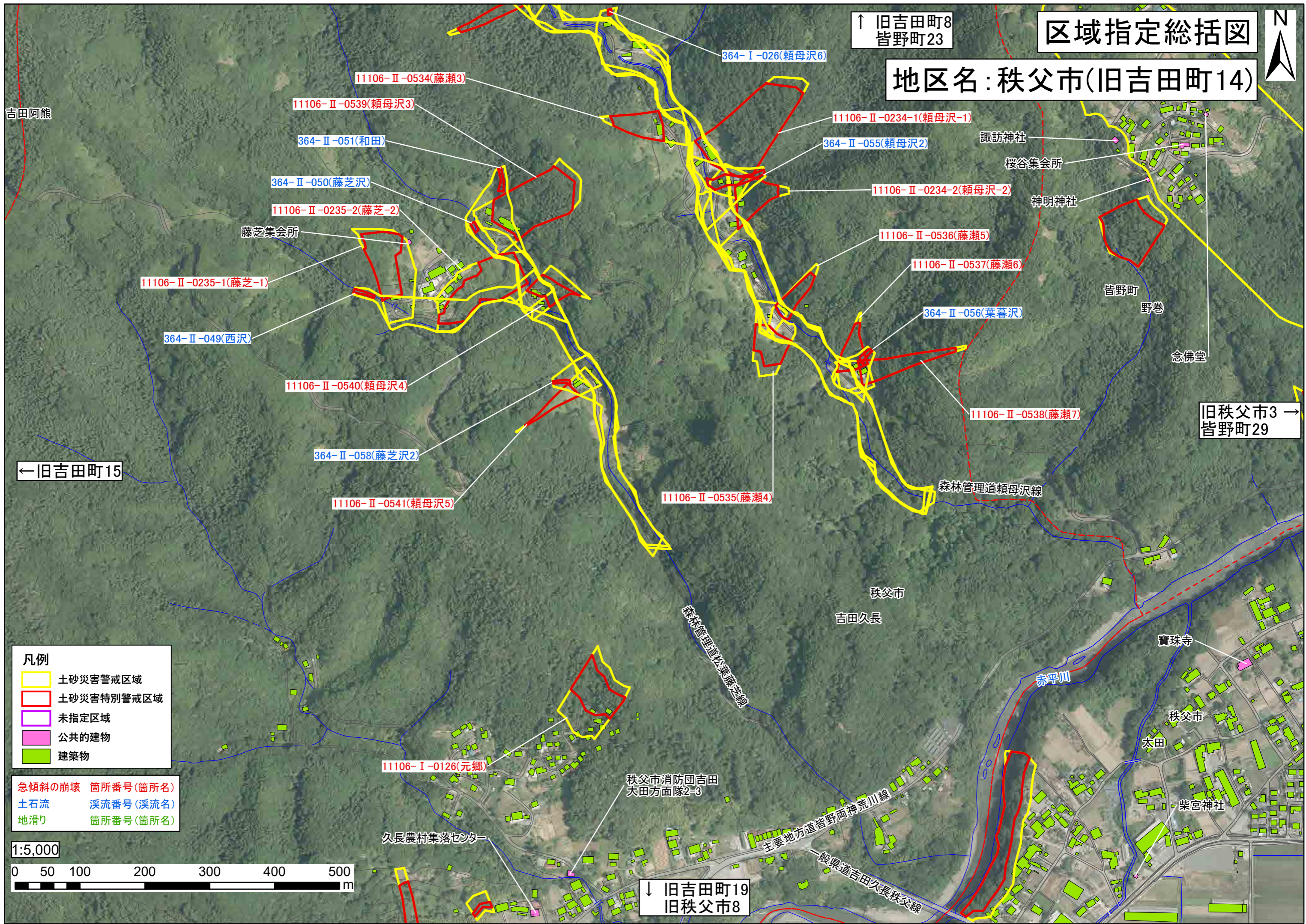


↑ 旧吉田町8  
皆野町23

吉田阿熊

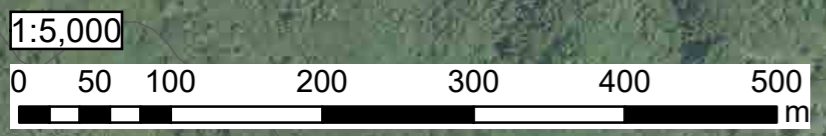
← 旧吉田町15

旧秩父市3 →  
皆野町29



- 凡例**
- 土砂災害警戒区域
  - 土砂災害特別警戒区域
  - 未指定区域
  - 公共的建物
  - 建築物

- 急傾斜の崩壊 箇所番号(箇所名)
- 土石流 渓流番号(渓流名)
- 地滑り 箇所番号(箇所名)



↓ 旧吉田町19  
旧秩父市8



# 区域指定総括図

## 地区名：秩父市(旧吉田町15)

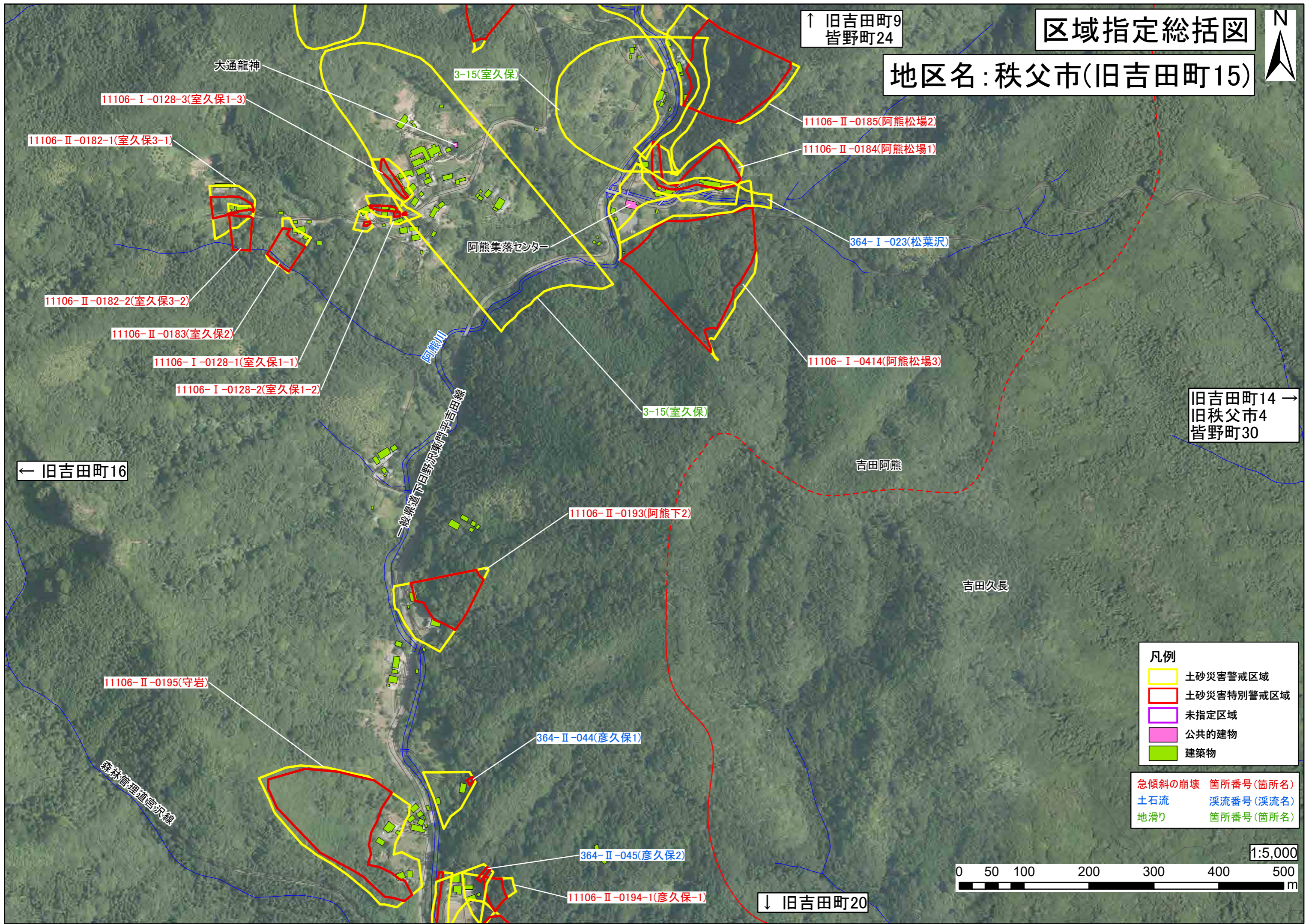


↑ 旧吉田町9  
皆野町24

旧吉田町14 →  
旧秩父市4  
皆野町30


← 旧吉田町16

↓ 旧吉田町20



- 凡例
- 土砂災害警戒区域 (Yellow outline)
  - 土砂災害特別警戒区域 (Red outline)
  - 未指定区域 (Purple outline)
  - 公共の建物 (Pink fill)
  - 建築物 (Green fill)

- 急傾斜の崩壊 箇所番号(箇所名)
- 土石流 渓流番号(渓流名)
- 地滑り 箇所番号(箇所名)





区域指定総括図 地区名：秩父市(旧吉田町16)



↑ 旧吉田町10

旧吉田町15 →

← 旧吉田町17

↓ 旧吉田町21

沢口区民センター

11106-I-0147(沢口1)

吉田石間

吉田阿熊

一般県道石間下吉田線  
石間川

11106-II-0230(半根古)

364-II-029(出入沢)

森林管理道栗野山線

上吉田

下吉田

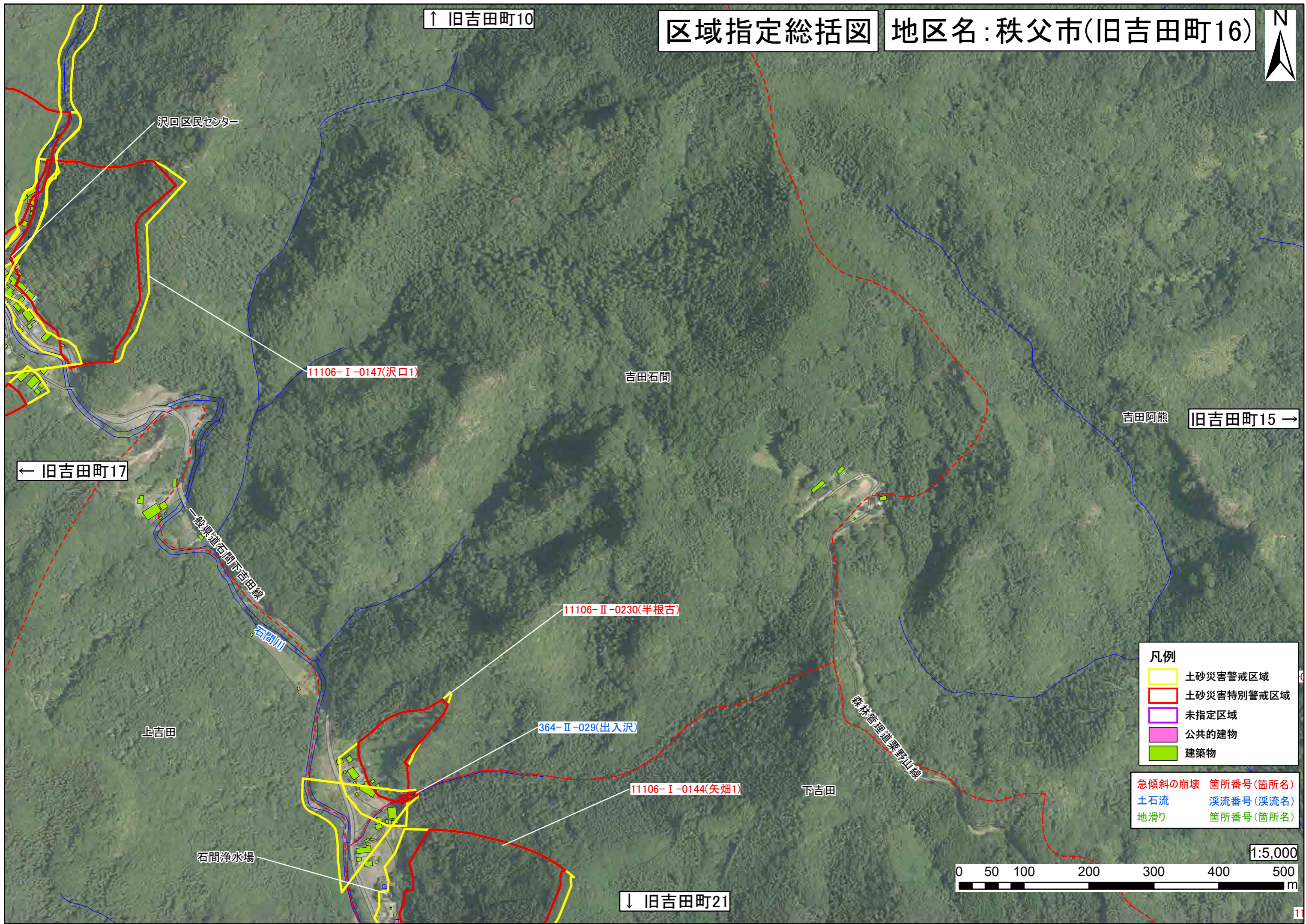

11106-I-0144(矢畑1)

石間浄水場

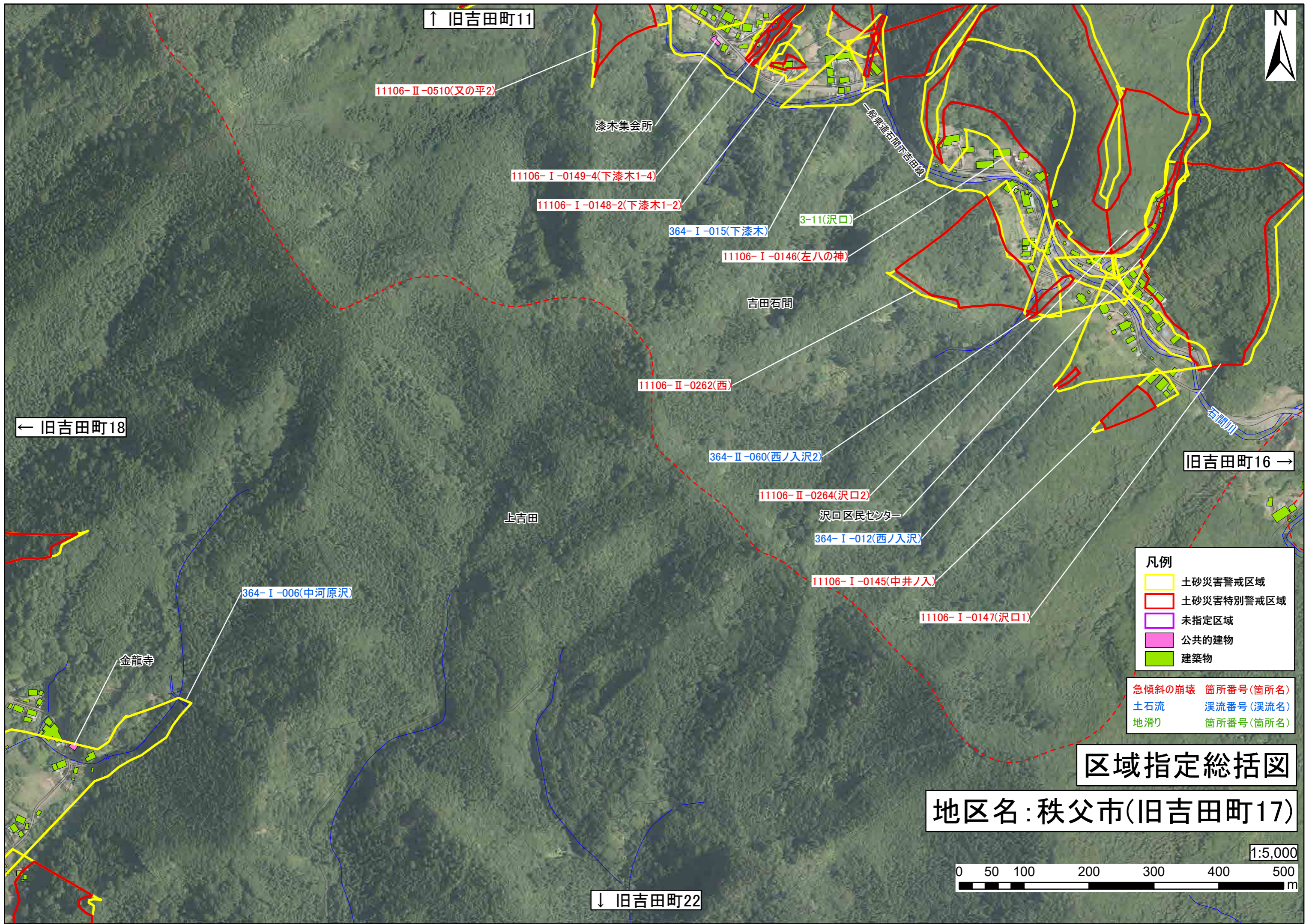
**凡例**

- 土砂災害警戒区域
- 土砂災害特別警戒区域
- 未指定区域
- 公共の建物
- 建築物

急傾斜の崩壊 箇所番号(箇所名)  
 土石流 溪流番号(溪流名)  
 地滑り 箇所番号(箇所名)







↑ 旧吉田町11

11106-II-0510(又の平2)

漆木集会所

11106-I-0149-4(下漆木1-4)

11106-I-0148-2(下漆木1-2)

364-I-015(下漆木)

3-11(沢口)

11106-I-0146(左八の神)

吉田石間

11106-II-0262(西)

364-II-060(西ノ入沢2)

11106-II-0264(沢口2)

沢口区民センター

364-I-012(西ノ入沢)

11106-I-0145(中井ノ入)

11106-I-0147(沢口1)

上吉田

364-I-006(中河原沢)

金龍寺

← 旧吉田町18

旧吉田町16 →

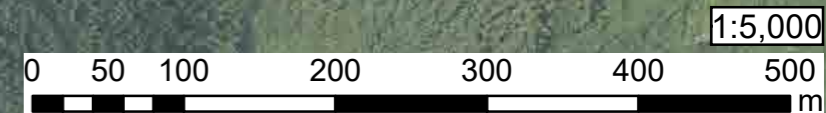
↓ 旧吉田町22

- 凡例
- 土砂災害警戒区域
  - 土砂災害特別警戒区域
  - 未指定区域
  - 公共的建物
  - 建築物

- 急傾斜の崩壊 箇所番号(箇所名)
- 土石流 渓流番号(渓流名)
- 地滑り 箇所番号(箇所名)

### 区域指定総括図

地区名：秩父市(旧吉田町17)



1:5,000



# 区域指定総括図 地区名：秩父市(旧吉田町18)

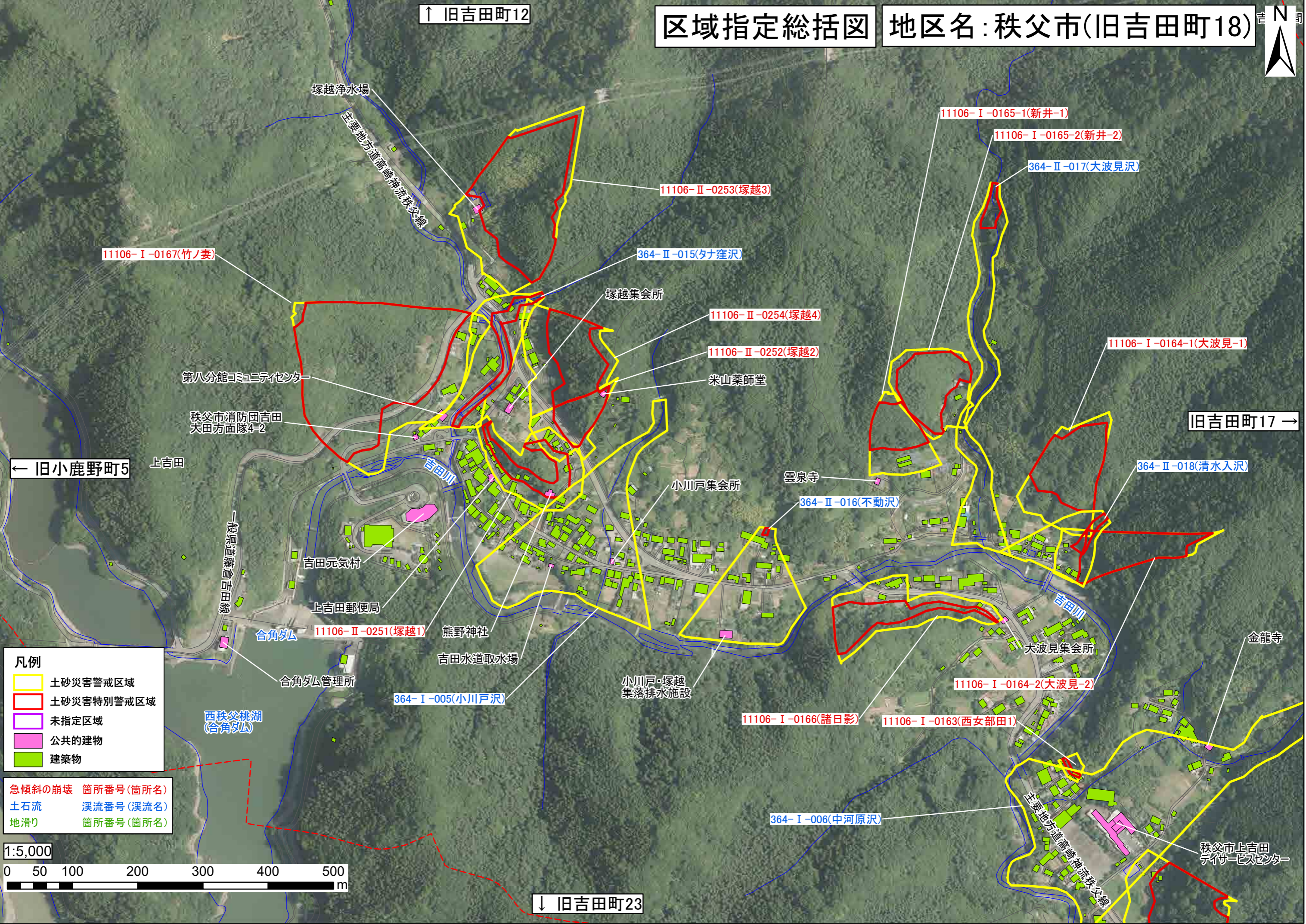


↑ 旧吉田町12

旧吉田町17 →


← 旧小鹿野町5

↓ 旧吉田町23



- 凡例**
- 土砂災害警戒区域
  - 土砂災害特別警戒区域
  - 未指定区域
  - 公共的建物
  - 建築物

- 急傾斜の崩壊 箇所番号(箇所名)
- 土石流 溪流番号(溪流名)
- 地滑り 箇所番号(箇所名)





**凡例**

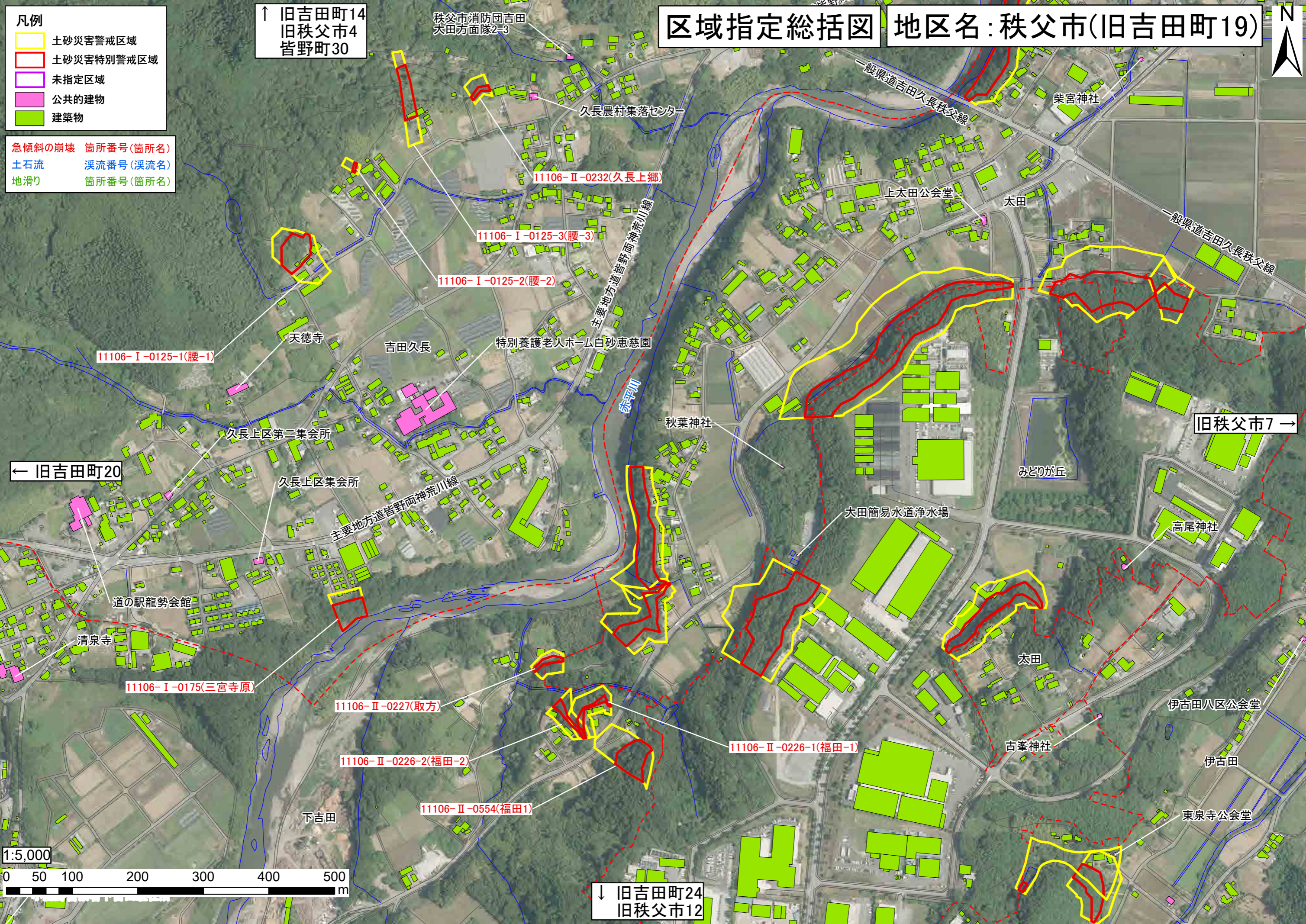
- 土砂災害警戒区域
- 土砂災害特別警戒区域
- 未指定区域
- 公共的建物
- 建築物

急傾斜の崩壊 箇所番号(箇所名)  
 土石流 溪流番号(溪流名)  
 地滑り 箇所番号(箇所名)

**区域指定総括図** 地区名: 秩父市(旧吉田町19)



↑ 旧吉田町14  
 旧秩父市4  
 皆野町30



← 旧吉田町20

旧秩父市7 →

↓ 旧吉田町24  
 旧秩父市12





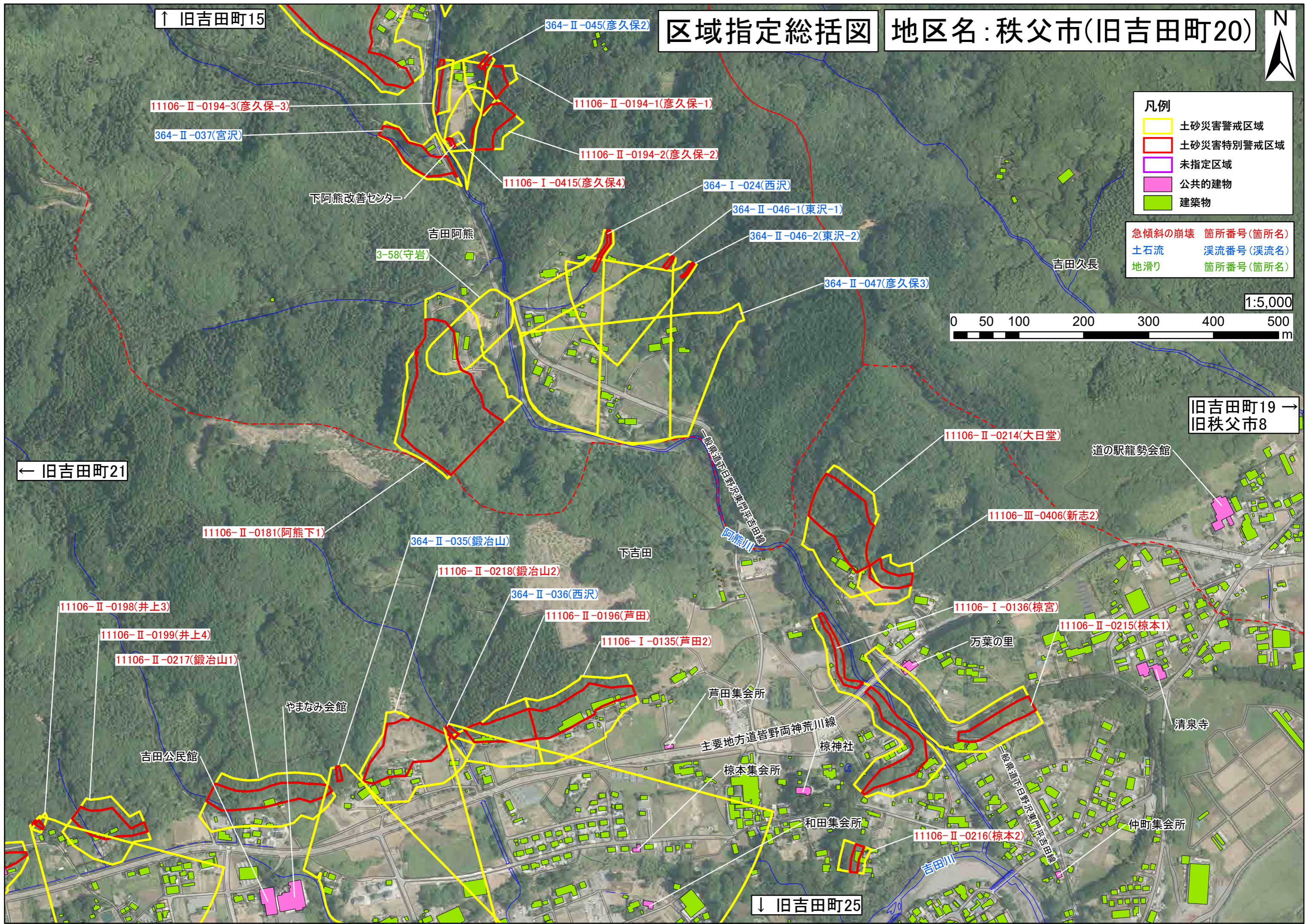
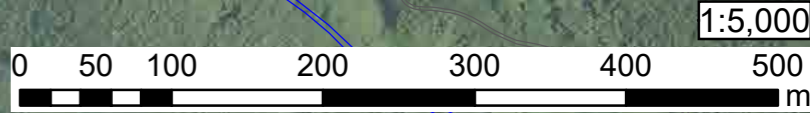
# 区域指定総括図

地区名：秩父市(旧吉田町20)



- 凡例
- 土砂災害警戒区域 (Yellow outline)
  - 土砂災害特別警戒区域 (Red outline)
  - 未指定区域 (Purple outline)
  - 公共的建物 (Pink fill)
  - 建築物 (Green fill)

- 急傾斜の崩壊 箇所番号(箇所名)  
土石流 渓流番号(渓流名)  
地滑り 箇所番号(箇所名)



↑ 旧吉田町15

11106-II-0194-3(彦久保-3)

364-II-037(宮沢)

364-II-045(彦久保2)

11106-II-0194-1(彦久保-1)

11106-II-0194-2(彦久保-2)

11106-I-0415(彦久保4)

364-I-024(西沢)

364-II-046-1(東沢-1)

364-II-046-2(東沢-2)

364-II-047(彦久保3)

下阿熊改善センター

吉田阿熊

3-58(守岩)

吉田久長

1:5,000

0 50 100 200 300 400 500 m

← 旧吉田町21

旧吉田町19 →  
旧秩父市8

11106-II-0181(阿熊下1)

364-II-035(鍛冶山)

11106-II-0218(鍛冶山2)

364-II-036(西沢)

11106-II-0196(芦田)

11106-I-0135(芦田2)

11106-II-0214(大日堂)

11106-III-0406(新志2)

道の駅龍勢会館

11106-II-0198(井上3)

11106-II-0199(井上4)

11106-II-0217(鍛冶山1)

やまなみ会館

吉田公民館

下吉田

阿熊川

11106-I-0136(椋宮)

11106-II-0215(椋本1)

万葉の里

清泉寺

芦田集会所

主要地方道皆野両神荒川線

椋神社

椋本集会所

和集会所

11106-II-0216(椋本2)

仲町集会所

↓ 旧吉田町25

吉田川

一般県道内日野沢東門平吉田線

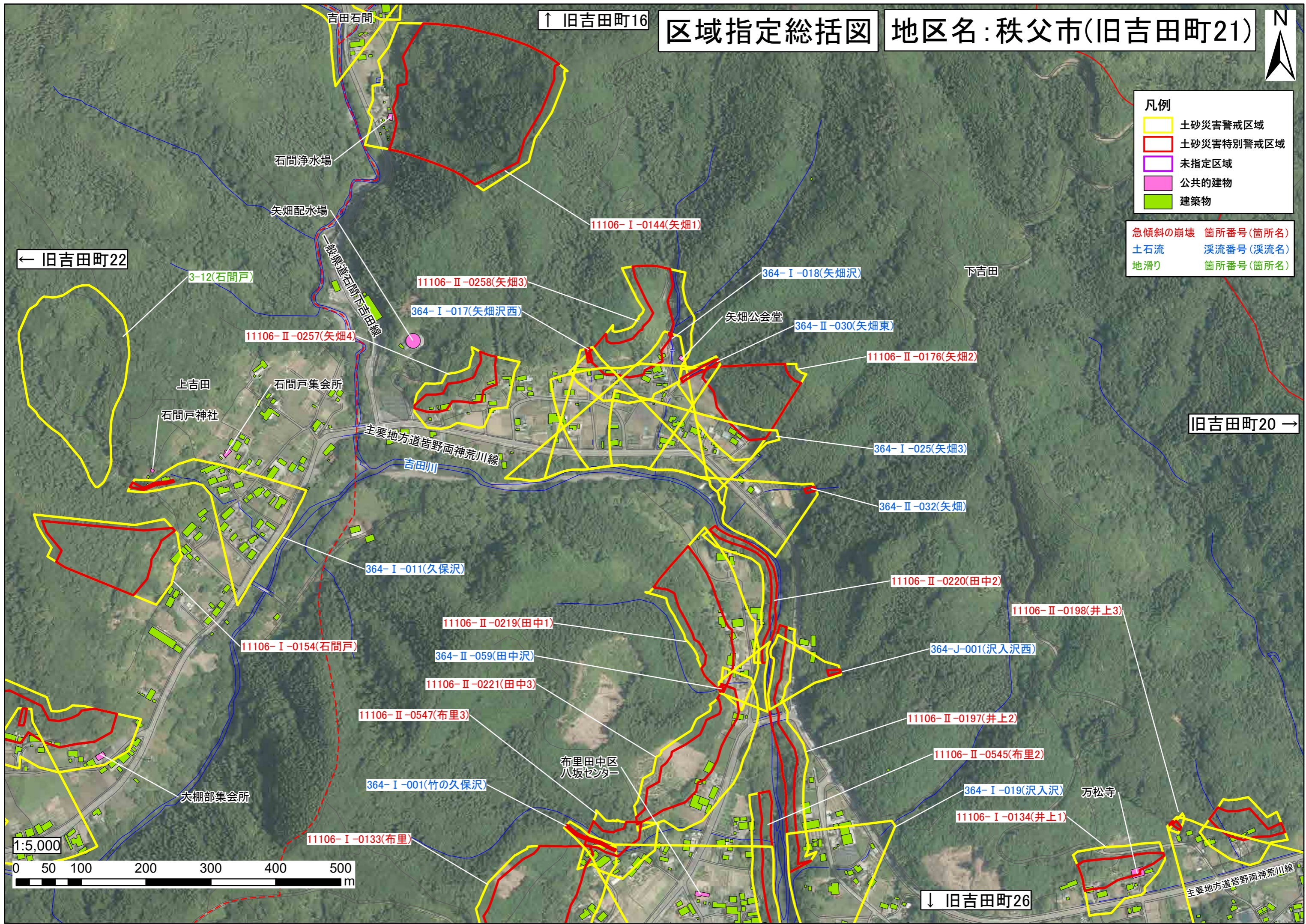


区域指定総括図 地区名：秩父市(旧吉田町21)



- 凡例
- 土砂災害警戒区域
  - 土砂災害特別警戒区域
  - 未指定区域
  - 公共的建物
  - 建築物

- 急傾斜の崩壊 箇所番号(箇所名)
- 土石流 渓流番号(渓流名)
- 地滑り 箇所番号(箇所名)



← 旧吉田町22

↑ 旧吉田町16

旧吉田町20 →

↓ 旧吉田町26





# 区域指定総括図 地区名: 秩父市(旧吉田町22)

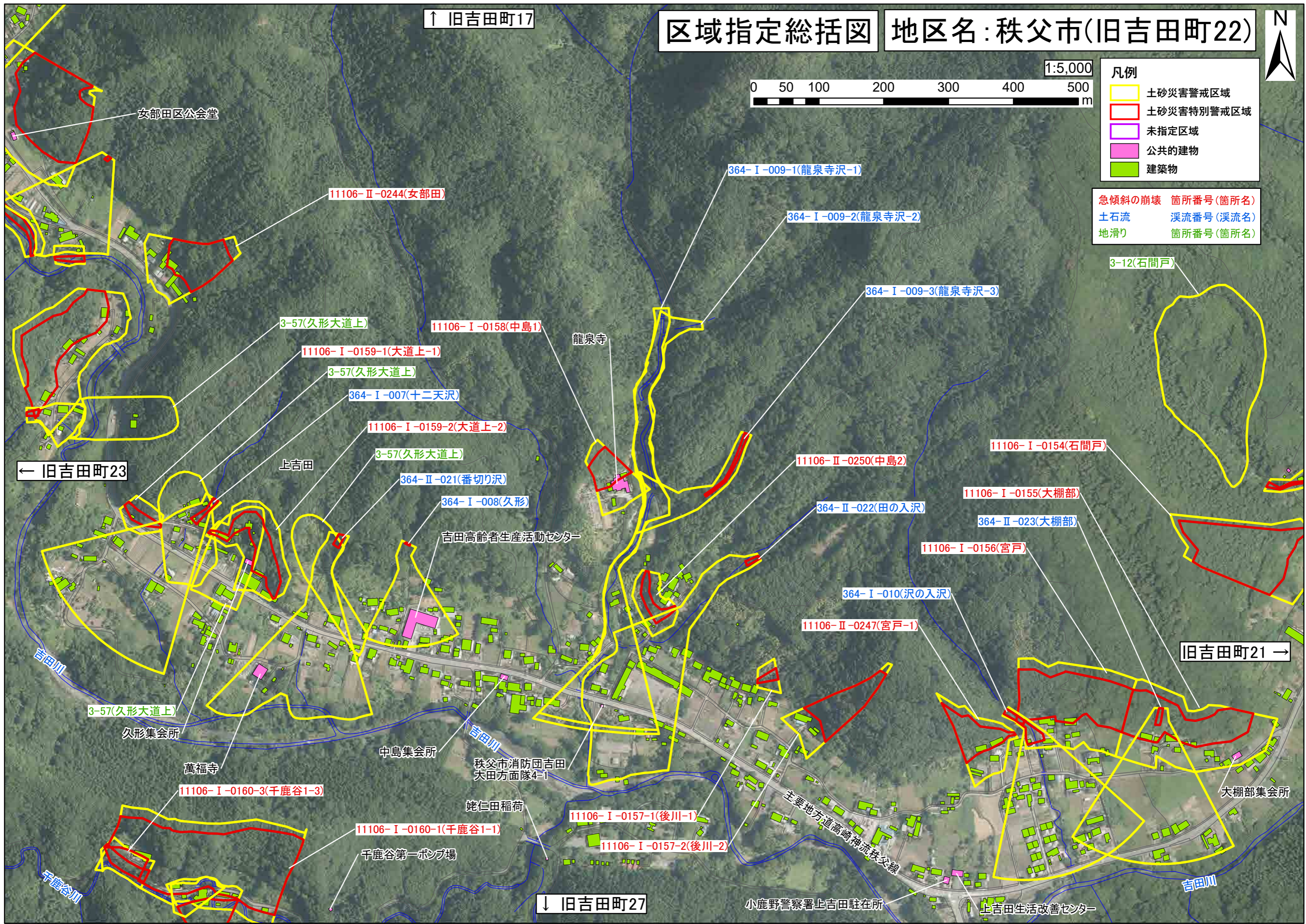


1:5,000



- 凡例**
- 土砂災害警戒区域
  - 土砂災害特別警戒区域
  - 未指定区域
  - 公共的建物
  - 建築物

- 急傾斜の崩壊 箇所番号(箇所名)  
 土石流 溪流番号(溪流名)  
 地滑り 箇所番号(箇所名)



↑ 旧吉田町17

← 旧吉田町23

旧吉田町21 →

↓ 旧吉田町27

女部田区公会堂

11106-II-0244(女部田)

364-I-009-1(龍泉寺沢-1)

364-I-009-2(龍泉寺沢-2)

364-I-009-3(龍泉寺沢-3)

3-12(石間戸)

3-57(久形大道上)

11106-I-0158(中島1)

龍泉寺

11106-I-0159-1(大道上-1)

3-57(久形大道上)

364-I-007(十二天沢)

11106-I-0159-2(大道上-2)

3-57(久形大道上)

364-II-021(番切り沢)

364-I-008(久形)

吉田高齢者生産活動センター

11106-II-0250(中島2)

364-II-022(田の入沢)

11106-I-0155(大棚部)

364-II-023(大棚部)

11106-I-0156(宮戸)

364-I-010(沢の入沢)

11106-II-0247(宮戸-1)

3-57(久形大道上)

久形集会所

萬福寺

11106-I-0160-3(千鹿谷1-3)

中島集会所

秩父市消防団吉田  
大田方面隊4-1

11106-I-0160-1(千鹿谷1-1)

千鹿谷第一ポンプ場

姥仁田稲荷

11106-I-0157-1(後川-1)

11106-I-0157-2(後川-2)

主要地方道高崎神流秩父線

大棚部集会所

小鹿野警察署上吉田駐在所

上吉田生活改善センター

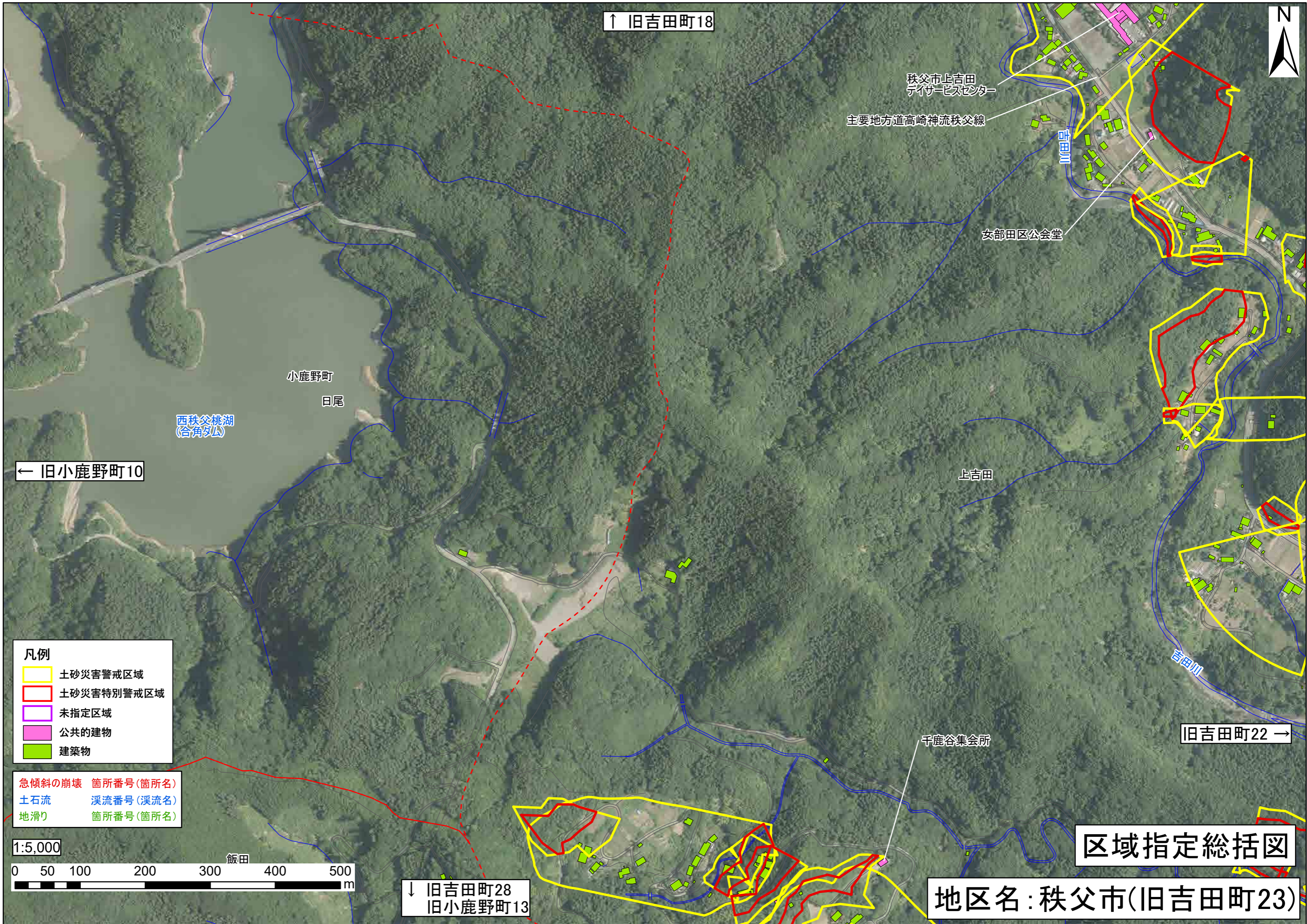
吉田川

吉田川

千鹿谷川

吉田川







区域指定総括図 地区名：秩父市(旧吉田町24)

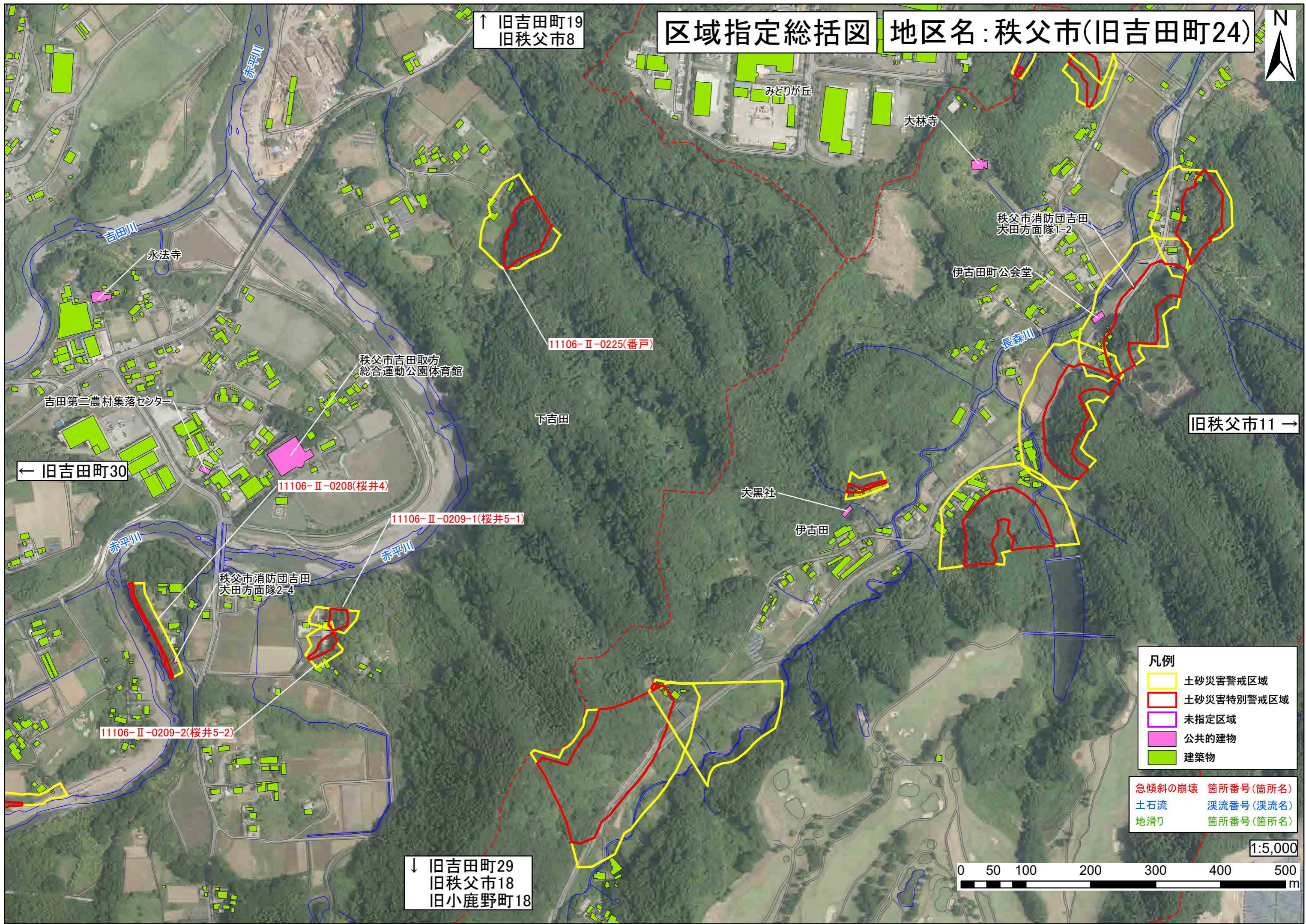


↑ 旧吉田町19  
旧秩父市8

旧秩父市11 →

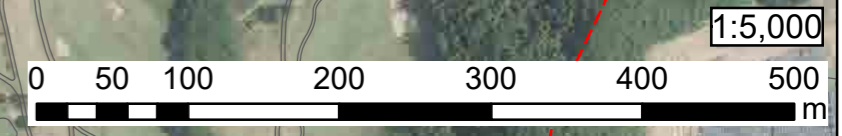
← 旧吉田町30

↓ 旧吉田町29  
旧秩父市18  
旧小鹿野町18



- 凡例
- 土砂災害警戒区域
  - 土砂災害特別警戒区域
  - 未指定区域
  - 公共的建物
  - 建築物

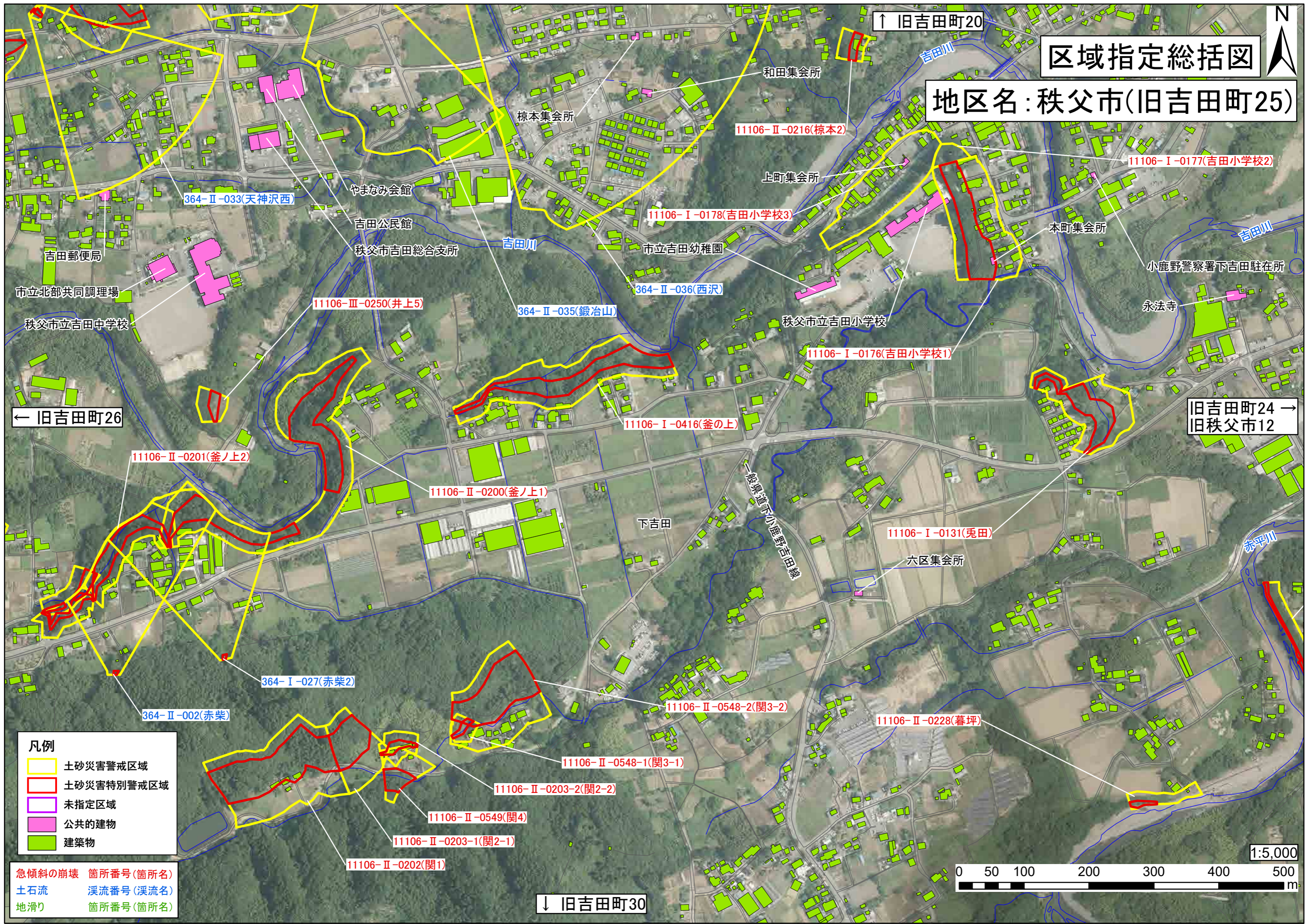
- 急傾斜の崩壊 箇所番号(箇所名)
- 土石流 溪流番号(溪流名)
- 地滑り 箇所番号(箇所名)





# 区域指定総括図

## 地区名：秩父市(旧吉田町25)



← 旧吉田町26

旧吉田町24 →  
旧秩父市12

↑ 旧吉田町20

↓ 旧吉田町30

- 凡例**
- 土砂災害警戒区域 (Yellow outline)
  - 土砂災害特別警戒区域 (Red outline)
  - 未指定区域 (White)
  - 公共の建物 (Pink)
  - 建築物 (Green)

- 急傾斜の崩壊 箇所番号(箇所名)
- 土石流 渓流番号(渓流名)
- 地滑り 箇所番号(箇所名)

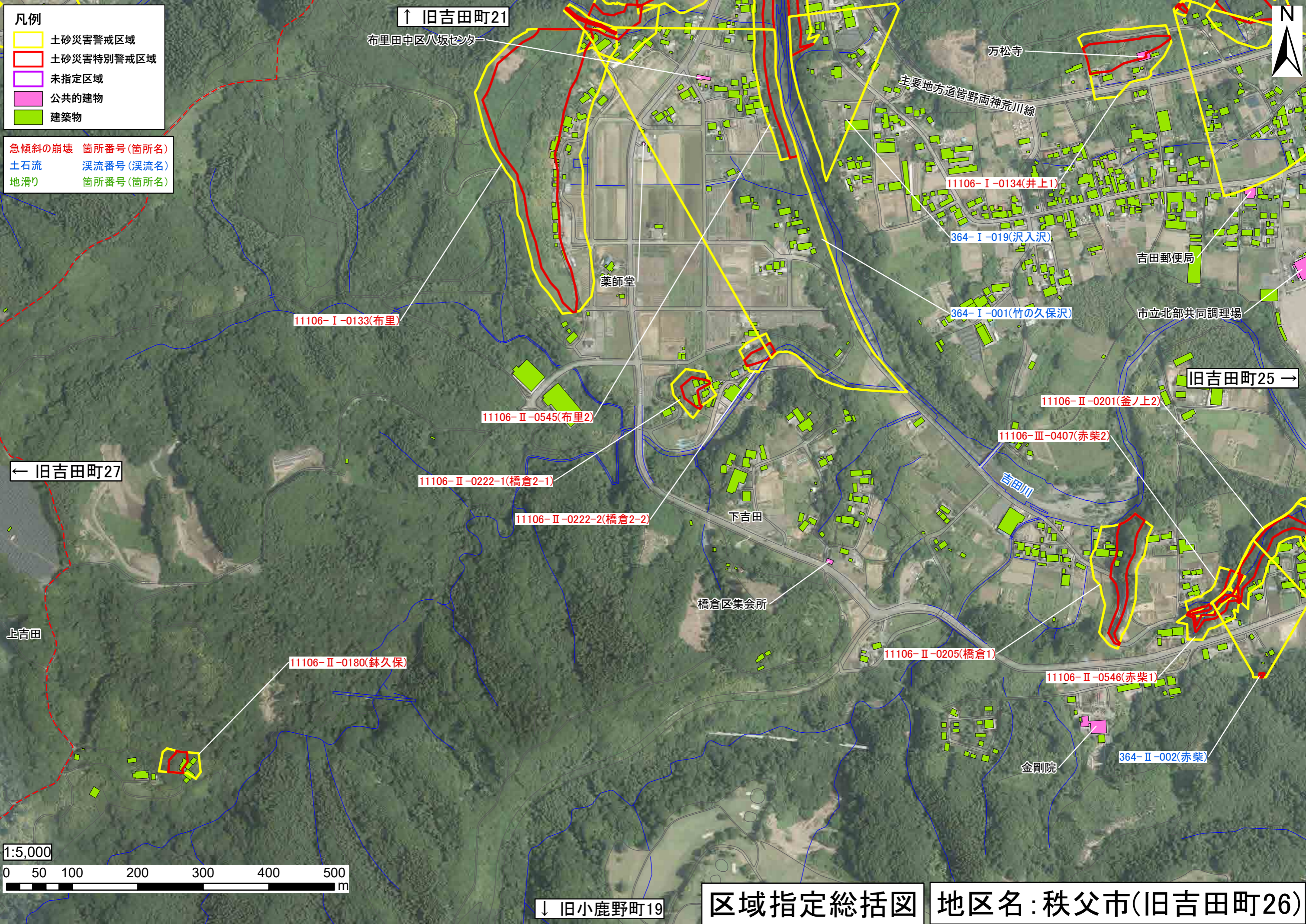
1:5,000





- 凡例**
- 土砂災害警戒区域
  - 土砂災害特別警戒区域
  - 未指定区域
  - 公共的建物
  - 建築物

- 急傾斜の崩壊 箇所番号(箇所名)
- 土石流 溪流番号(溪流名)
- 地滑り 箇所番号(箇所名)




↑ 旧吉田町21

← 旧吉田町27

↓ 旧小鹿野町19

旧吉田町25 →



**区域指定総括図** 地区名：秩父市(旧吉田町26)

布里田中区八坂センター

万松寺

主要地方道皆野両神荒川線

薬師堂

吉田郵便局

市立北部共同調理場

下吉田

橋倉区集会所

金剛院

11106-I-0134(井上1)

364-I-019(沢入沢)

364-I-001(竹の久保沢)

11106-I-0133(布里)

11106-II-0545(布里2)

11106-II-0201(釜ノ上2)

11106-III-0407(赤柴2)

11106-II-0222-1(橋倉2-1)

11106-II-0222-2(橋倉2-2)

11106-II-0205(橋倉1)

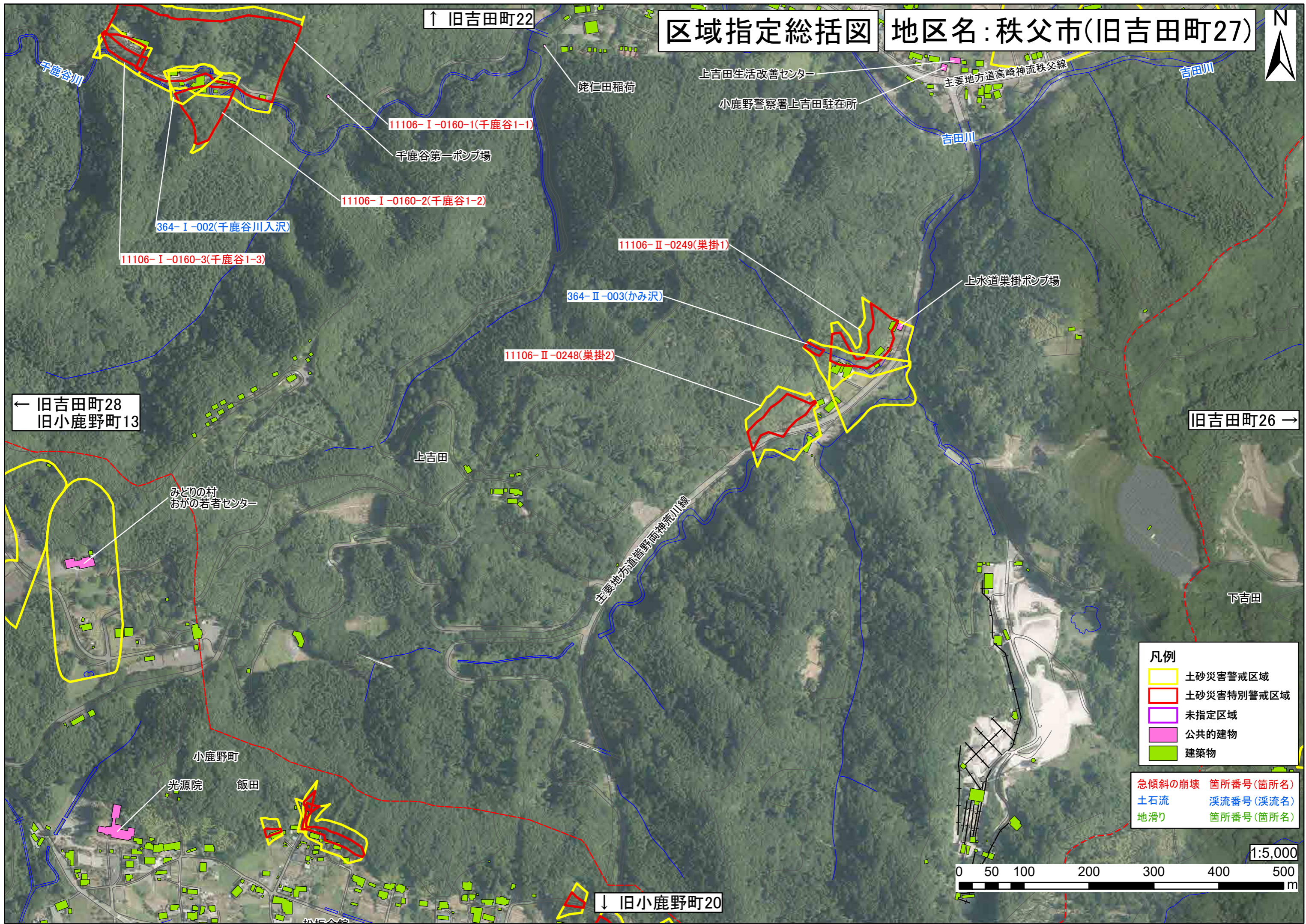
11106-II-0180(鉢久保)

11106-II-0546(赤柴1)

364-II-002(赤柴)



# 区域指定総括図 地区名：秩父市(旧吉田町27)



↑ 旧吉田町22

← 旧吉田町28  
旧小鹿野町13

旧吉田町26 →

↓ 旧小鹿野町20

11106-I-0160-1(千鹿谷1-1)

11106-I-0160-2(千鹿谷1-2)

364-I-002(千鹿谷川入沢)

11106-I-0160-3(千鹿谷1-3)

11106-II-0249(巣掛1)

364-II-003(かみ沢)

11106-II-0248(巣掛2)

**凡例**

<span style="border: 1px solid yellow; display: inline-block; width: 10px; height: 10px;"></span>	土砂災害警戒区域
<span style="border: 1px solid red; display: inline-block; width: 10px; height: 10px;"></span>	土砂災害特別警戒区域
<span style="border: 1px solid purple; display: inline-block; width: 10px; height: 10px;"></span>	未指定区域
<span style="background-color: pink; display: inline-block; width: 10px; height: 10px;"></span>	公共の建物
<span style="background-color: lightgreen; display: inline-block; width: 10px; height: 10px;"></span>	建築物

<span style="color: red;">—</span>	急傾斜の崩壊	箇所番号(箇所名)
<span style="color: blue;">—</span>	土石流	溪流番号(溪流名)
<span style="color: green;">—</span>	地滑り	箇所番号(箇所名)



主要地方道皆野両神流川線

主要地方道高崎神流秩父線

上吉田生活改善センター

小鹿野警察署上吉田駐在所

姥仁田稲荷

上水道巣掛ポンプ場

上吉田

下吉田

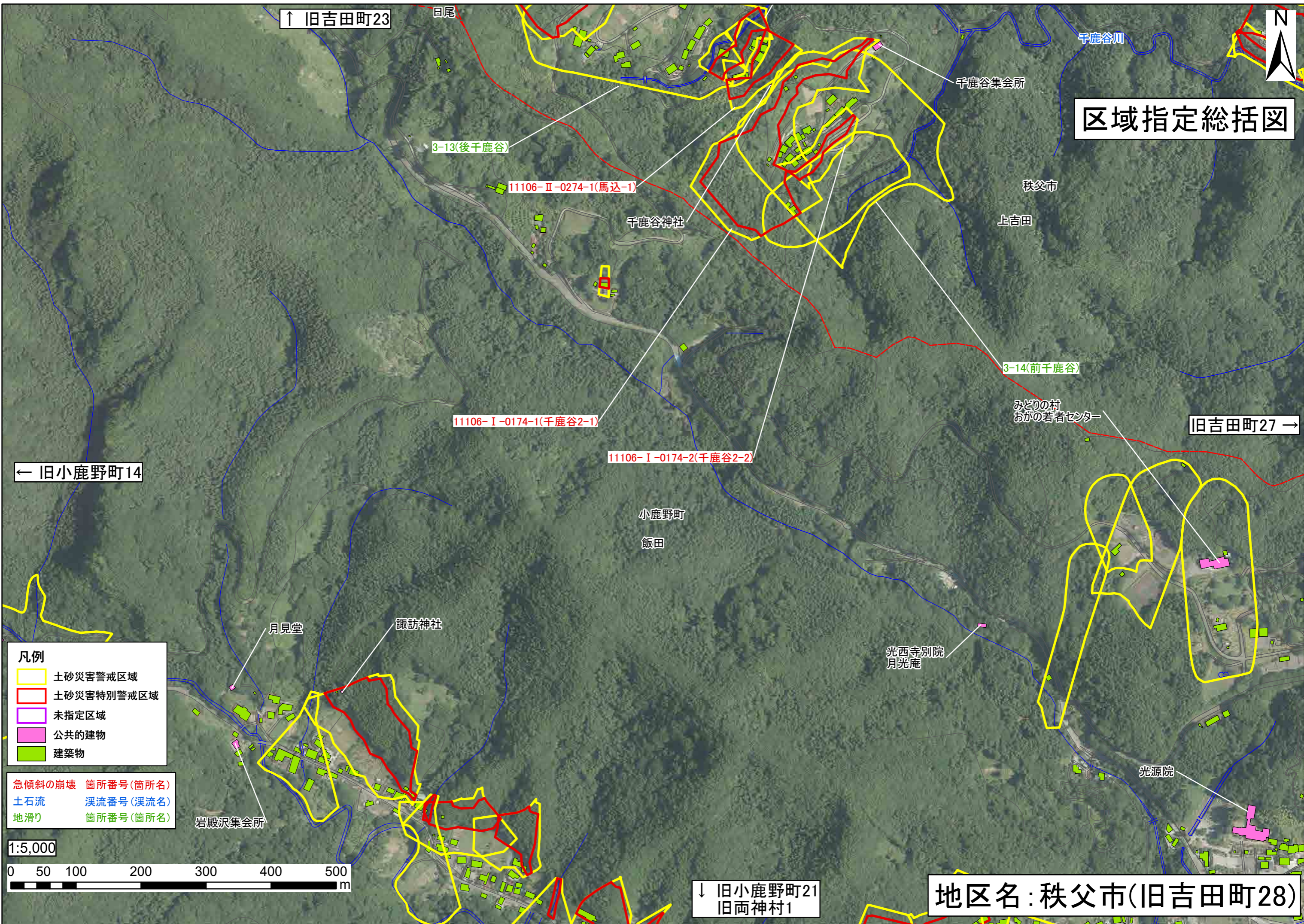
みどりの村  
おかの若者センター

小鹿野町

光源院

飯田





区域指定総括図

↑ 旧吉田町23

旧吉田町27 →

← 旧小鹿野町14

↓ 旧小鹿野町21  
旧両神村1

地区名：秩父市(旧吉田町28)

- 凡例
- 土砂災害警戒区域
  - 土砂災害特別警戒区域
  - 未指定区域
  - 公共的建物
  - 建築物

- 急傾斜の崩壊 箇所番号(箇所名)
- 土石流 溪流番号(溪流名)
- 地滑り 箇所番号(箇所名)



岩殿沢集会所

月見堂

諏訪神社

小鹿野町  
飯田

光西寺別院  
月光庵

光源院

千鹿谷集会所

秩父市

上吉田

みどりの村  
おがの若者センター

3-13(後千鹿谷)

11106-II-0274-1(馬込-1)

千鹿谷神社

11106-I-0174-1(千鹿谷2-1)

11106-I-0174-2(千鹿谷2-2)

3-14(前千鹿谷)

目尾

千鹿谷川






# 区域指定総括図 地区名：秩父市(旧吉田町29)



- 凡例
- 土砂災害警戒区域
  - 土砂災害特別警戒区域
  - 未指定区域
  - 公共的建物
  - 建築物

- 急傾斜の崩壊 箇所番号(箇所名)  
 土石流 渓流番号(渓流名)  
 地滑り 箇所番号(箇所名)



↑ 旧吉田町24  
旧秩父市12

旧秩父市17 →

← 旧吉田町30

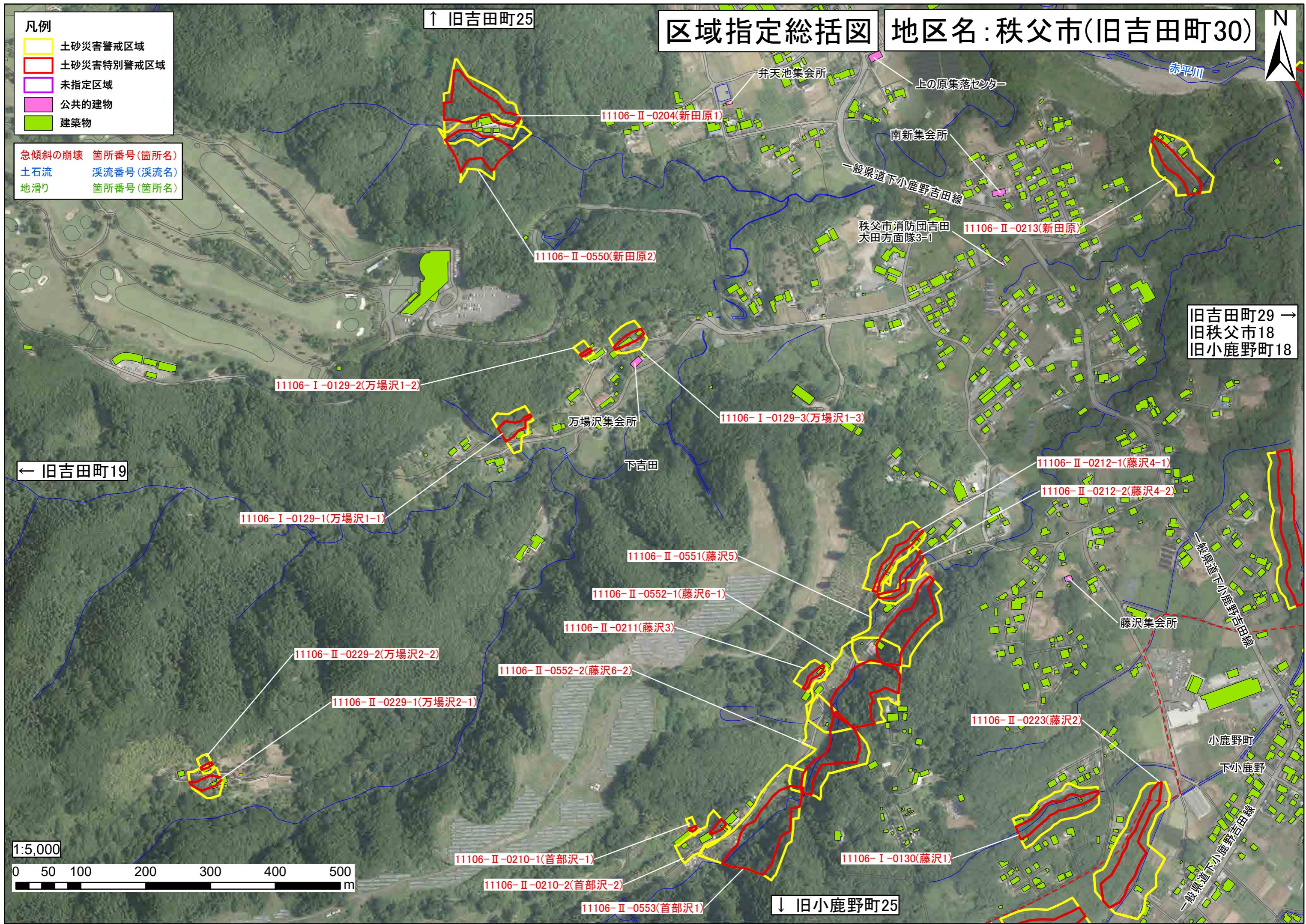
↓ 旧秩父市24  
旧小鹿野町24



- 凡例**
- 土砂災害警戒区域
  - 土砂災害特別警戒区域
  - 未指定区域
  - 公共的建物
  - 建築物

- 急傾斜の崩壊 箇所番号(箇所名)  
 土石流 渓流番号(渓流名)  
 地滑り 箇所番号(箇所名)

区域指定総括図 地区名: 秩父市(旧吉田町30)



↑ 旧吉田町25

赤平川

弁天池集会所

上の原集落センター

南新集会所

一般県道下小鹿野吉田線

秩父市消防団吉田  
大田方面隊3-1

旧吉田町29 →  
旧秩父市18  
旧小鹿野町18


← 旧吉田町19

下吉田

藤沢集会所

小鹿野町  
下小鹿野

一般県道下小鹿野吉田線



↓ 旧小鹿野町25

11106-II-0204(新田原1)

11106-II-0213(新田原)

11106-II-0550(新田原2)

11106-I-0129-2(万場沢1-2)

11106-I-0129-3(万場沢1-3)

万場沢集会所

11106-I-0129-1(万場沢1-1)

11106-II-0212-1(藤沢4-1)

11106-II-0212-2(藤沢4-2)

11106-II-0551(藤沢5)

11106-II-0552-1(藤沢6-1)

11106-II-0211(藤沢3)

11106-II-0552-2(藤沢6-2)

11106-II-0229-2(万場沢2-2)

11106-II-0229-1(万場沢2-1)

11106-II-0223(藤沢2)

11106-II-0210-1(首部沢-1)

11106-I-0130(藤沢1)

11106-II-0210-2(首部沢-2)

11106-II-0553(首部沢1)