

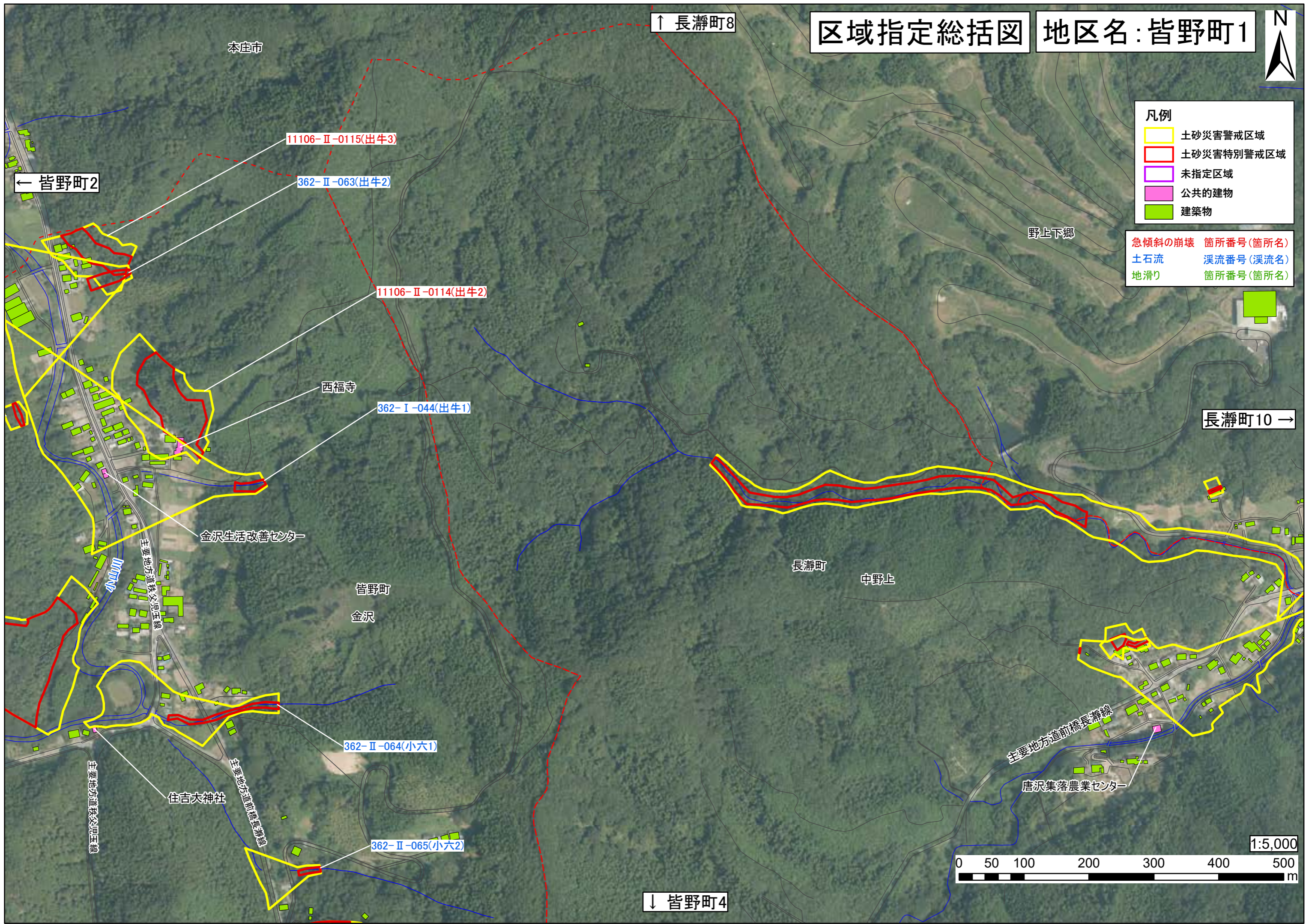
区域指定総括図

地区名：皆野町1



- 凡例
- 土砂災害警戒区域 (Yellow outline)
 - 土砂災害特別警戒区域 (Red outline)
 - 未指定区域 (White outline)
 - 公共的建物 (Pink fill)
 - 建築物 (Green fill)

- 急傾斜の崩壊 箇所番号(箇所名)
土石流 溪流番号(溪流名)
地滑り 箇所番号(箇所名)



本庄市

↑ 長瀨町8

← 皆野町2

11106-II-0115(出牛3)

362-II-063(出牛2)

11106-II-0114(出牛2)

西福寺

362-I-044(出牛1)

金沢生活改善センター

皆野町
金沢

長瀨町

中野上

長瀨町10 →

住吉大神社

362-II-064(小六1)


362-II-065(小六2)

↓ 皆野町4

主要地方道前橋長瀨線

唐沢集落農業センター

1:5,000



区域指定総括図

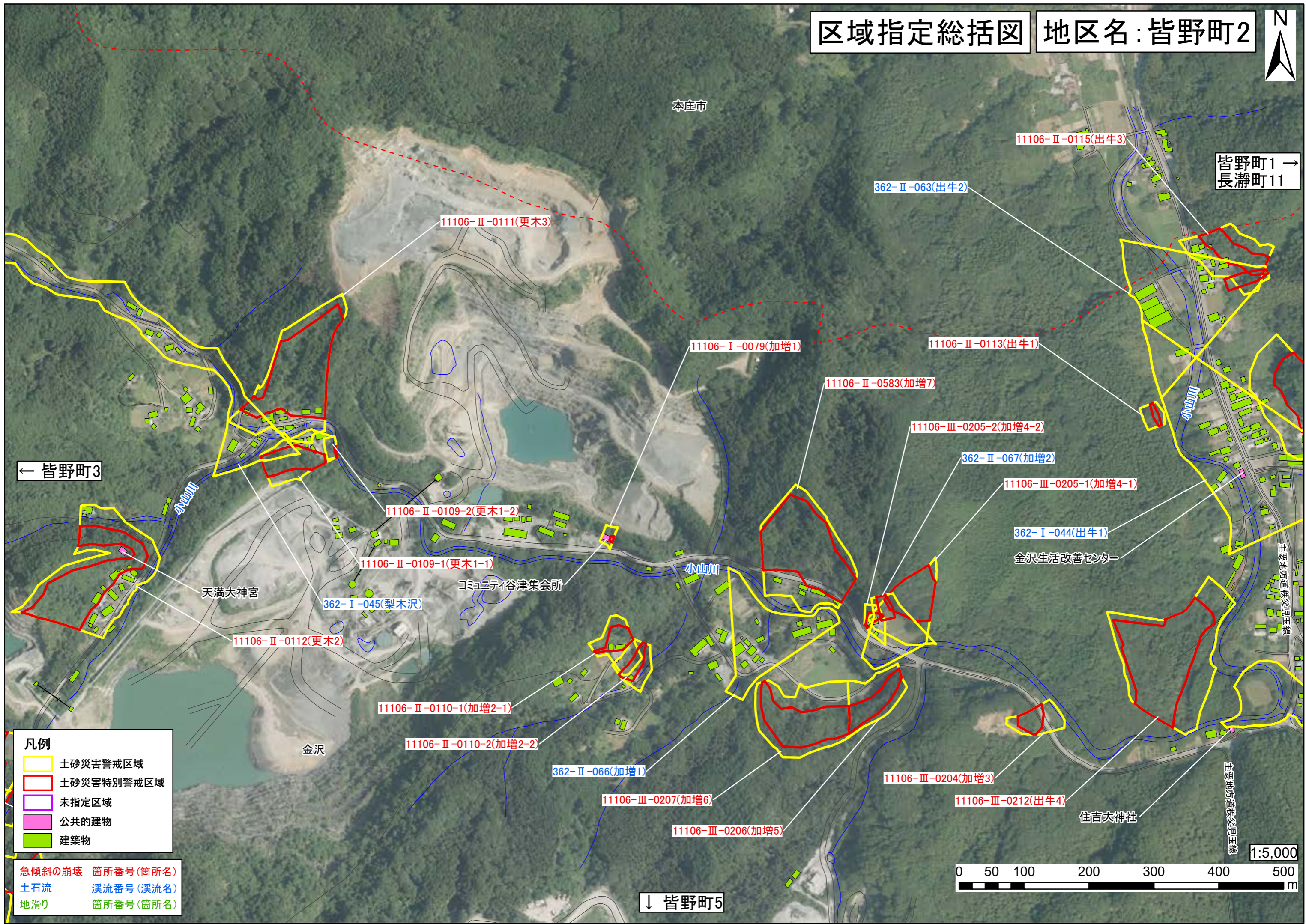
地区名：皆野町2



本庄市


皆野町1 →
長瀬町11

← 皆野町3



- 凡例**
- 土砂災害警戒区域 (Yellow outline)
 - 土砂災害特別警戒区域 (Red outline)
 - 未指定区域 (White outline)
 - 公共的建物 (Pink square)
 - 建築物 (Green square)

- 急傾斜の崩壊 箇所番号(箇所名)
- 土石流 渓流番号(渓流名)
- 地滑り 箇所番号(箇所名)



↓ 皆野町5

主要地方道秩父五線
主要地方道秩父五線

天満大神宮

コミュニティ谷津集会所

金沢生活改善センター

住吉大神社

金沢

小山川


区域指定総括図

地区名：皆野町3



- 凡例**
- 土砂災害警戒区域 (Yellow outline)
 - 土砂災害特別警戒区域 (Red outline)
 - 未指定区域 (White outline)
 - 公共的建物 (Pink square)
 - 建築物 (Green square)

- 急傾斜の崩壊 箇所番号(箇所名) (Red text)
- 土石流 渓流番号(渓流名) (Blue text)
- 地滑り 箇所番号(箇所名) (Green text)



↓ 皆野町6

皆野町2 →

金沢浄水場

浦山公会堂

天満大神宮

金沢

児玉郡
神川町

↑ 皆野町1
長瀬町11


区域指定総括図

地区名：皆野町4



- 凡例**
- 土砂災害警戒区域
 - 土砂災害特別警戒区域
 - 未指定区域
 - 公共の建物
 - 建築物

急傾斜の崩壊 箇所番号(箇所名)
 土石流 溪流番号(溪流名)
 地滑り 箇所番号(箇所名)



↓ 皆野町7

住吉大神社

↑ 皆野町2

区域指定総括図

地区名：皆野町5



皆野町4 →

皆野町消防団
第4分団

萩神社

11106-Ⅲ-0214-1(諏訪平2-1)

11106-I-0419-2(妙部谷戸1-2)

11106-I-0419-1(妙部谷戸1-1)

11106-II-0587(妙部谷戸2)

11106-Ⅲ-0210(金山2)

11106-II-0588(新谷平1)

11106-II-0589(新谷平2)

11106-I-0081(金山1)

金沢

滝の宮神社

362-I-041(金山沢)

11106-Ⅲ-0214-2(諏訪平2-2)

諏訪平公会堂

諏訪神社

凡例

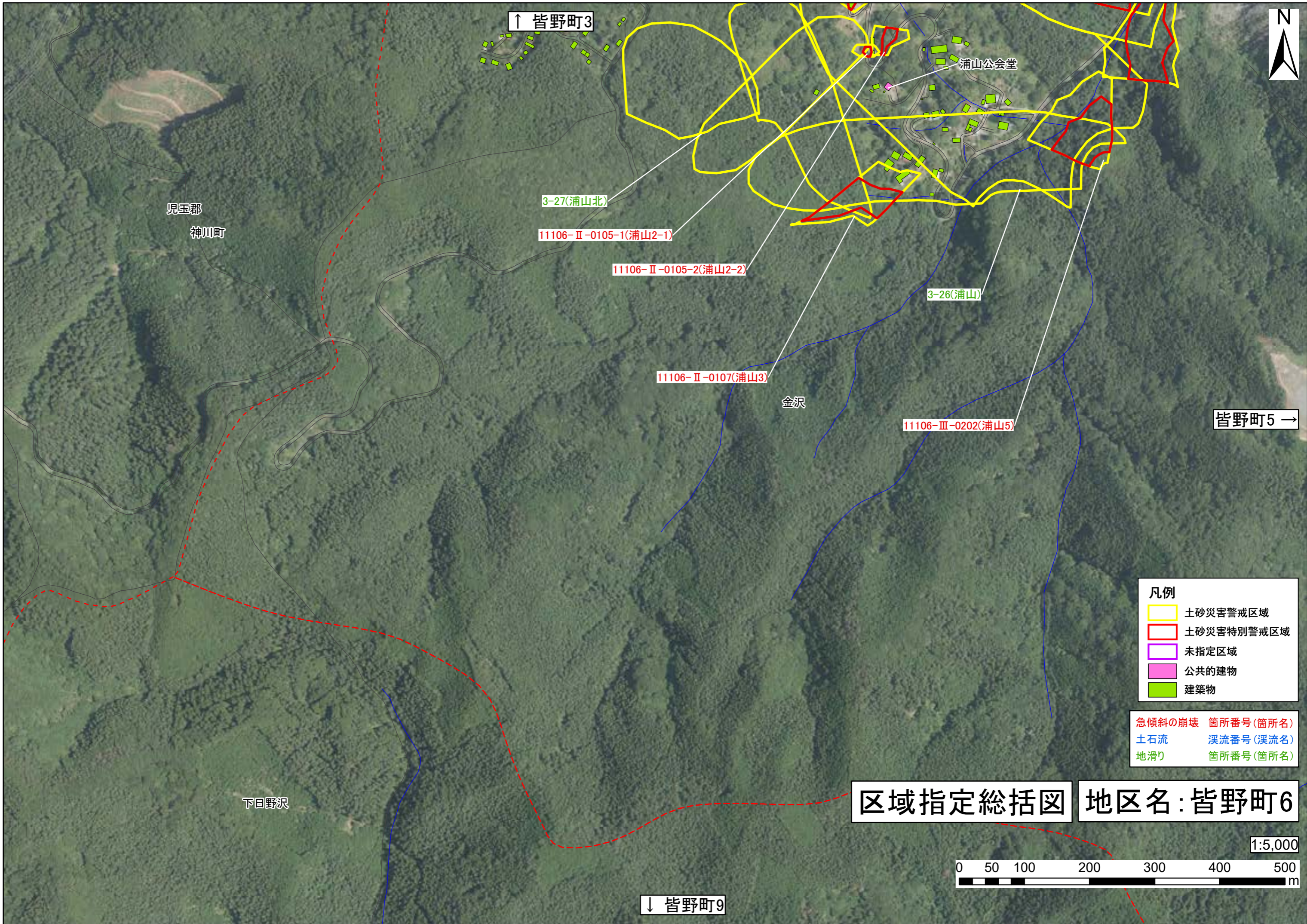
- 土砂災害警戒区域
- 土砂災害特別警戒区域
- 未指定区域
- 公共的建物
- 建築物

急傾斜の崩壊 箇所番号(箇所名)
 土石流 渓流番号(渓流名)
 地滑り 箇所番号(箇所名)

← 皆野町6

↓ 皆野町8





↑ 皆野町3

浦山公会堂

児玉郡
神川町

3-27(浦山北)

11106-II-0105-1(浦山2-1)

11106-II-0105-2(浦山2-2)

3-26(浦山)

11106-II-0107(浦山3)

金沢

11106-III-0202(浦山5)

皆野町5 →

下日野沢

- 凡例
- 土砂災害警戒区域
 - 土砂災害特別警戒区域
 - 未指定区域
 - 公共的建物
 - 建築物

- 急傾斜の崩壊 箇所番号(箇所名)
- 土石流 溪流番号(溪流名)
- 地滑り 箇所番号(箇所名)

区域指定総括図 地区名: 皆野町6

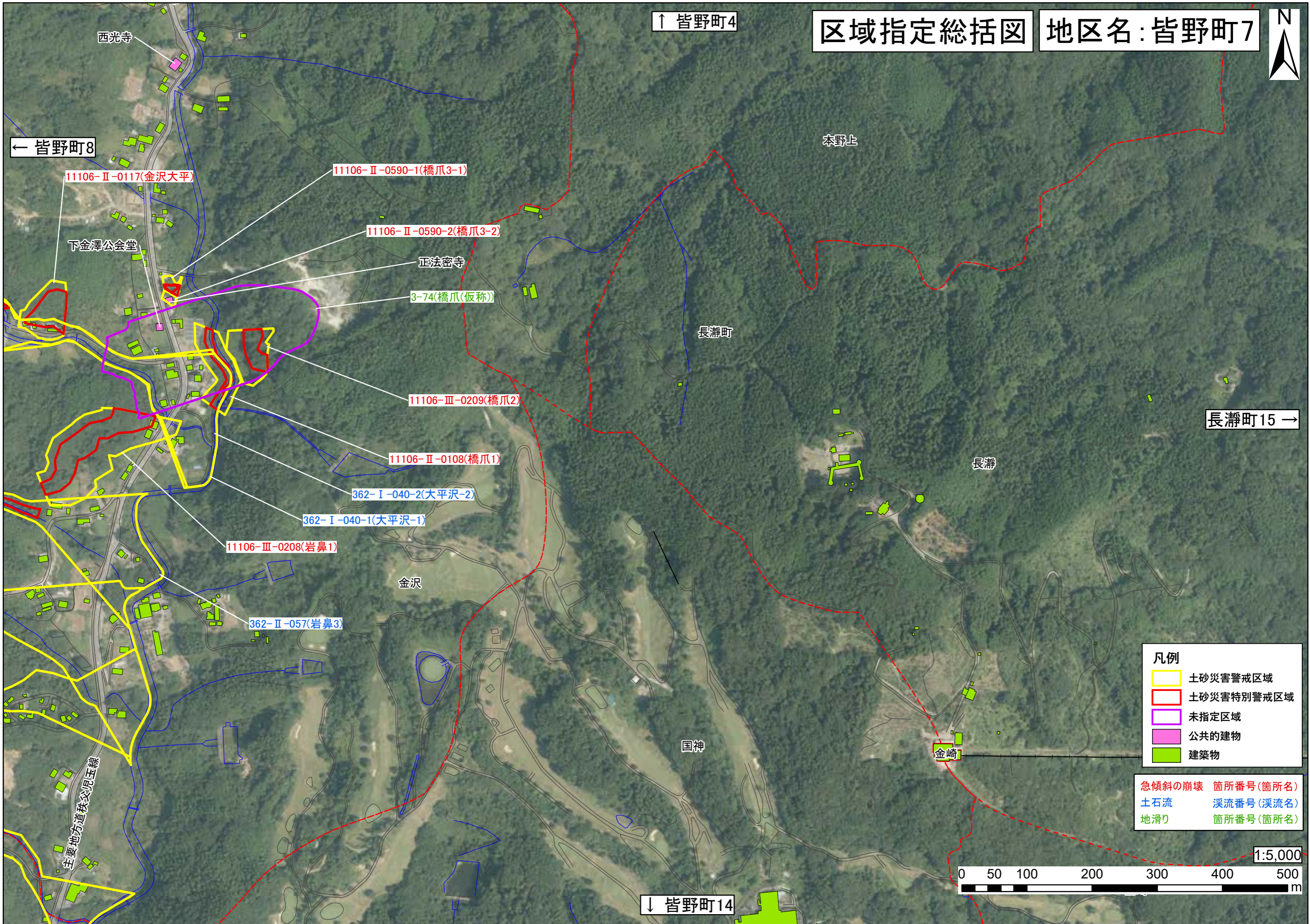
1:5,000



↓ 皆野町9

区域指定総括図

地区名：皆野町7



← 皆野町8

↑ 皆野町4

本野上

11106-II-0117(金沢大平)

11106-II-0590-1(橋爪3-1)

下金澤公会堂

11106-II-0590-2(橋爪3-2)

正法密寺

3-74(橋爪(仮称))

長瀬町

11106-III-0209(橋爪2)

長瀬町15 →

11106-II-0108(橋爪1)

長瀬

362-I-040-2(大平沢-2)

362-I-040-1(大平沢-1)

11106-III-0208(岩鼻1)

金沢

362-II-057(岩鼻3)

国神

金崎

凡例

- 土砂災害警戒区域
- 土砂災害特別警戒区域
- 未指定区域
- 公共の建物
- 建築物

- 急傾斜の崩壊 箇所番号(箇所名)
- 土石流 溪流番号(溪流名)
- 地滑り 箇所番号(箇所名)

1:5,000



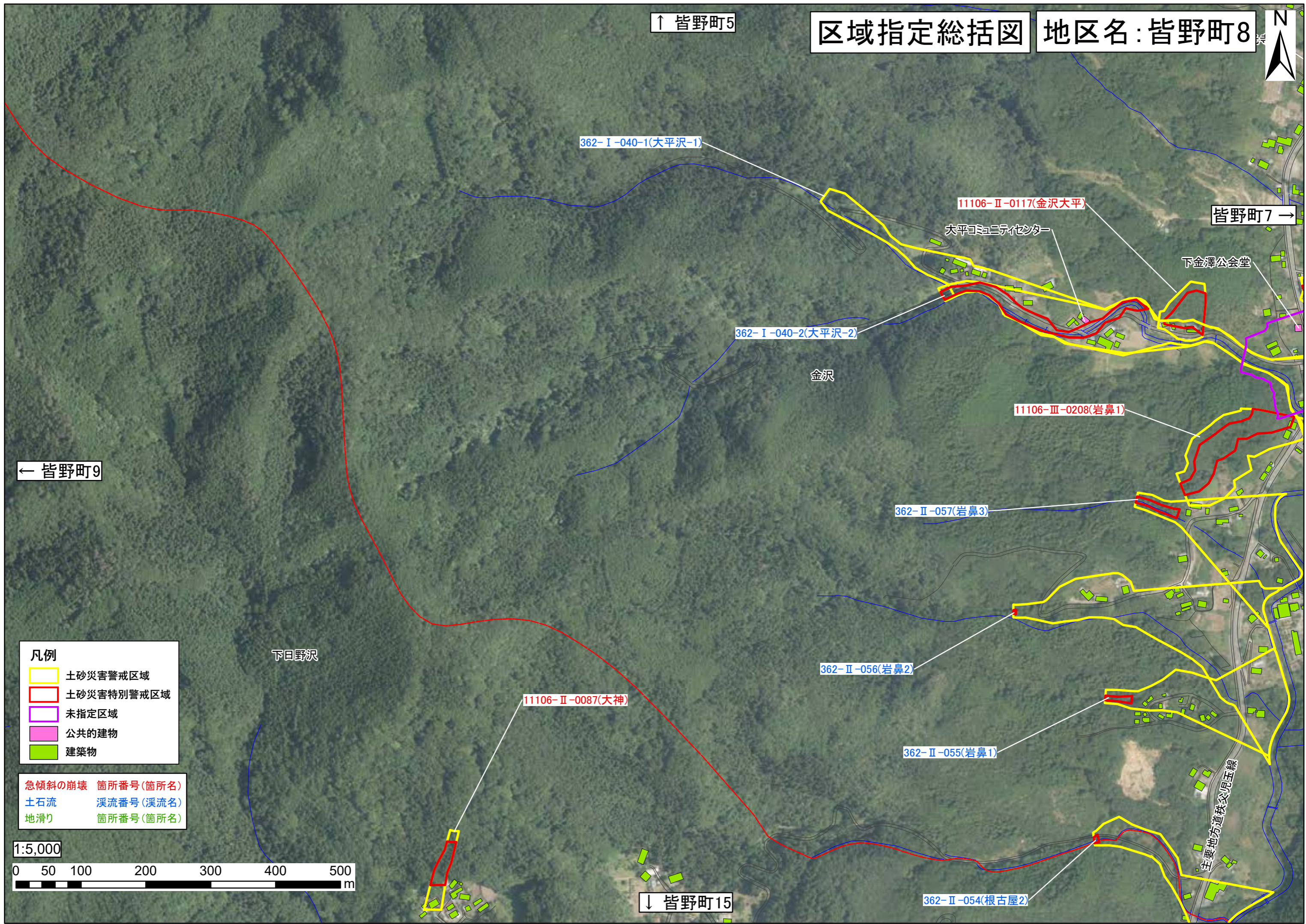
↓ 皆野町14

主要地方道秩父児玉線

↑ 皆野町5

区域指定総括図

地区名：皆野町8




← 皆野町9

皆野町7 →

- 凡例**
- 土砂災害警戒区域
 - 土砂災害特別警戒区域
 - 未指定区域
 - 公共的建物
 - 建築物

- 急傾斜の崩壊 箇所番号(箇所名)
- 土石流 溪流番号(溪流名)
- 地滑り 箇所番号(箇所名)

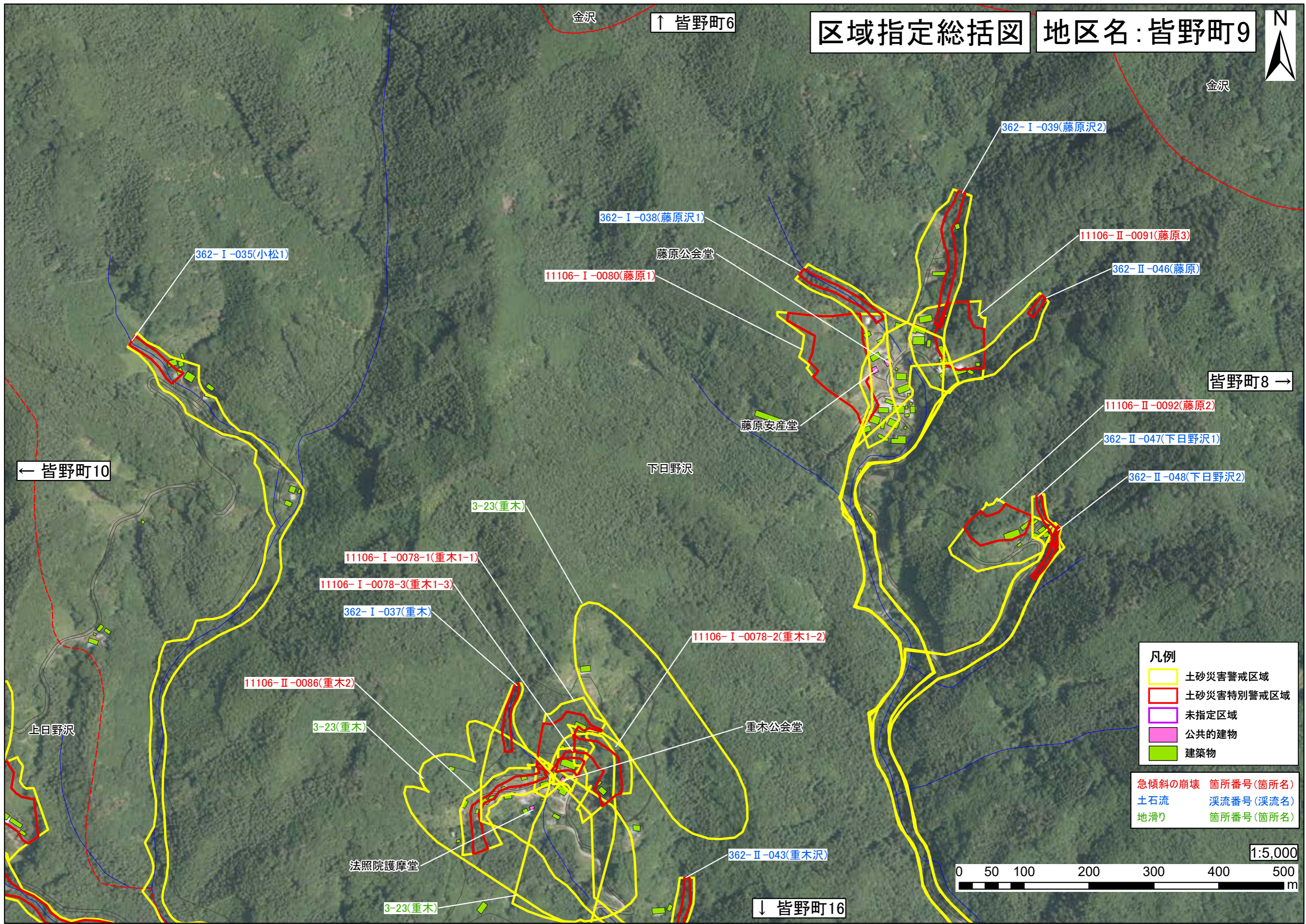


↓ 皆野町15

362-II-054(根古屋2)


区域指定総括図

地区名：皆野町9



- 凡例**
- 土砂災害警戒区域 (Yellow outline)
 - 土砂災害特別警戒区域 (Red outline)
 - 未指定区域 (Purple outline)
 - 公共の建物 (Pink fill)
 - 建築物 (Green fill)

- 急傾斜の崩壊 箇所番号(箇所名)
- 土石流 渓流番号(渓流名)
- 地滑り 箇所番号(箇所名)



1:5,000

金沢

↑ 皆野町6

金沢

皆野町8 →

← 皆野町10

下日野沢

上日野沢

重木公会堂

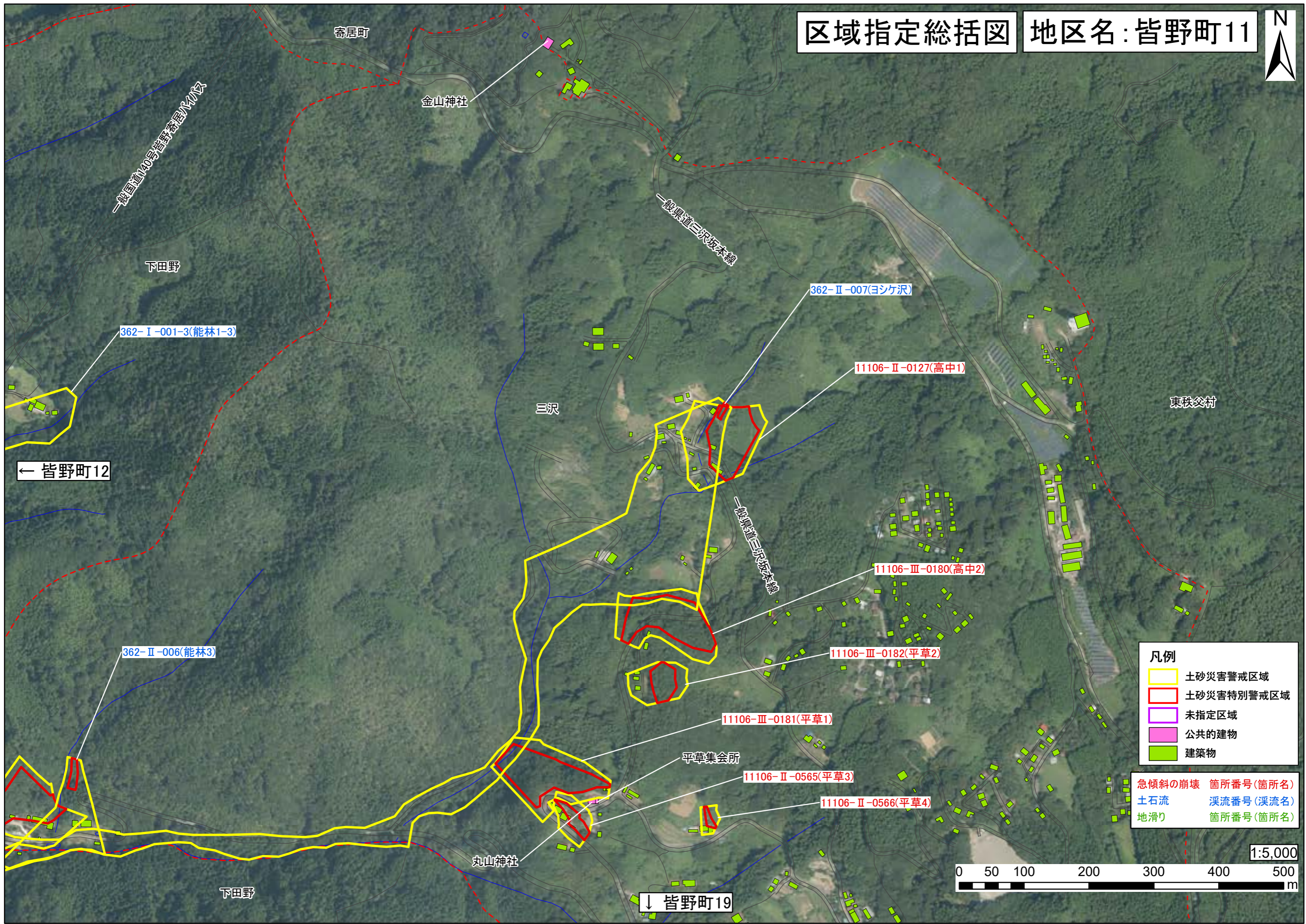
法照院護摩堂

362-II-043(重木沢)

↓ 皆野町16

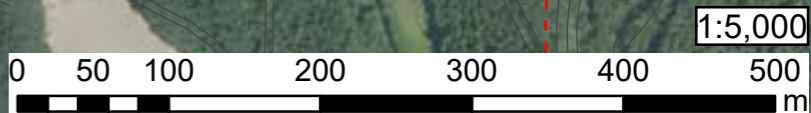
区域指定総括図

地区名：皆野町11



- 凡例**
- 土砂災害警戒区域 (Yellow outline)
 - 土砂災害特別警戒区域 (Red outline)
 - 未指定区域 (Purple outline)
 - 公共の建物 (Pink square)
 - 建築物 (Green square)

- 急傾斜の崩壊 箇所番号(箇所名)
- 土石流 渓流番号(渓流名)
- 地滑り 箇所番号(箇所名)




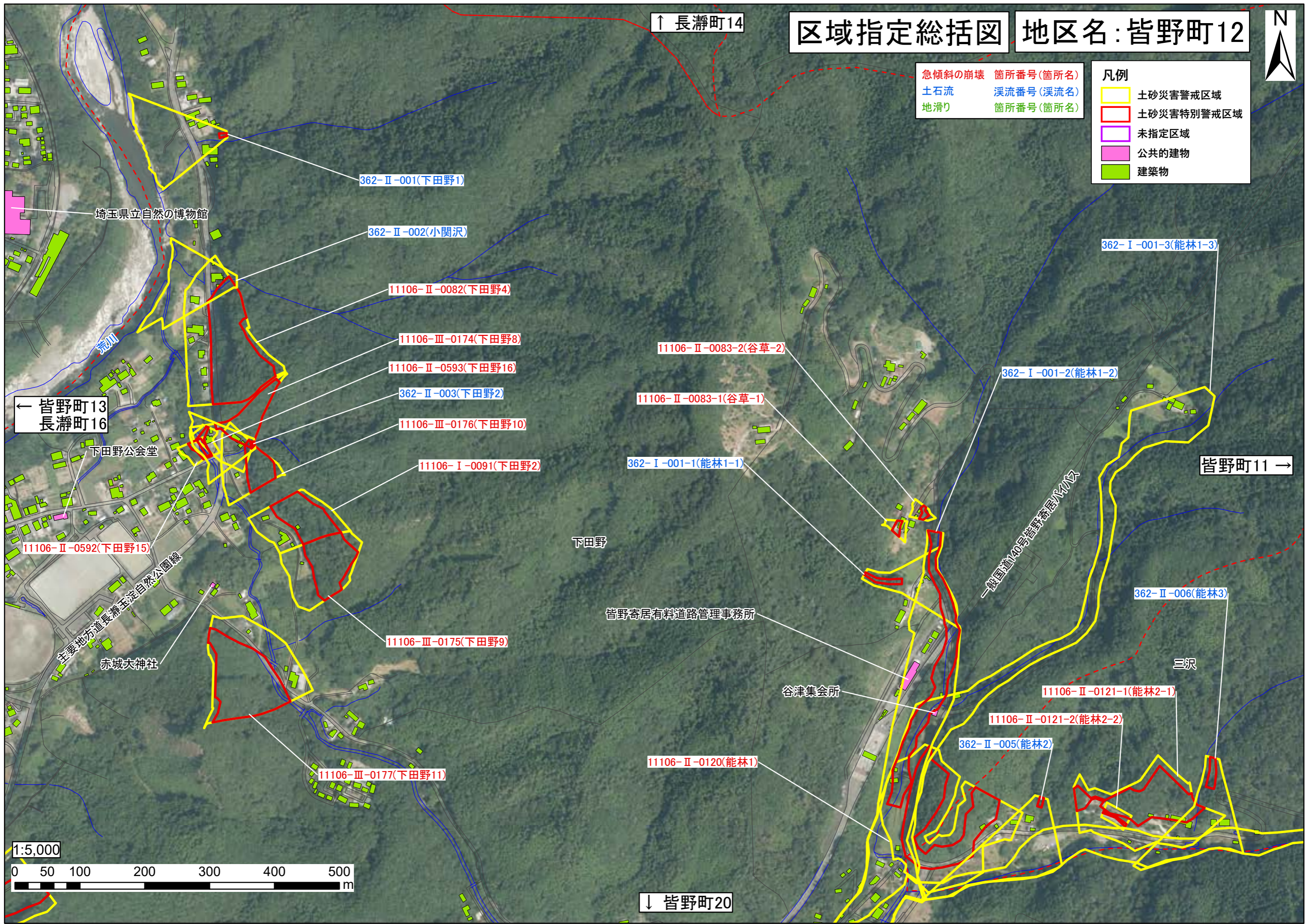
区域指定総括図

地区名：皆野町12



急傾斜の崩壊 箇所番号(箇所名)
土石流 溪流番号(溪流名)
地滑り 箇所番号(箇所名)

- 凡例
- 土砂災害警戒区域
 - 土砂災害特別警戒区域
 - 未指定区域
 - 公共的建物
 - 建築物



↓ 皆野町20

← 皆野町13
長瀬町16

皆野町11 →

↑ 長瀬町14

埼玉県立自然の博物館

下田野公会堂

赤城大神社

下田野

皆野寄居有料道路管理事務所

谷津集会所

三沢

一般国道140号皆野寄居北17号

荒川

362-II-001(下田野1)

362-II-002(小関沢)

11106-II-0082(下田野4)

11106-III-0174(下田野8)

11106-II-0593(下田野16)

362-II-003(下田野2)

11106-III-0176(下田野10)

11106-I-0091(下田野2)

11106-III-0175(下田野9)

11106-III-0177(下田野11)

11106-II-0083-2(谷草-2)

11106-II-0083-1(谷草-1)

362-I-001-1(能林1-1)

362-I-001-2(能林1-2)

362-I-001-3(能林1-3)

362-II-006(能林3)

11106-II-0121-1(能林2-1)

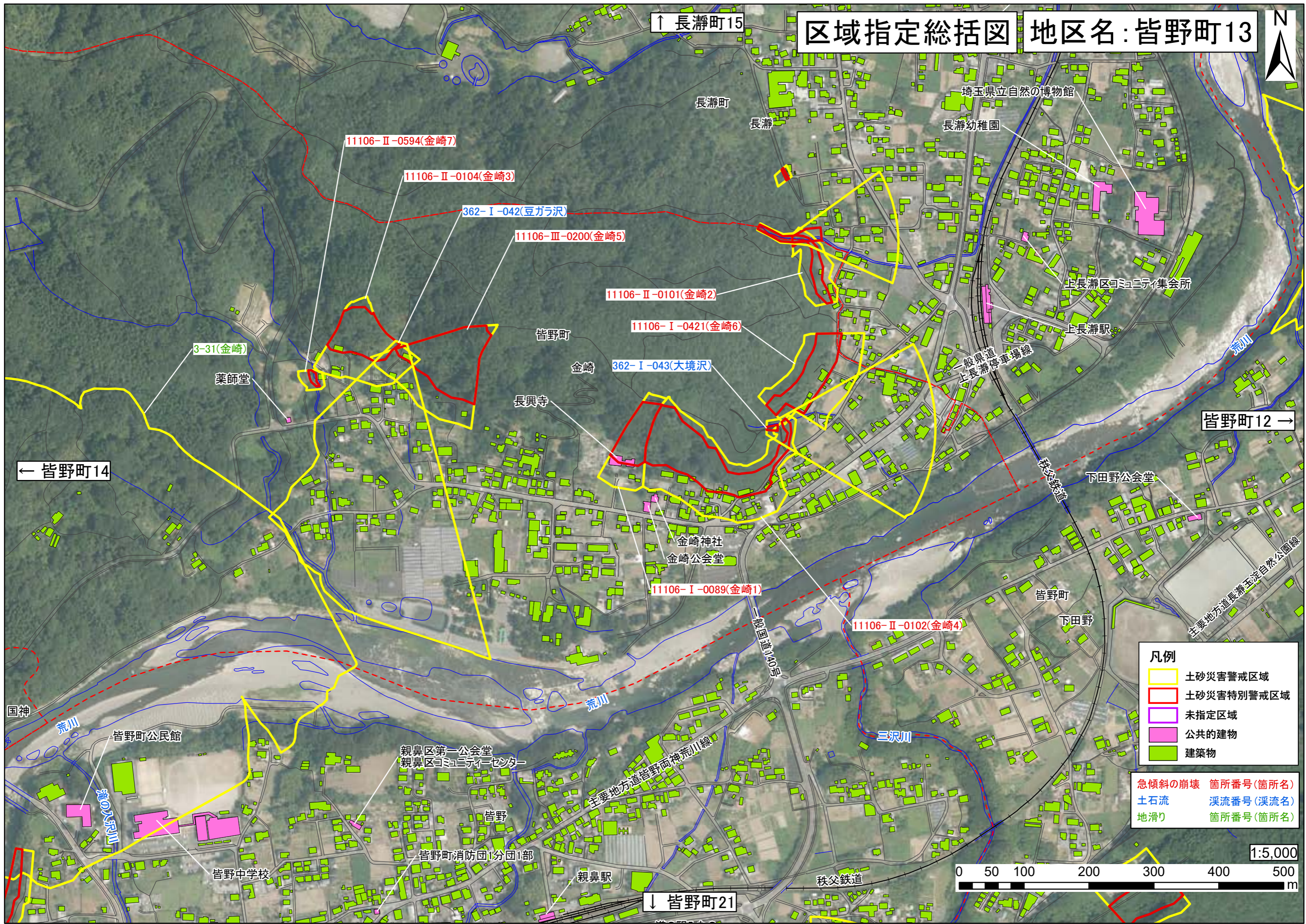
11106-II-0121-2(能林2-2)

362-II-005(能林2)

11106-II-0120(能林1)

区域指定総括図

地区名：皆野町13



↑ 長瀬町15

長瀬町 長瀬

埼玉県立自然の博物館

長瀬幼稚園

11106-II-0594(金崎7)

11106-II-0104(金崎3)

362-I-042(豆ガラ沢)

11106-III-0200(金崎5)

11106-II-0101(金崎2)

11106-I-0421(金崎6)

362-I-043(大境沢)

皆野町 金崎

3-31(金崎)

薬師堂

長興寺

上長瀬駅

上長瀬区コミュニティ集会所

一般県道 上長瀬停車場線

皆野町12 →

下田野公会堂

秩父鉄道

皆野町 下田野

主要地方道長瀬玉流自然公園線

← 皆野町14

荒川

11106-I-0089(金崎1)

11106-II-0102(金崎4)

親鼻区第一公会堂

親鼻区コミュニティセンター

皆野

皆野町公民館

皆野中学校

皆野町消防団1分団1部

親鼻駅

秩父鉄道


↓ 皆野町21

- 凡例**
- 土砂災害警戒区域 (Yellow outline)
 - 土砂災害特別警戒区域 (Red outline)
 - 未指定区域 (White outline)
 - 公共の建物 (Pink fill)
 - 建築物 (Green fill)

急傾斜の崩壊 箇所番号(箇所名)

土石流 渓流番号(渓流名)

地滑り 箇所番号(箇所名)



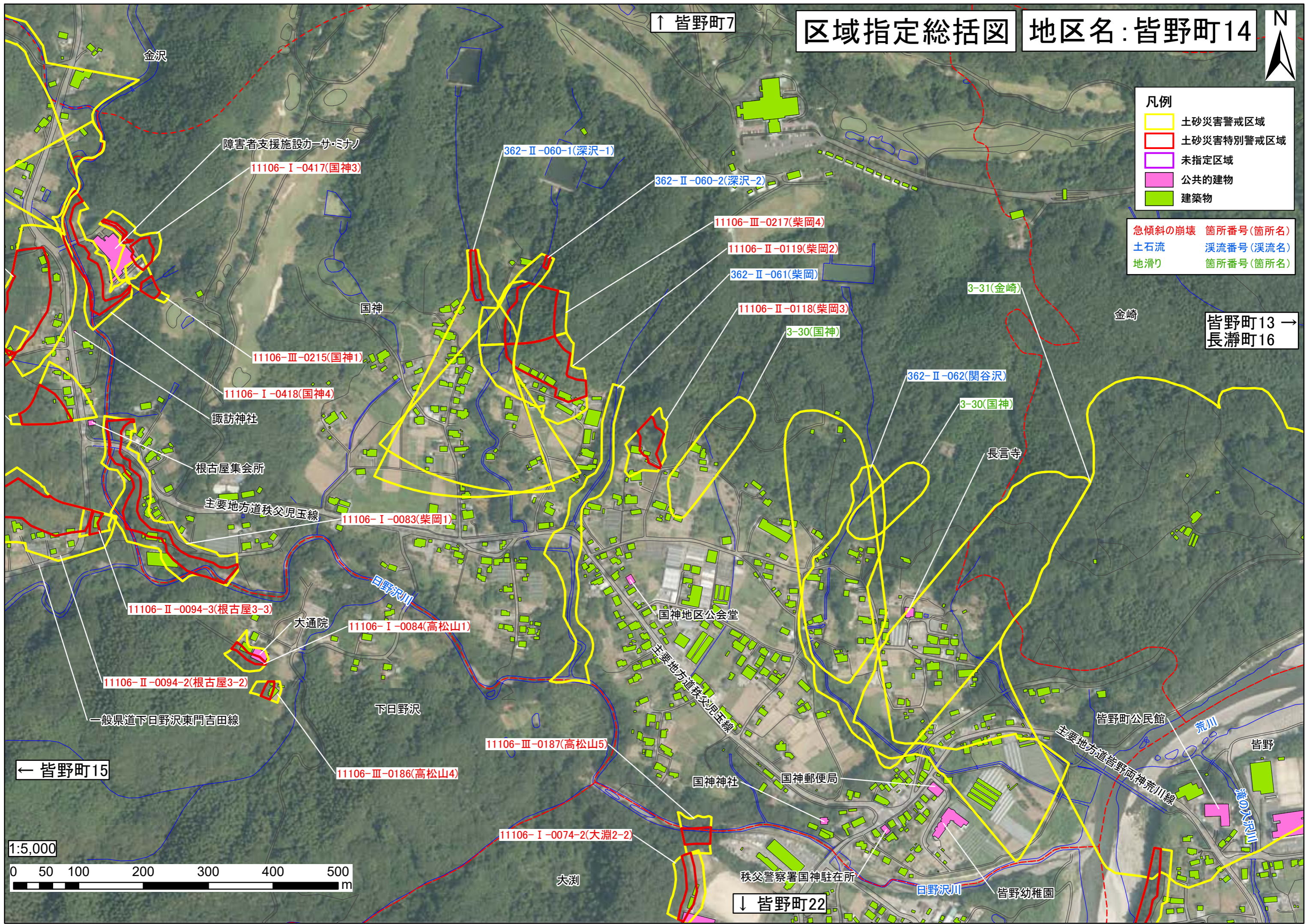
区域指定総括図

地区名：皆野町14



- 凡例
- 土砂災害警戒区域 (Yellow outline)
 - 土砂災害特別警戒区域 (Red outline)
 - 未指定区域 (White outline)
 - 公共的建物 (Pink fill)
 - 建築物 (Green fill)

- 急傾斜の崩壊 箇所番号(箇所名)
土石流 渓流番号(渓流名)
地滑り 箇所番号(箇所名)



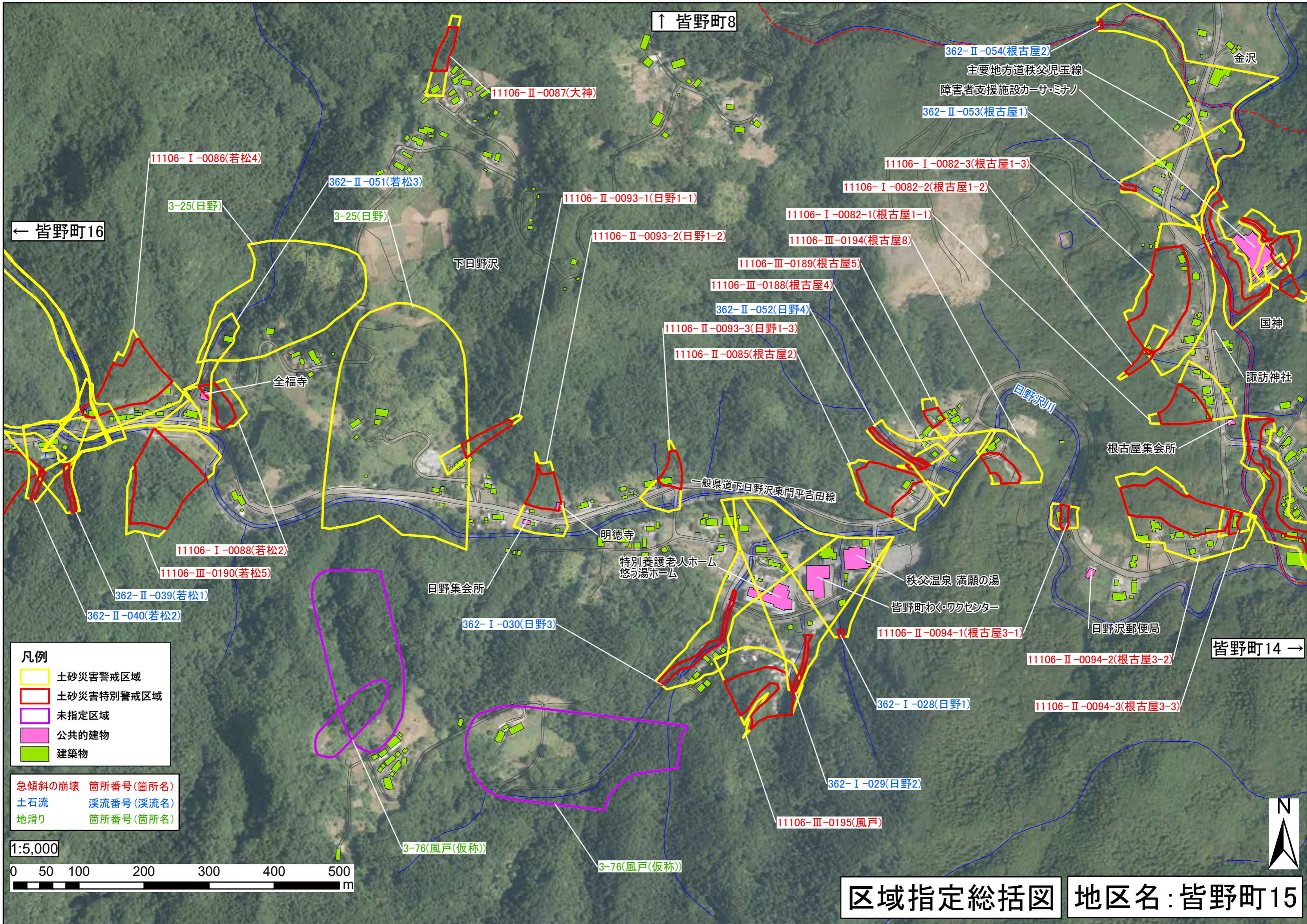
↑ 皆野町7

皆野町13 →
長瀬町16

← 皆野町15

↓ 皆野町22





← 皆野町16

↑ 皆野町8

皆野町14 →

- 凡例**
- 土砂災害警戒区域
 - 土砂災害特別警戒区域
 - 未指定区域
 - 公共的建物
 - 建築物

- 急傾斜の崩壊 箇所番号(箇所名)
 土石流 渓流番号(渓流名)
 地滑り 箇所番号(箇所名)



区域指定総括図 地区名：皆野町15

11106-I-0086(若松4)

3-25(日野)

362-II-051(若松3)

3-25(日野)

11106-II-0087(大神)

11106-II-0093-1(日野1-1)

11106-II-0093-2(日野1-2)

11106-I-0082-1(根古屋1-1)

11106-III-0194(根古屋8)

11106-III-0189(根古屋5)

11106-III-0188(根古屋4)

362-II-052(日野4)

11106-II-0093-3(日野1-3)

11106-II-0085(根古屋2)

11106-I-0082-2(根古屋1-2)

11106-I-0082-3(根古屋1-3)

362-II-053(根古屋1)

362-II-054(根古屋2)

主要地方道秩父児玉線
障害者支援施設サ・ミナノ

根古屋集会所

日野沢郵便局

秩父温泉 満願の湯

皆野町わか・わかセンター

11106-II-0094-1(根古屋3-1)

11106-II-0094-2(根古屋3-2)

11106-II-0094-3(根古屋3-3)

362-I-028(日野1)

362-I-029(日野2)

11106-III-0195(風戸)

3-76(風戸(仮称))

3-76(風戸(仮称))

下日野沢

全福寺

明德寺

特別養護老人ホーム
悠々湯ホーム

日野集会所

362-I-030(日野3)

金沢

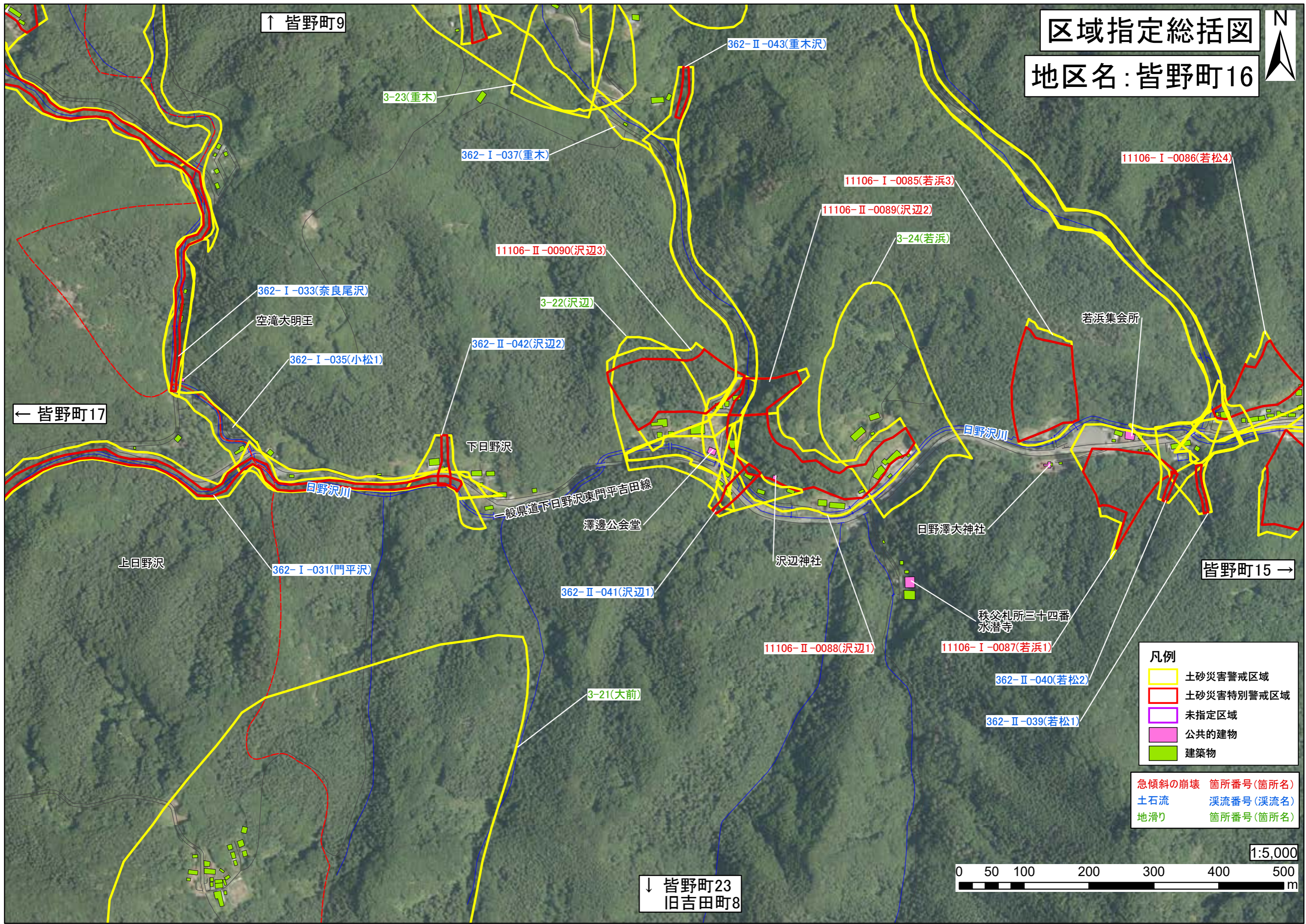
国神

諏訪神社

一般県道下日野沢東門平吉田線

区域指定総括図

地区名：皆野町16



↑ 皆野町9

← 皆野町17

上日野沢

空滝大明王

362-I-033(奈良尾沢)

362-I-035(小松1)

362-I-031(門平沢)

362-I-037(重木)

3-23(重木)

362-II-043(重木沢)

362-I-042(沢辺2)

362-II-041(沢辺1)

3-22(沢辺)

3-21(大前)

下日野沢

一般県道下日野沢東門平吉田線

澤邊公会堂

沢辺神社

362-II-040(若松2)

362-II-039(若松1)

11106-II-0088(沢辺1)

11106-I-0087(若浜1)

11106-II-0089(沢辺2)

3-24(若浜)

11106-I-0085(若浜3)

11106-I-0086(若松4)

目野沢大神社

秩父札所三十四番水潜寺

若浜集会所

皆野町15 →

↓ 皆野町23
旧吉田町8

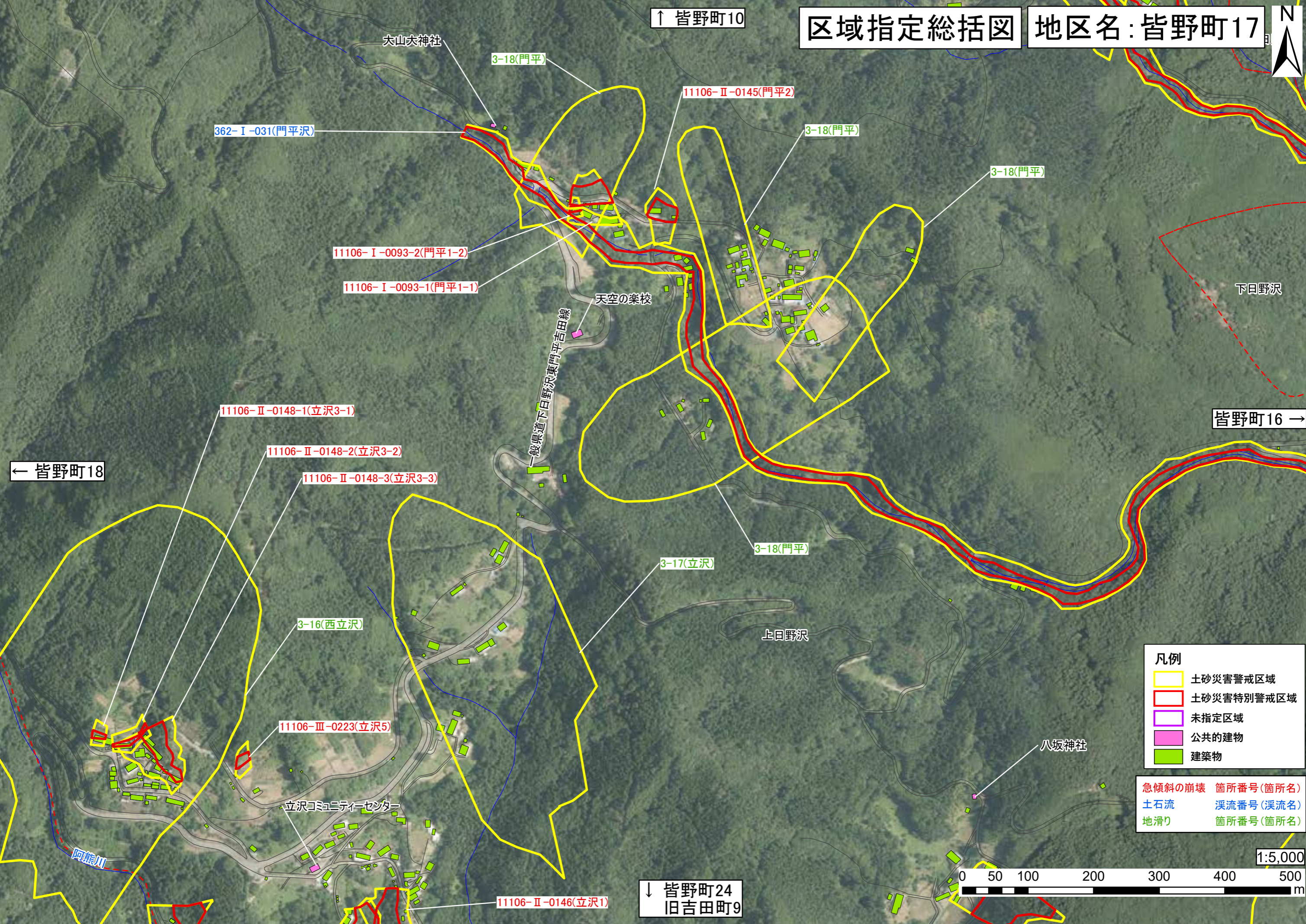
- 凡例**
- 土砂災害警戒区域
 - 土砂災害特別警戒区域
 - 未指定区域
 - 公共の建物
 - 建築物

- 急傾斜の崩壊 箇所番号(箇所名)
- 土石流 渓流番号(渓流名)
- 地滑り 箇所番号(箇所名)




区域指定総括図

地区名：皆野町17



凡例	
	土砂災害警戒区域
	土砂災害特別警戒区域
	未指定区域
	公共的建物
	建築物

	急傾斜の崩壊	箇所番号(箇所名)
	土石流	渓流番号(渓流名)
	地滑り	箇所番号(箇所名)



↓ 皆野町24
旧吉田町9

区域指定総括図

地区名：皆野町18



上日野沢



11106-II-0148-2(立沢3-2)

11106-II-0148-1(立沢3-1)

3-16(西立沢)

皆野町17 →

← 旧吉田町6


吉田石間

吉田阿熊

凡例

- 土砂災害警戒区域
- 土砂災害特別警戒区域
- 未指定区域
- 公共的建物
- 建築物

急傾斜の崩壊	箇所番号(箇所名)
土石流	溪流番号(溪流名)
地滑り	箇所番号(箇所名)



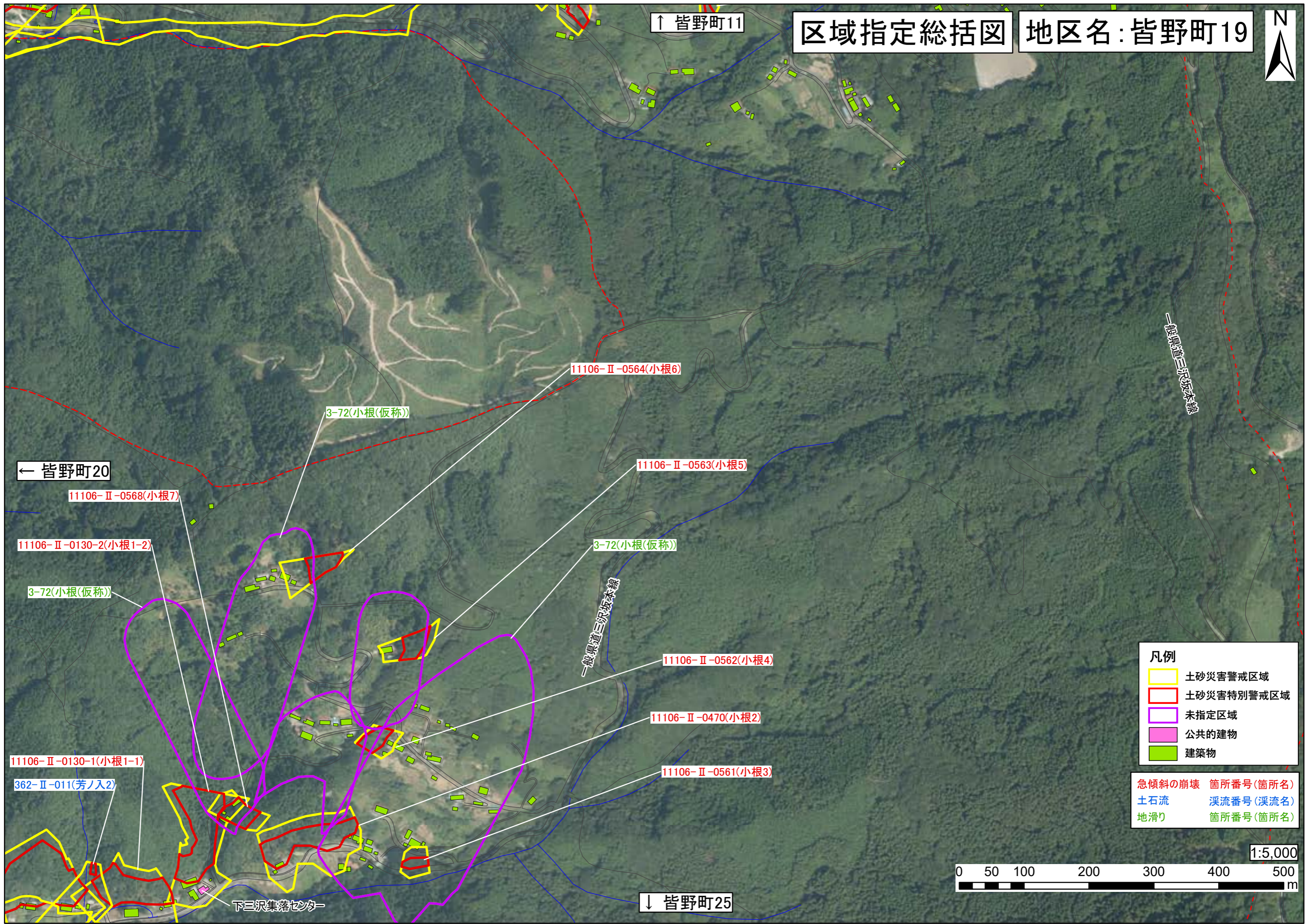
一般県道下日野沢東門平吉田線

↓ 旧吉田町10

↑ 皆野町11

区域指定総括図


地区名：皆野町19



凡例

	土砂災害警戒区域
	土砂災害特別警戒区域
	未指定区域
	公共的建物
	建築物

	急傾斜の崩壊	箇所番号(箇所名)
	土石流	溪流番号(溪流名)
	地滑り	箇所番号(箇所名)



↓ 皆野町25

下三沢集落センター

区域指定総括図

地区名：皆野町20



↑ 皆野町12

皆野町19 →

← 皆野町21

↓ 皆野町26

皆野町戦場公会堂

11106-II-0584(戦場5)

11106-II-0585(戦場6)

一般国道140号皆野寄居バイパス

秩父消防署北分署

主要地方道長瀬王滝自然公園線

11106-I-0097(戦場1)

11106-II-0124(三沢強石1)

362-II-009-2(強石-2)

11106-II-0586(戦場7)

11106-II-0126(三沢強石3)

11106-III-0219(三沢強石5)

11106-II-0125(三沢強石2)

362-II-009-1(強石-1)

皆野

三沢

3-72(小根(仮称))

11106-II-0138(来谷1)

長福寺

11106-I-0099(来谷2)

362-I-002(来谷沢)

11106-III-0218(三沢強石4)

11106-II-0137(芳ノ入3)

11106-II-0567(芳ノ入4)

11106-II-0136(芳ノ入1)

3-71(淵の尾(仮称))

正光寺

362-II-031(来谷3)

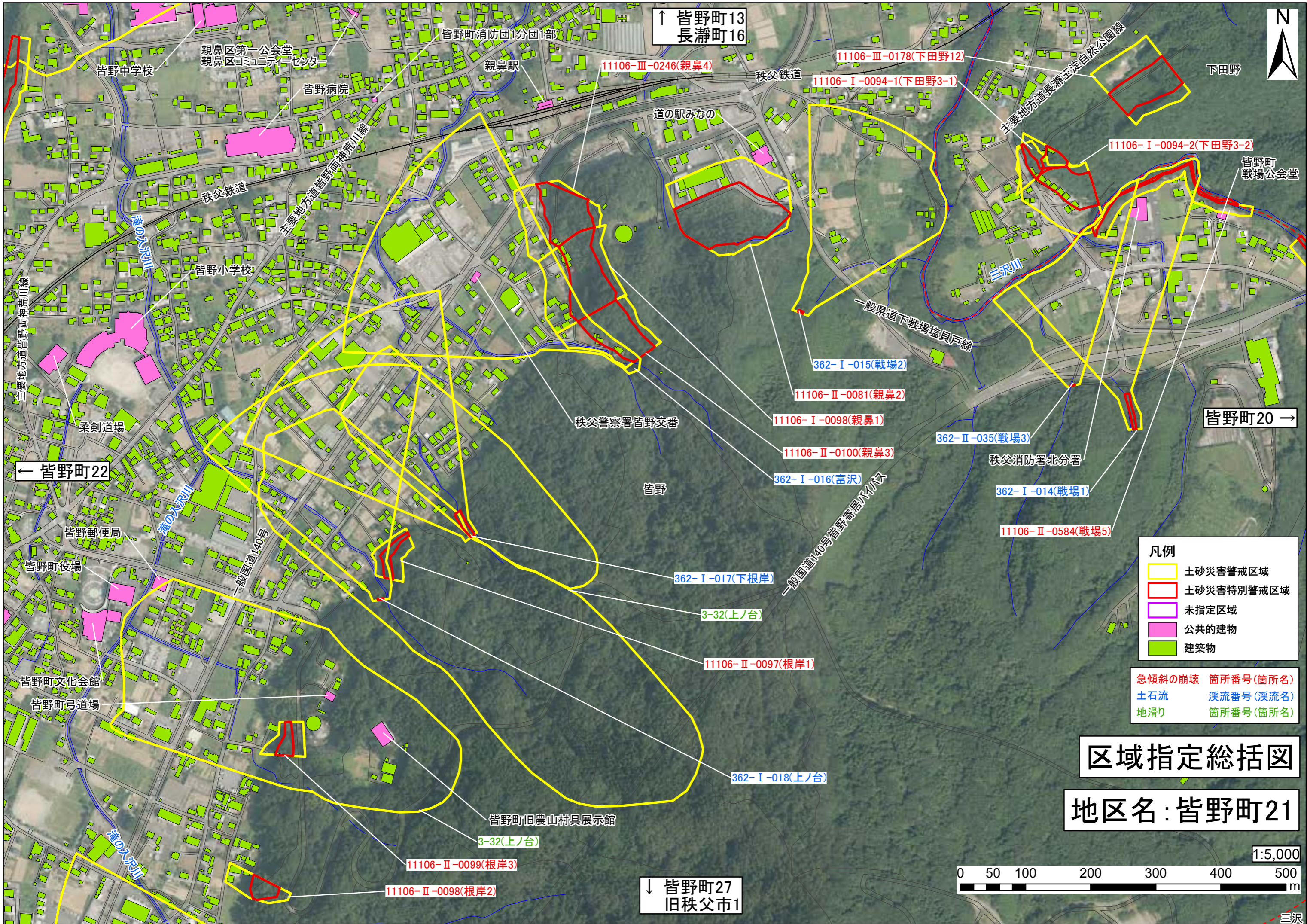
3-71(淵の尾(仮称))

凡例

- 土砂災害警戒区域 (Yellow outline)
- 土砂災害特別警戒区域 (Red outline)
- 未指定区域 (Purple outline)
- 公共の建物 (Pink fill)
- 建築物 (Green fill)

急傾斜の崩壊 箇所番号(箇所名)
土石流 溪流番号(溪流名)
地滑り 箇所番号(箇所名)





↑ 皆野町13
長瀬町16



- 凡例**
- 土砂災害警戒区域
 - 土砂災害特別警戒区域
 - 未指定区域
 - 公共的建物
 - 建築物

- 急傾斜の崩壊 箇所番号(箇所名)
- 土石流 溪流番号(溪流名)
- 地滑り 箇所番号(箇所名)

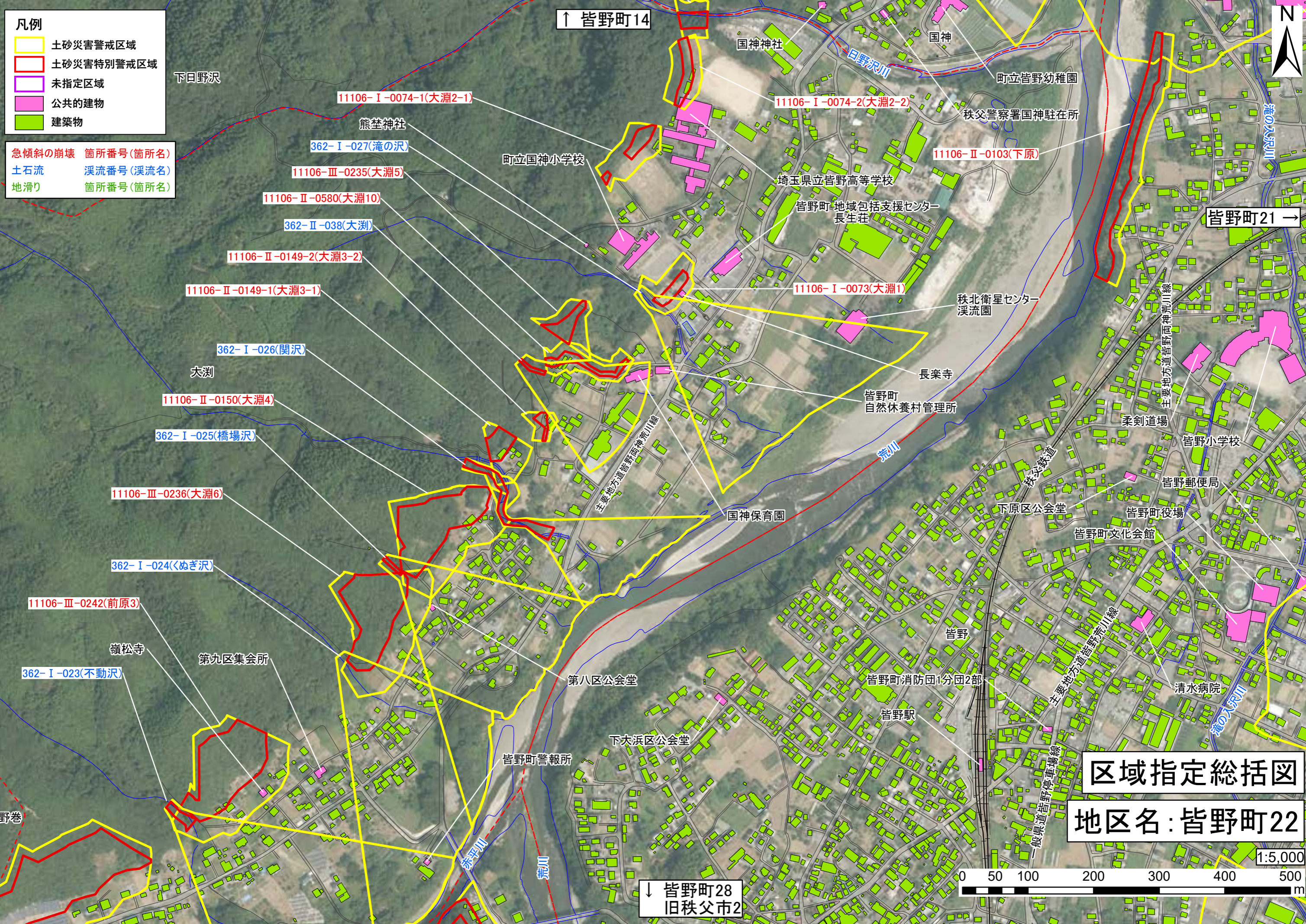
区域指定総括図

地区名：皆野町21

1:5,000



↓ 皆野町27
旧秩父市1



- 凡例**
- 土砂災害警戒区域
 - 土砂災害特別警戒区域
 - 未指定区域
 - 公共的建物
 - 建築物

- 急傾斜の崩壊 箇所番号(箇所名)
- 土石流 渓流番号(渓流名)
- 地滑り 箇所番号(箇所名)

区域指定総括図

地区名：皆野町22



↑ 皆野町14

↓ 皆野町28
旧秩父市2

下日野沢

野巻



熊笹神社

362-I-027(滝の沢)

11106-III-0235(大淵5)

11106-II-0580(大淵10)

362-II-038(大淵)

11106-II-0149-2(大淵3-2)

11106-II-0149-1(大淵3-1)

362-I-026(関沢)

大淵

11106-II-0150(大淵4)

362-I-025(橋場沢)

11106-III-0236(大淵6)

362-I-024(くぬぎ沢)

11106-III-0242(前原3)

嶺松寺

362-I-023(不動沢)

第九区集会所

第八区公会堂

皆野町警報所

下大浜区公会堂

皆野

皆野町消防団1分団2部

皆野駅

皆野

皆野

皆野

皆野

皆野

町立国神小学校

埼玉県立皆野高等学校

皆野町 地域包括支援センター
長生荘

11106-I-0073(大淵1)

長楽寺

皆野町
自然休養村管理所

国神保育園

下原区公会堂

皆野郵便局

皆野町役場

皆野町文化会館

清水病院

皆野

皆野

皆野

皆野

皆野

皆野

皆野

皆野

皆野

皆野

皆野

皆野

皆野

皆野

皆野

国神神社

国神

町立皆野幼稚園

秩父警察署国神駐在所

11106-I-0074-2(大淵2-2)

11106-II-0103(下原)

秩北衛星センター
溪流園

荒川

柔剣道場

皆野小学校

皆野郵便局

皆野町役場

皆野町文化会館

清水病院

皆野

皆野

皆野

皆野

皆野

皆野

皆野

皆野

皆野

皆野

皆野

皆野

皆野

皆野

皆野

皆野

皆野

秩北衛星センター
溪流園

長楽寺

皆野町
自然休養村管理所

国神保育園

下原区公会堂

皆野郵便局

皆野町役場

皆野町文化会館

清水病院

皆野

皆野

皆野

皆野

皆野

皆野

皆野

皆野

皆野

皆野

皆野

皆野

皆野

皆野

皆野町21 →

皆野町22

皆野町23

皆野町24

皆野町25

皆野町26

皆野町27

皆野町28

皆野町29

皆野町30

皆野町31

皆野町32

皆野町33

皆野町34

皆野町35

皆野町36

皆野町37

皆野町38

皆野町39

皆野町40

下日野沢

熊笹神社

362-I-027(滝の沢)

11106-III-0235(大淵5)

11106-II-0580(大淵10)

362-II-038(大淵)

11106-II-0149-2(大淵3-2)

11106-II-0149-1(大淵3-1)

362-I-026(関沢)

大淵

11106-II-0150(大淵4)

362-I-025(橋場沢)

11106-III-0236(大淵6)

362-I-024(くぬぎ沢)

11106-III-0242(前原3)

嶺松寺

362-I-023(不動沢)

第九区集会所

第八区公会堂

皆野町警報所

下大浜区公会堂

皆野

皆野町消防団1分団2部

皆野駅

皆野

皆野

皆野

皆野

皆野

皆野

国神神社

国神

町立皆野幼稚園

秩父警察署国神駐在所

11106-I-0074-2(大淵2-2)

11106-II-0103(下原)

秩北衛星センター
溪流園

荒川

柔剣道場

皆野小学校

皆野郵便局

皆野町役場

皆野町文化会館

清水病院

皆野

皆野

皆野

皆野

皆野

皆野

皆野

皆野

皆野

皆野

皆野

皆野

皆野

皆野

皆野

皆野

皆野

皆野

秩北衛星センター
溪流園

長楽寺

皆野町
自然休養村管理所

国神保育園

下原区公会堂

皆野郵便局

皆野町役場

皆野町文化会館

清水病院

皆野

皆野

皆野

皆野

皆野

皆野

皆野

皆野

皆野

皆野

皆野

皆野

皆野

皆野

皆野町21 →

皆野町22

皆野町23

皆野町24

皆野町25

皆野町26

皆野町27

皆野町28

皆野町29

皆野町30

皆野町31

皆野町32

皆野町33

皆野町34

皆野町35

皆野町36

皆野町37

皆野町38

皆野町39

皆野町40

下日野沢

熊笹神社

362-I-027(滝の沢)

11106-III-0235(大淵5)

11106-II-0580(大淵10)

362-II-038(大淵)

11106-II-0149-2(大淵3-2)

11106-II-0149-1(大淵3-1)

362-I-026(関沢)

大淵

11106-II-0150(大淵4)

362-I-025(橋場沢)

11106-III-0236(大淵6)

362-I-024(くぬぎ沢)

11106-III-0242(前原3)

嶺松寺

362-I-023(不動沢)

第九区集会所

第八区公会堂

皆野町警報所

下大浜区公会堂

皆野

皆野町消防団1分団2部

皆野駅

皆野

皆野

皆野

皆野

皆野

皆野

国神神社

国神

町立皆野幼稚園

秩父警察署国神駐在所

11106-I-0074-2(大淵2-2)

11106-II-0103(下原)

秩北衛星センター
溪流園


荒川

区域指定総括図

地区名：皆野町23

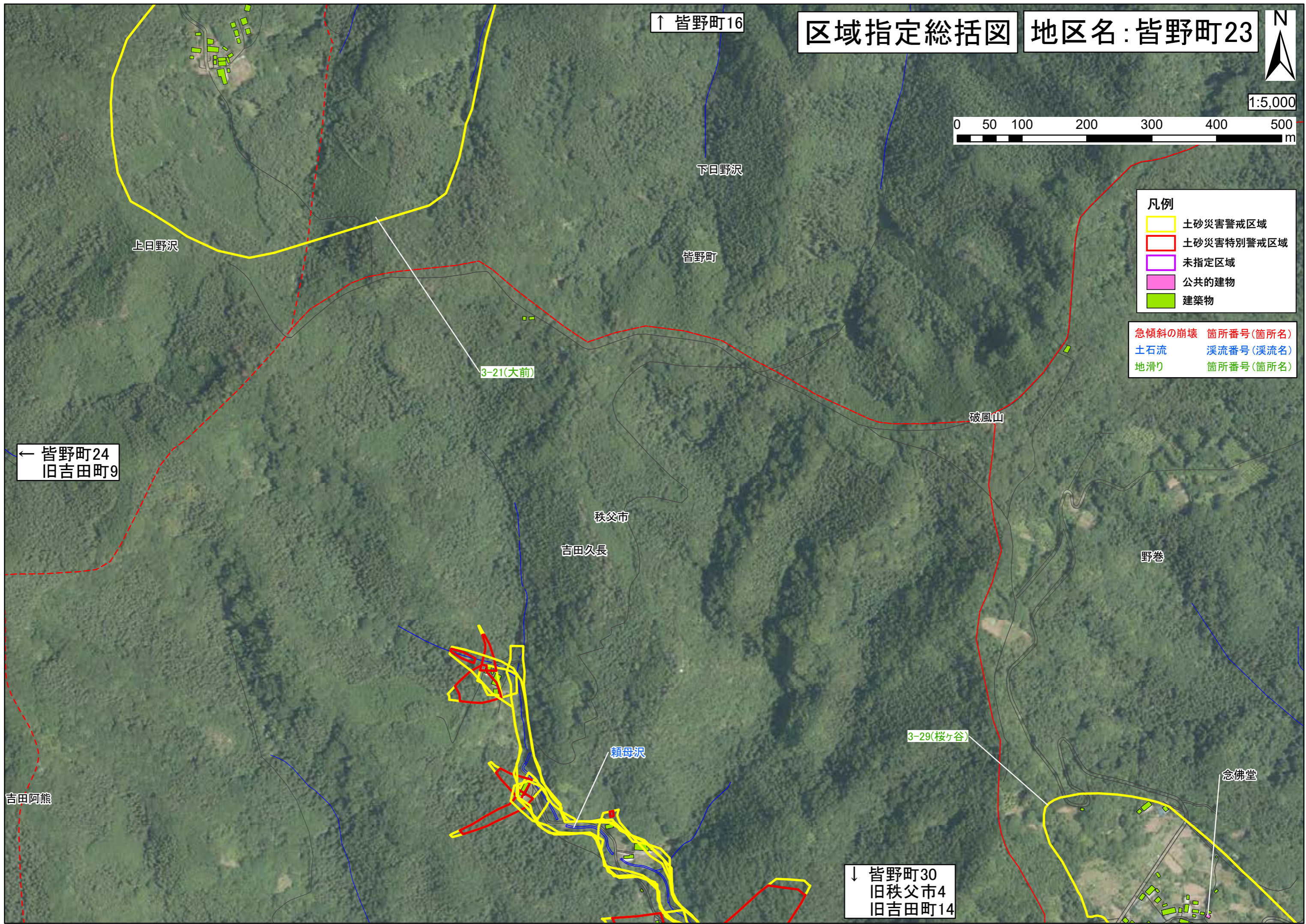


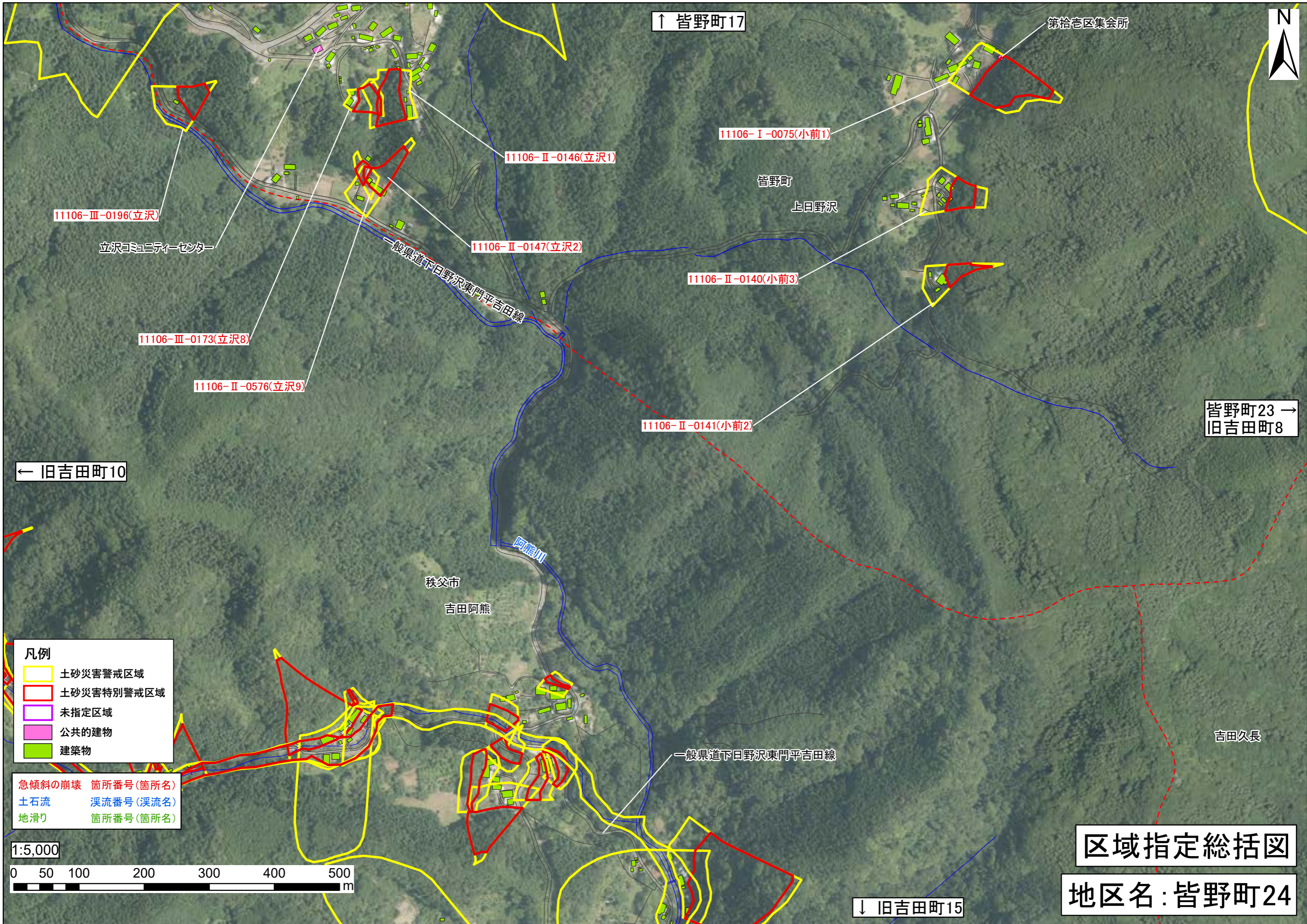
1:5,000



- 凡例
- 土砂災害警戒区域 (Yellow outline)
 - 土砂災害特別警戒区域 (Red outline)
 - 未指定区域 (Purple outline)
 - 公共的建物 (Pink square)
 - 建築物 (Green square)

- 急傾斜の崩壊 箇所番号(箇所名)
- 土石流 渓流番号(渓流名)
- 地滑り 箇所番号(箇所名)





↑ 皆野町17

第拾壹区集会所



11106-I-0075(小前1)

11106-II-0146(立沢1)

皆野町
上日野沢

11106-III-0196(立沢)

立沢コミュニティーセンター

11106-II-0147(立沢2)

11106-II-0140(小前3)

11106-III-0173(立沢8)

11106-II-0576(立沢9)

11106-II-0141(小前2)

皆野町23 →
旧吉田町8

← 旧吉田町10

秩父市
吉田阿熊


阿熊川

吉田久長

- 凡例**
- 土砂災害警戒区域
 - 土砂災害特別警戒区域
 - 未指定区域
 - 公共的建物
 - 建築物

- 急傾斜の崩壊 箇所番号(箇所名)
- 土石流 渓流番号(渓流名)
- 地滑り 箇所番号(箇所名)

1:5,000



一般県道下日野沢東門平吉田線

区域指定総括図

地区名：皆野町24

↓ 旧吉田町15

↑ 皆野町19

区域指定総括図

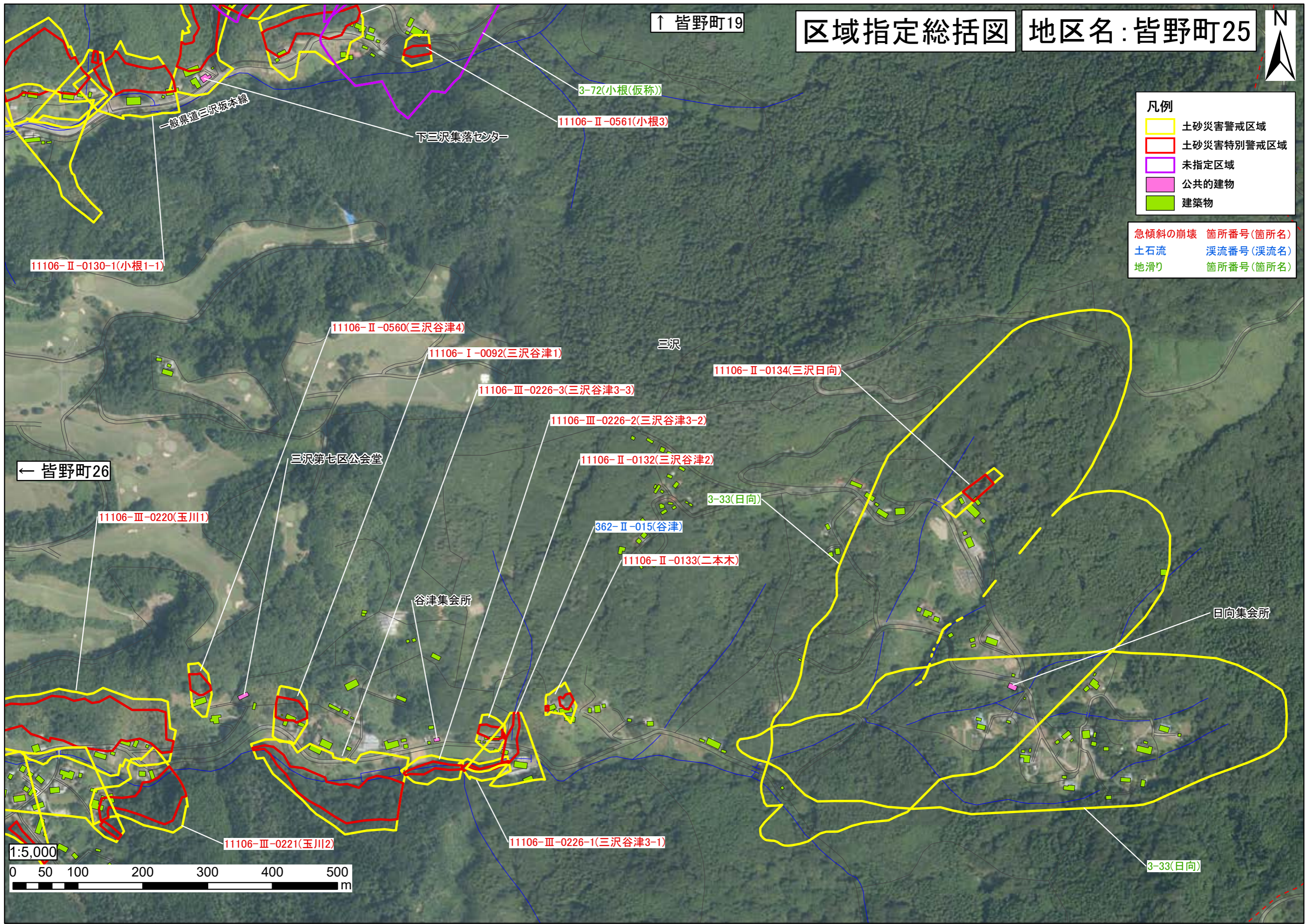
地区名：皆野町25



凡例

- 土砂災害警戒区域
- 土砂災害特別警戒区域
- 未指定区域
- 公共的建物
- 建築物

急傾斜の崩壊 箇所番号(箇所名)
 土石流 溪流番号(溪流名)
 地滑り 箇所番号(箇所名)



11106-II-0130-1(小根1-1)

3-72(小根(仮称))

11106-II-0561(小根3)

一般県道三沢坂本線

下三沢集落センター

11106-II-0560(三沢谷津4)

11106-I-0092(三沢谷津1)

三沢

11106-II-0134(三沢日向)

11106-III-0226-3(三沢谷津3-3)

11106-III-0226-2(三沢谷津3-2)

三沢第七区公会堂

11106-II-0132(三沢谷津2)

← 皆野町26

3-33(日向)

11106-III-0220(玉川1)

362-II-015(谷津)

11106-II-0133(二本木)

谷津集会所


日向集会所

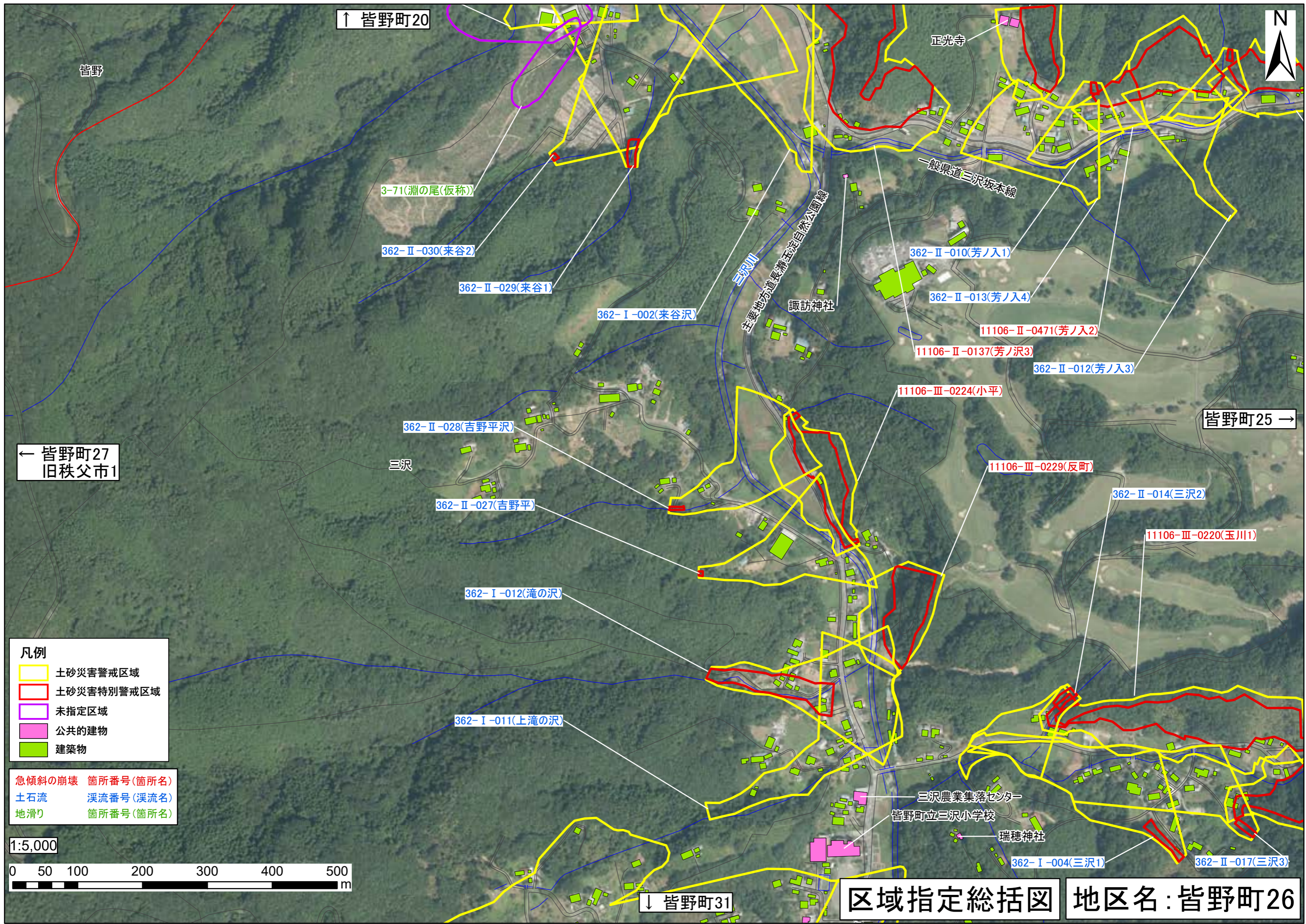
11106-III-0221(玉川2)

11106-III-0226-1(三沢谷津3-1)

3-33(日向)

1:5,000





↑ 皆野町20



皆野

正光寺

3-71(淵の尾(仮称))

一般県道三沢坂本線

362-II-030(来谷2)

三沢川
主要地方道長瀬玉淀自然公園線

362-II-010(芳ノ入1)

362-II-029(来谷1)

諏訪神社

362-II-013(芳ノ入4)

362-I-002(来谷沢)

11106-II-0471(芳ノ入2)

11106-II-0137(芳ノ沢3)

362-II-012(芳ノ入3)

11106-III-0224(小平)

362-II-028(吉野平沢)

皆野町25 →

← 皆野町27
旧秩父市1

三沢

11106-III-0229(反町)

362-II-027(吉野平)

362-II-014(三沢2)

11106-III-0220(玉川1)

362-I-012(滝の沢)

362-I-011(上滝の沢)

三沢農業集落センター

皆野町立三沢小学校

瑞穂神社

362-I-004(三沢1)

362-II-017(三沢3)

凡例

- 土砂災害警戒区域
- 土砂災害特別警戒区域
- 未指定区域
- 公共的建物
- 建築物

急傾斜の崩壊 箇所番号(箇所名)
 土石流 溪流番号(溪流名)
 地滑り 箇所番号(箇所名)



↓ 皆野町31

区域指定総括図 地区名: 皆野町26

区域指定総括図

地区名：皆野町27

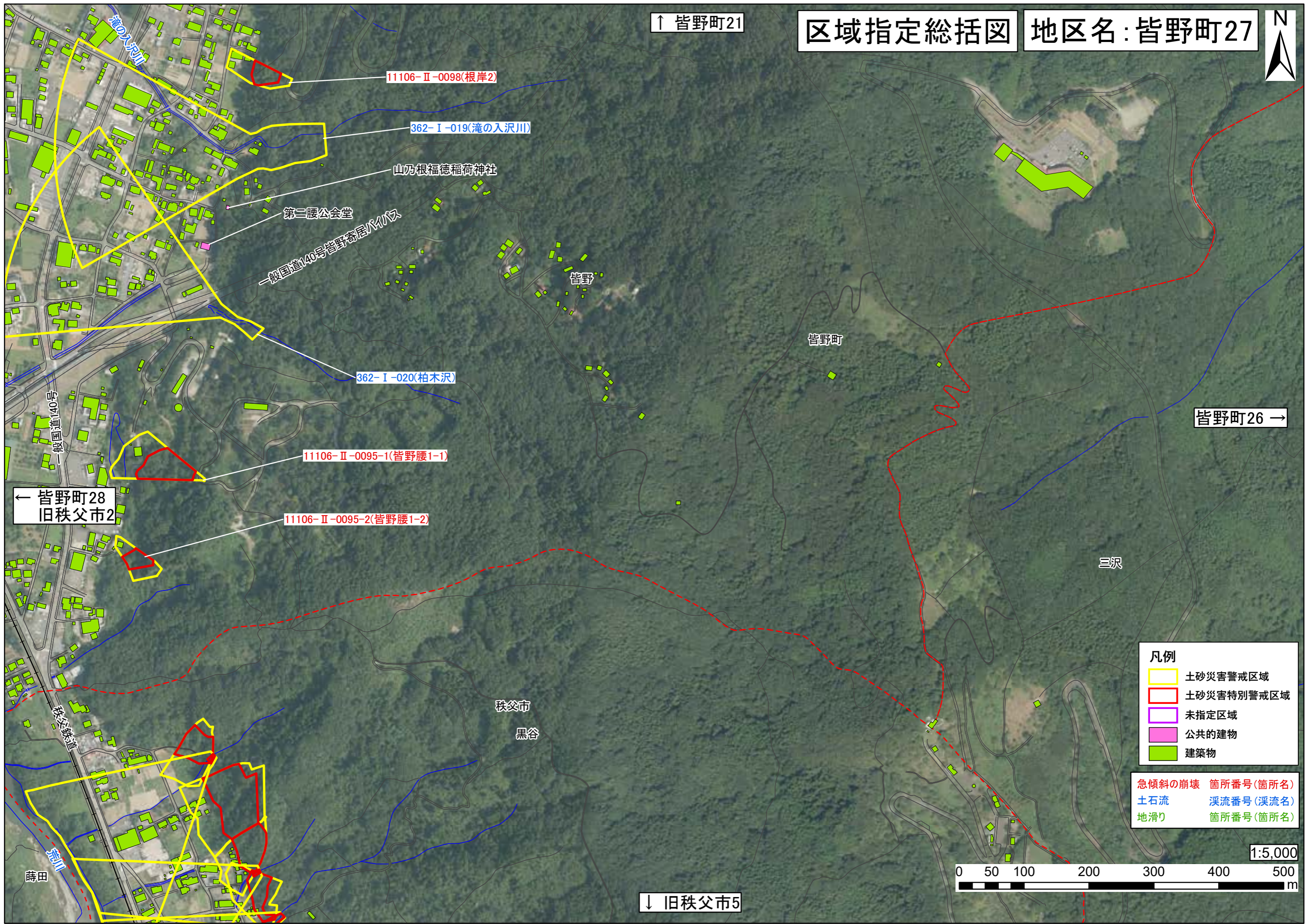


↑ 皆野町21

皆野町26 →

← 皆野町28
旧秩父市2

↓ 旧秩父市5



- 凡例
- 土砂災害警戒区域 (Yellow outline)
 - 土砂災害特別警戒区域 (Red outline)
 - 未指定区域 (Purple outline)
 - 公共的建物 (Pink fill)
 - 建築物 (Green fill)

- 急傾斜の崩壊 箇所番号(箇所名)
- 土石流 渓流番号(溪流名)
- 地滑り 箇所番号(箇所名)



区域指定総括図

地区名：皆野町28



← 皆野町29
旧秩父市3

↑ 皆野町22

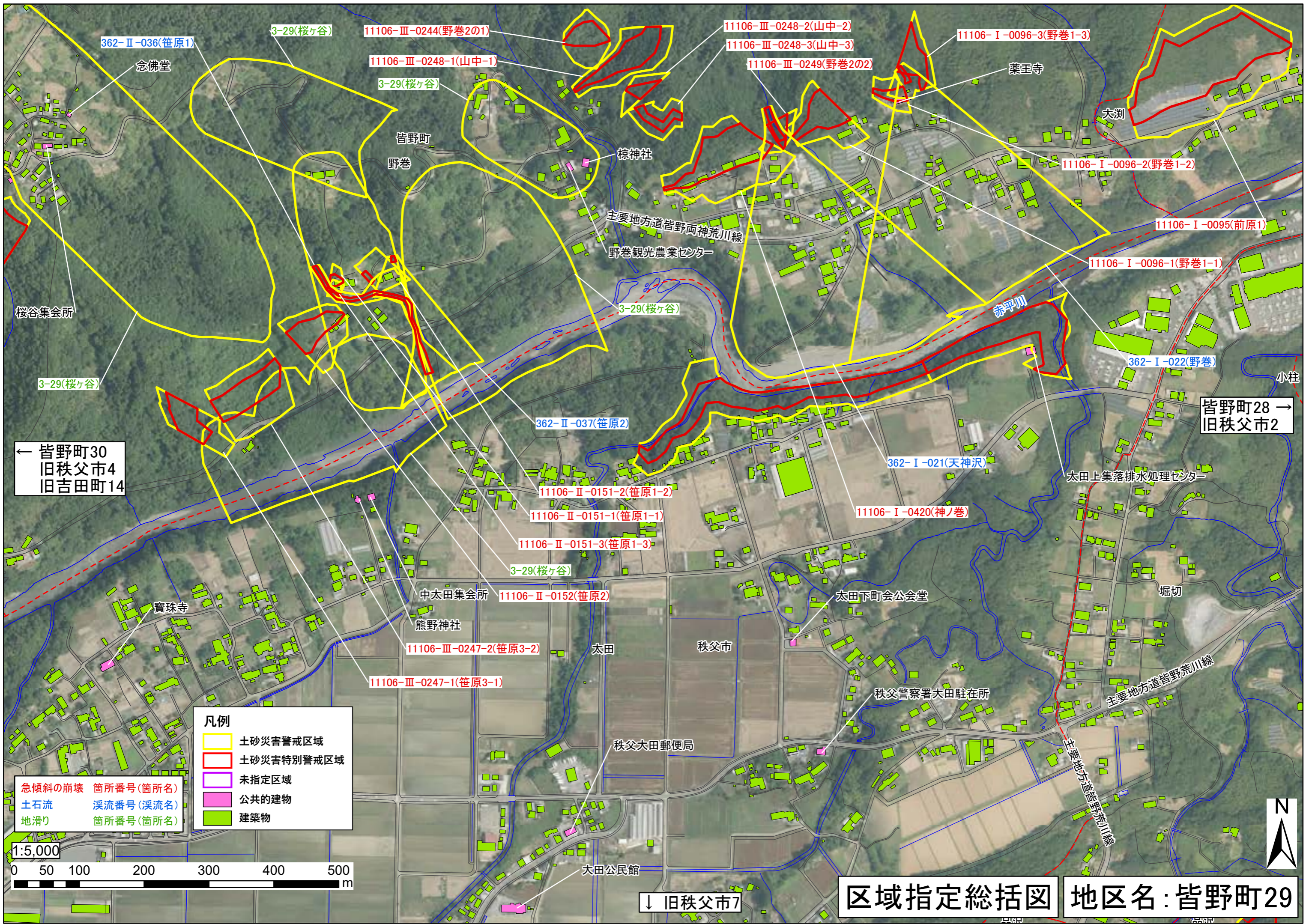
皆野町27 →
旧秩父市1

↓ 旧秩父市6

- 凡例
- 土砂災害警戒区域
 - 土砂災害特別警戒区域
 - 未指定区域
 - 公共の建物
 - 建築物

- 急傾斜の崩壊 箇所番号(箇所名)
土石流 溪流番号(溪流名)
地滑り 箇所番号(箇所名)





362-II-036(笹原1)

3-29(桜ヶ谷)

11106-III-0244(野巻2の1)

11106-III-0248-2(山中-2)

11106-I-0096-3(野巻1-3)

念佛堂

11106-III-0248-1(山中-1)

11106-III-0249(野巻2の2)

薬王寺

3-29(桜ヶ谷)

皆野町

棕神社

11106-I-0096-2(野巻1-2)

野巻

主要地方道皆野両神荒川線

野巻観光農業センター

11106-I-0095(前原1)

3-29(桜ヶ谷)

赤平川

11106-I-0096-1(野巻1-1)

桜谷集会所

3-29(桜ヶ谷)

362-II-037(笹原2)

362-I-021(天神沢)

362-I-022(野巻)

← 皆野町30
旧秩父市4
旧吉田町14

11106-II-0151-2(笹原1-2)

11106-II-0151-1(笹原1-1)

11106-I-0420(神ノ巻)

太田上集落排水処理センター

11106-II-0151-3(笹原1-3)

3-29(桜ヶ谷)

11106-II-0152(笹原2)

太田下町会公会堂

寶珠寺

中太田集会所

熊野神社

11106-III-0247-2(笹原3-2)

太田

秩父市

堀切

11106-III-0247-1(笹原3-1)


秩父大田郵便局

秩父警察署大田駐在所

主要地方道皆野荒川線

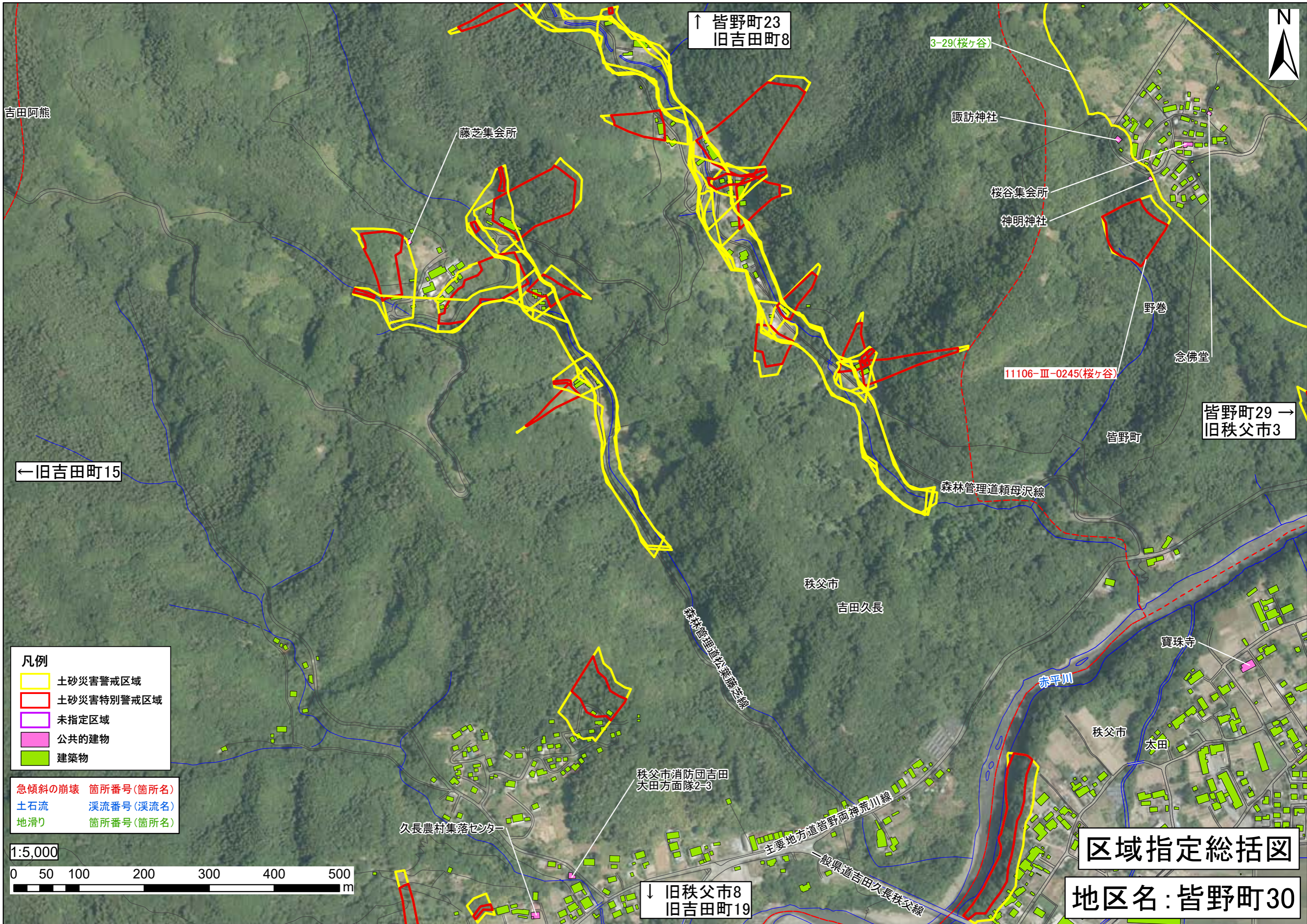
凡例	
	土砂災害警戒区域
	土砂災害特別警戒区域
	未指定区域
	公共の建物
	建築物

	急傾斜の崩壊	箇所番号(箇所名)
	土石流	溪流番号(溪流名)
	地滑り	箇所番号(箇所名)



↓ 旧秩父市7

区域指定総括図 地区名: 皆野町29



↑ 皆野町23
旧吉田町8

3-29(桜ヶ谷)

諏訪神社

桜谷集会所

神明神社

野巻

念佛堂

11106-Ⅲ-0245(桜ヶ谷)

皆野町29 →
旧秩父市3

吉田阿熊

藤芝集会所

皆野町

← 旧吉田町15

森林管理道頼母沢線

秩父市

吉田久長

寶珠寺

秩父市

太田

赤平川

- 凡例**
- 土砂災害警戒区域
 - 土砂災害特別警戒区域
 - 未指定区域
 - 公共的建物
 - 建築物

- 急傾斜の崩壊 箇所番号(箇所名)
- 土石流 渓流番号(渓流名)
- 地滑り 箇所番号(箇所名)



秩父市消防団吉田
大田方面隊2-3

久長農村集落センター

主要地方道皆野両神荒川線

一般県道吉田久長秩父線

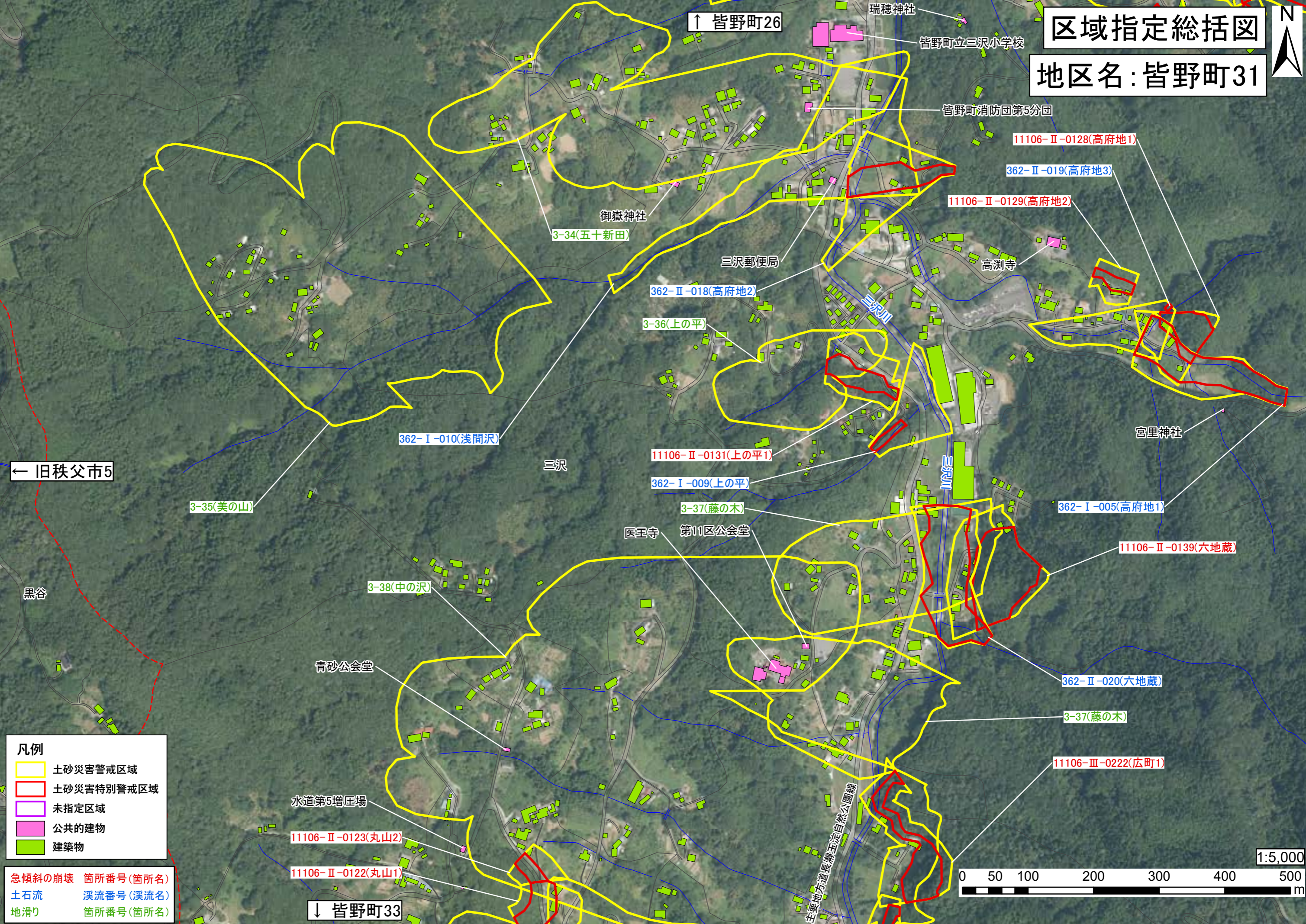
区域指定総括図

地区名: 皆野町30

↓ 旧秩父市8
旧吉田町19

区域指定総括図

地区名：皆野町31




↑ 皆野町26

← 旧秩父市5

↓ 皆野町33

- 凡例**
- 土砂災害警戒区域
 - 土砂災害特別警戒区域
 - 未指定区域
 - 公共的建物
 - 建築物

- 急傾斜の崩壊 箇所番号(箇所名)
- 土石流 溪流番号(溪流名)
- 地滑り 箇所番号(箇所名)



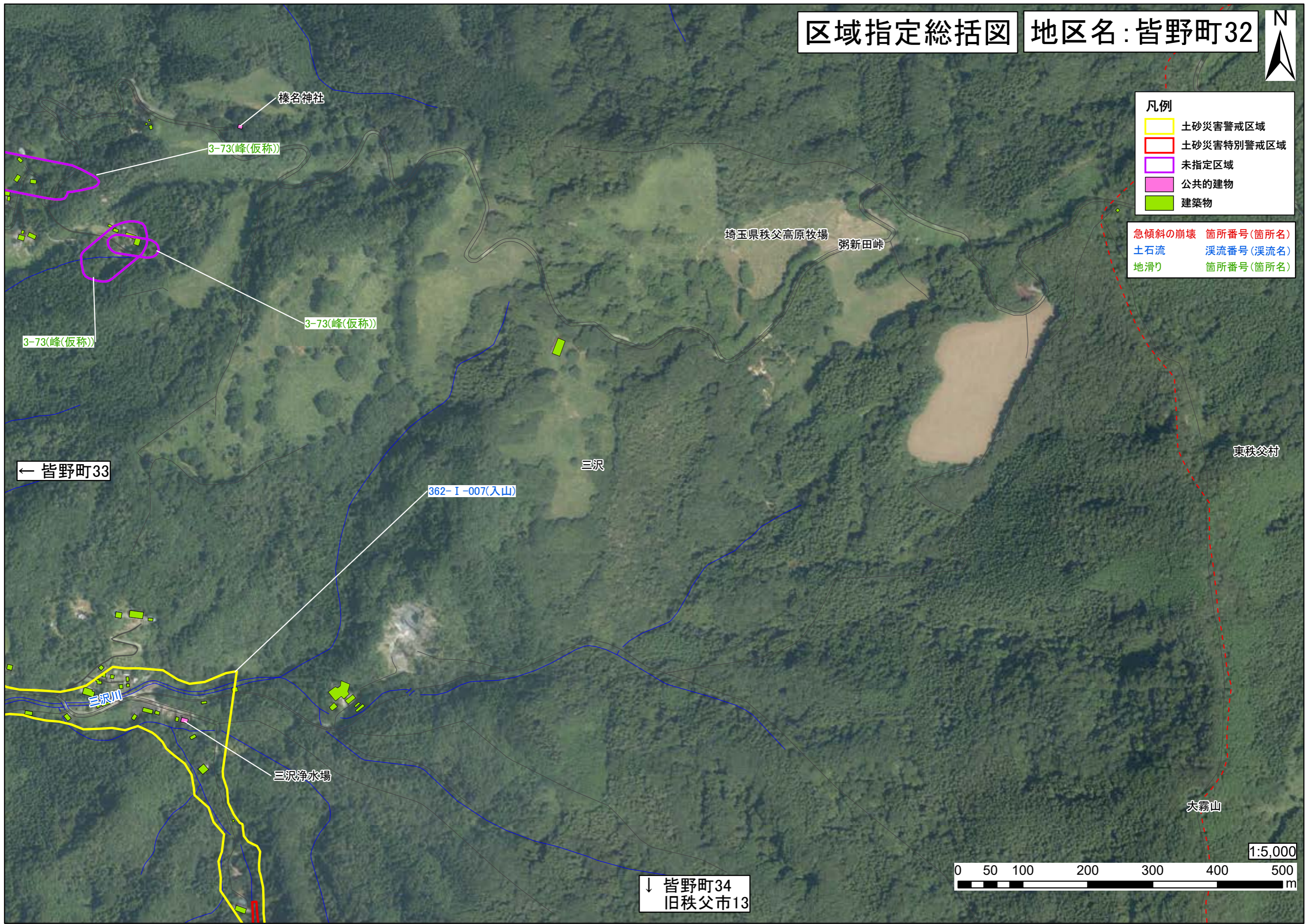
区域指定総括図

地区名：皆野町32

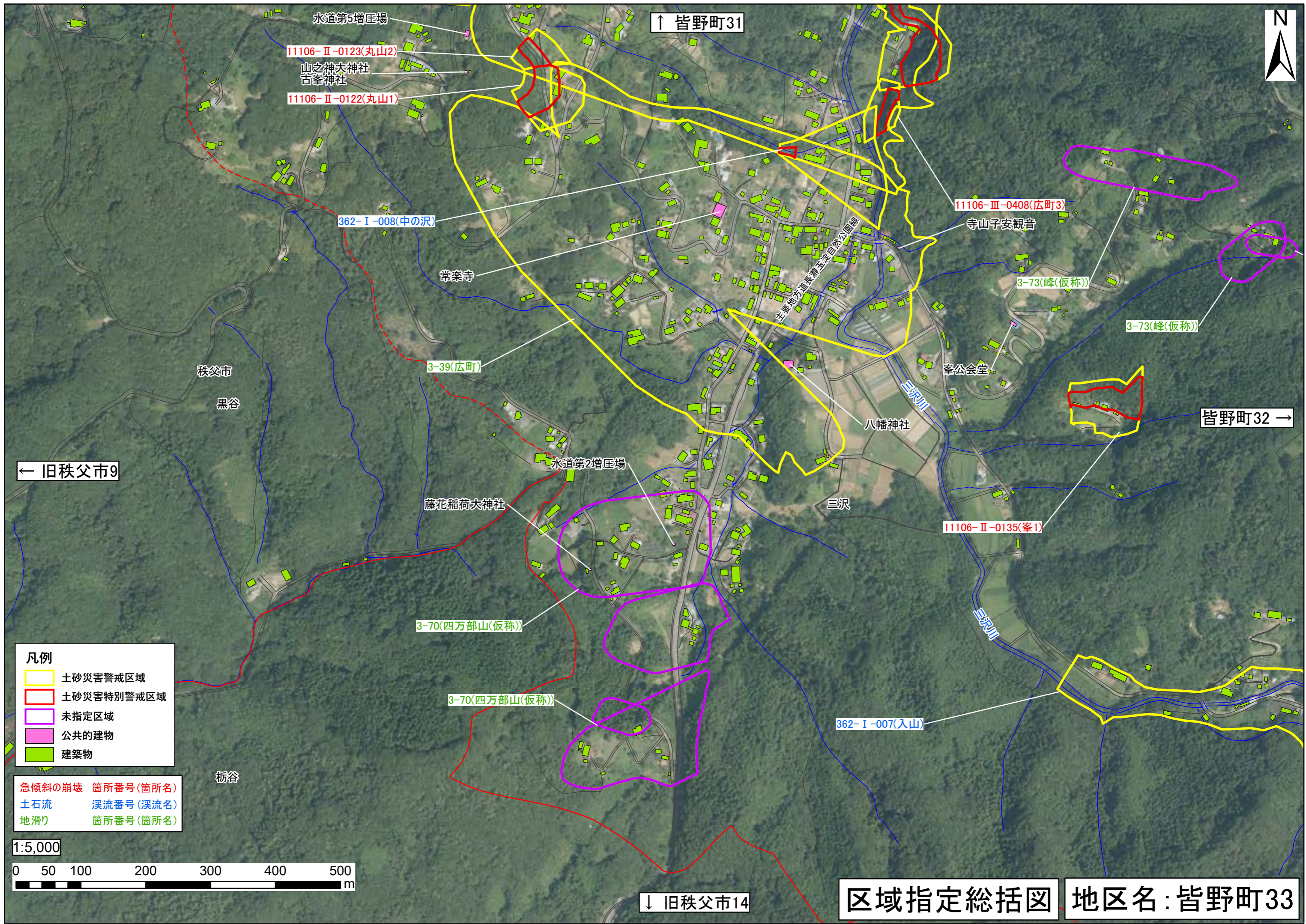


- 凡例
- 土砂災害警戒区域
 - 土砂災害特別警戒区域
 - 未指定区域
 - 公共的建物
 - 建築物

- 急傾斜の崩壊 箇所番号(箇所名)
- 土石流 渓流番号(渓流名)
- 地滑り 箇所番号(箇所名)



↓ 皆野町34
旧秩父市13



↑ 皆野町31

← 旧秩父市9

皆野町32 →

↓ 旧秩父市14

- 凡例**
- 土砂災害警戒区域
 - 土砂災害特別警戒区域
 - 未指定区域
 - 公共的建物
 - 建築物

- 急傾斜の崩壊 箇所番号(箇所名)
- 土石流 渓流番号(渓流名)
- 地滑り 箇所番号(箇所名)

1:5,000



区域指定総括図 地区名: 皆野町33

区域指定総括図

地区名：皆野町34



↑ 皆野町32

栃谷

栃谷

三沢

皆野町

362-I-007(入山)

← 旧秩父市14

秩父市

定峰

比企郡
東秩父村

- 凡例
- 土砂災害警戒区域
 - 土砂災害特別警戒区域
 - 未指定区域
 - 公共の建物
 - 建築物

- 急傾斜の崩壊 箇所番号(箇所名)
- 土石流 渓流番号(渓流名)
- 地滑り 箇所番号(箇所名)

定岳寺

主要地方道熊谷小川秩父線

1:5,000



↓ 旧秩父市19