











基礎調査概要書＜深谷市 田中 前中里地区＞



凡例

-  土砂災害特別警戒区域（案）
-  土砂災害警戒区域（案）
-  流域
-  建物
-  広域避難場所
-  地域防災計画指定避難場所
-  災害時要請援護者関連施設
-  公共の建物
-  道路
-  河川

1:2,500

0 20 40 60m

