

## 10. 史跡・文化財



## 10. 史跡・文化財

### 10.1 試掘調査結果

#### (1) 調査概要

計画地及び周辺における埋蔵文化財包蔵地の位置は、本編「第 3 章 3.2 自然的状況 3.2.7 文化財その他生活環境の状況 (2)埋蔵文化財」に示すとおりであり、計画地内には周知の埋蔵文化財包蔵地は分布しない。

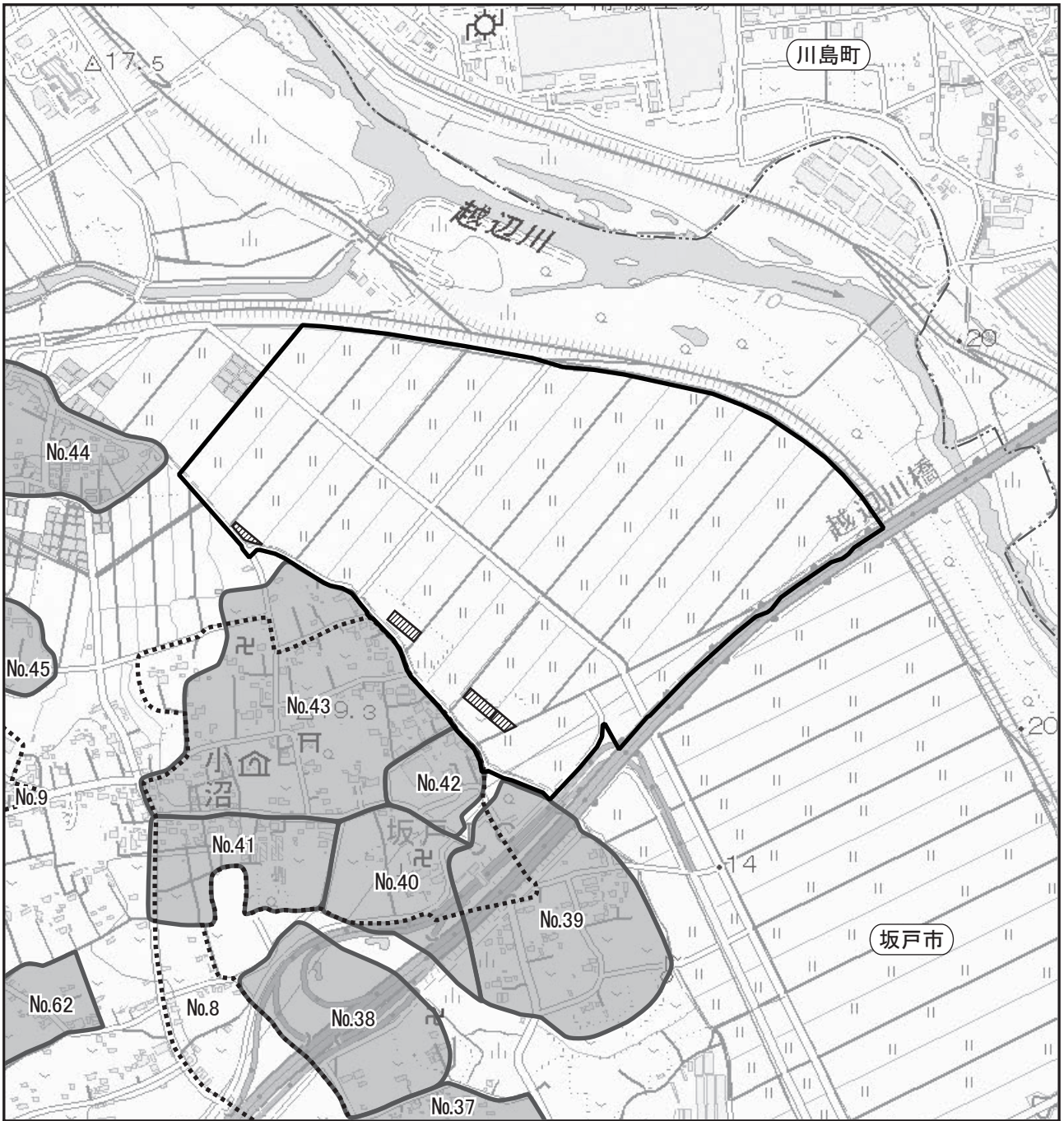
計画地に隣接する埋蔵文化財包蔵地として、No.8 牛塚山古墳群、No.39 木曾免遺跡、No.42 小沼堀之内遺跡及びNo.43 五反田遺跡が分布することから、その範囲確定のため、計画地内の埋蔵文化財の試掘調査が行われている(図 10.1-1 参照)。

#### (2) 調査結果






試掘調査結果は表 10.1-1 に示すとおりであり、試掘調査の結果、埋蔵文化財は確認されなかった。

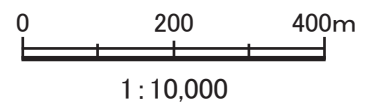
表 10.1-1 試掘調査結果

調査期間	調査区域	調査機関
平成 30 年 2 月 9～20 日	坂戸市大字小沼 1005 の一部、1025 の一部	坂戸市教育 委員会
平成 30 年 5 月 21～23 日	坂戸市大字小沼 716 の一部	
平成 31 年 3 月 25～27 日	坂戸市大字小沼 788 の一部	



凡例

-  : 計画地
-  : 市町界
-  : 埋蔵文化財試掘調査区域
-  : 埋蔵文化財包蔵地(古墳群)
-  : 埋蔵文化財包蔵地(遺跡)



出典:「e-マップさかど(歴史・史跡・遺跡)」(坂戸市ホームページ)

図10.1-1 埋蔵文化財試掘調査区域

