

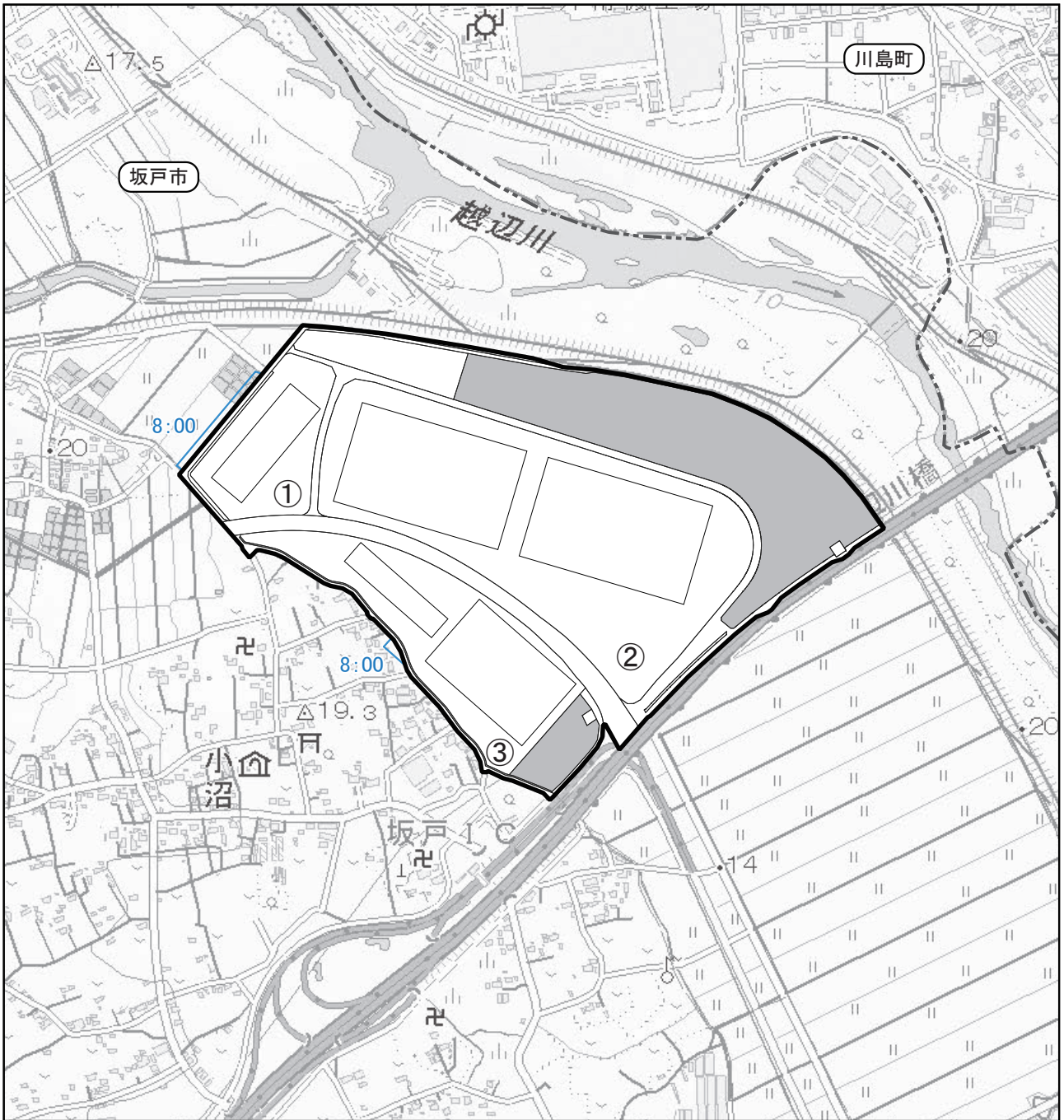
## 9. 日照阻害



## 9. 日照障害

### 9.1 予測結果


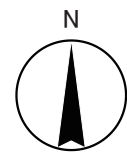
予測結果は、図 9.1-1～2 に示すとおりである。



凡例

□ : 計画地

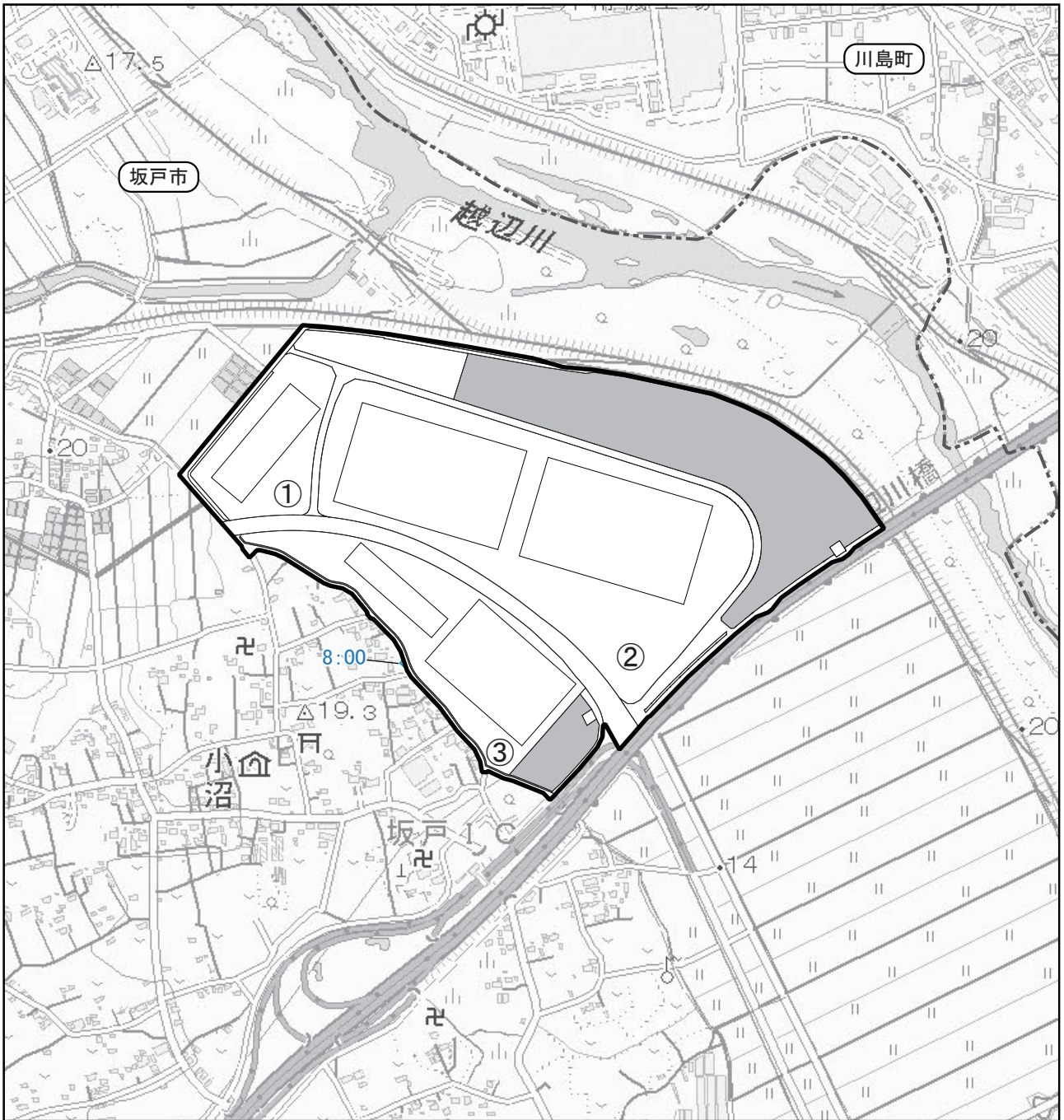
--- : 市町界



1:10,000

注) ○数字は区画番号を示す。

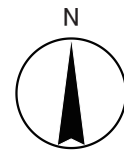
図9.1-1 時刻別日影図(春秋)GL+4m



凡例

□ : 計画地

--- : 市町界



0 200 400 m

1:10,000

注) ○数字は区画番号を示す。

図9.1-2 時刻別日影図(夏至)GL+4m

