

# 都市計画道路 草加三郷線 路線測量に関する説明会

令和6年6月

埼玉県 越谷県土整備事務所

# 説明会の内容

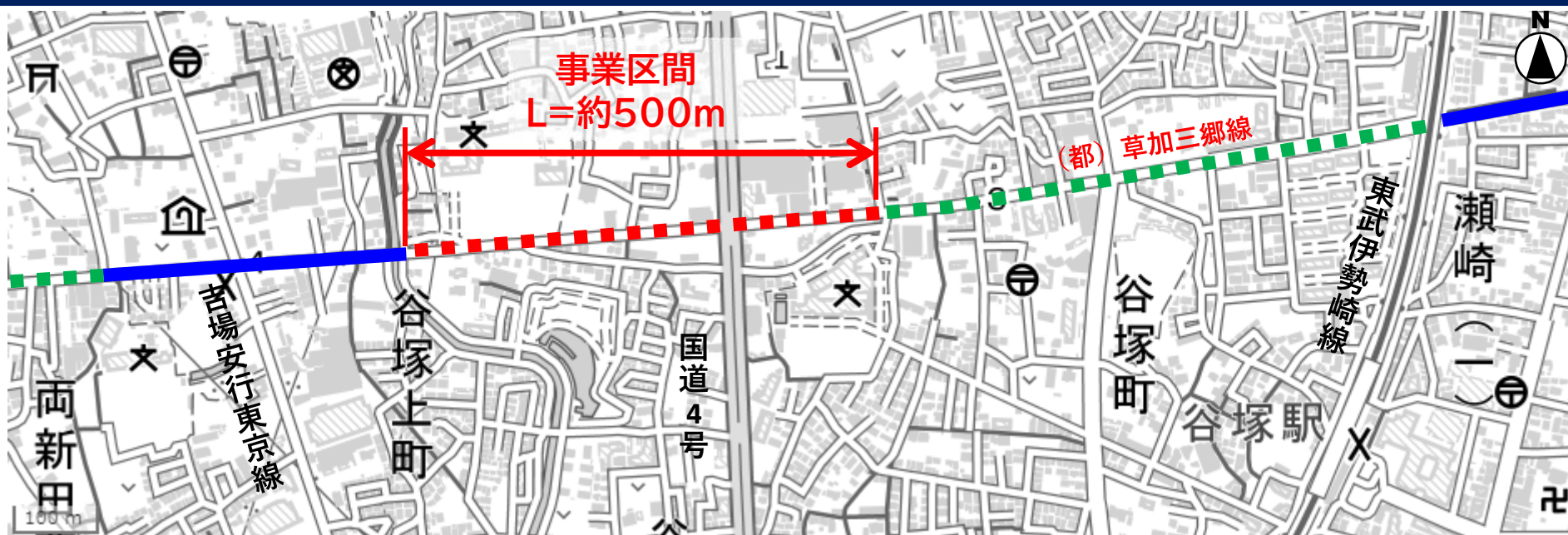
- 1 開会
- 2 あいさつ
- 3 説明
  - (1)路線概要
  - (2)事業概要
  - (3)道路整備の必要性
  - (4)事業の流れ、進め方
  - (5)令和6年度の予定
  - (6)路線測量の進め方
  - (7)お問合せ先
- 4 質疑応答
- 5 閉会



# 都市計画決定

- 名称： 草加都市計画道路3・3・3号草加三郷線
- 都市計画決定  
昭和38年12月14日(当初決定)  
平成14年12月13日(最終変更)
- 起点： にっさとちょうおにことおり 草加市新里町鬼子通  
終点： たかのさんちょうめ 三郷市鷹野三丁目
- 延長 L=約10,490m  
幅員 W=22m(4車線)

## (2) 事業概要



(出典) 「地理院地図 (電子国土WEB)」 に加筆

- 路線名 : 草加都市計画道路3・3・3号草加三郷線  
谷塚仲町工区
- 事業箇所: 草加市
- 事業延長: L=約500m
- 計画幅員: W=22m(4車線)

断面図(イメージ)



### 令和6年度の予定

- 路線測量
- 道路予備設計

ただし、他工区の工事進捗を踏まえて暫定的に2車線で供用する可能性もある

## (3) 道路整備の必要性

### 交通

広域的な道路網の形成による交通の円滑化

- ・東西方向の移動の円滑化(ネットワークの強化)
- ・周辺道路の渋滞緩和

### 安全

安全な道路空間の確保

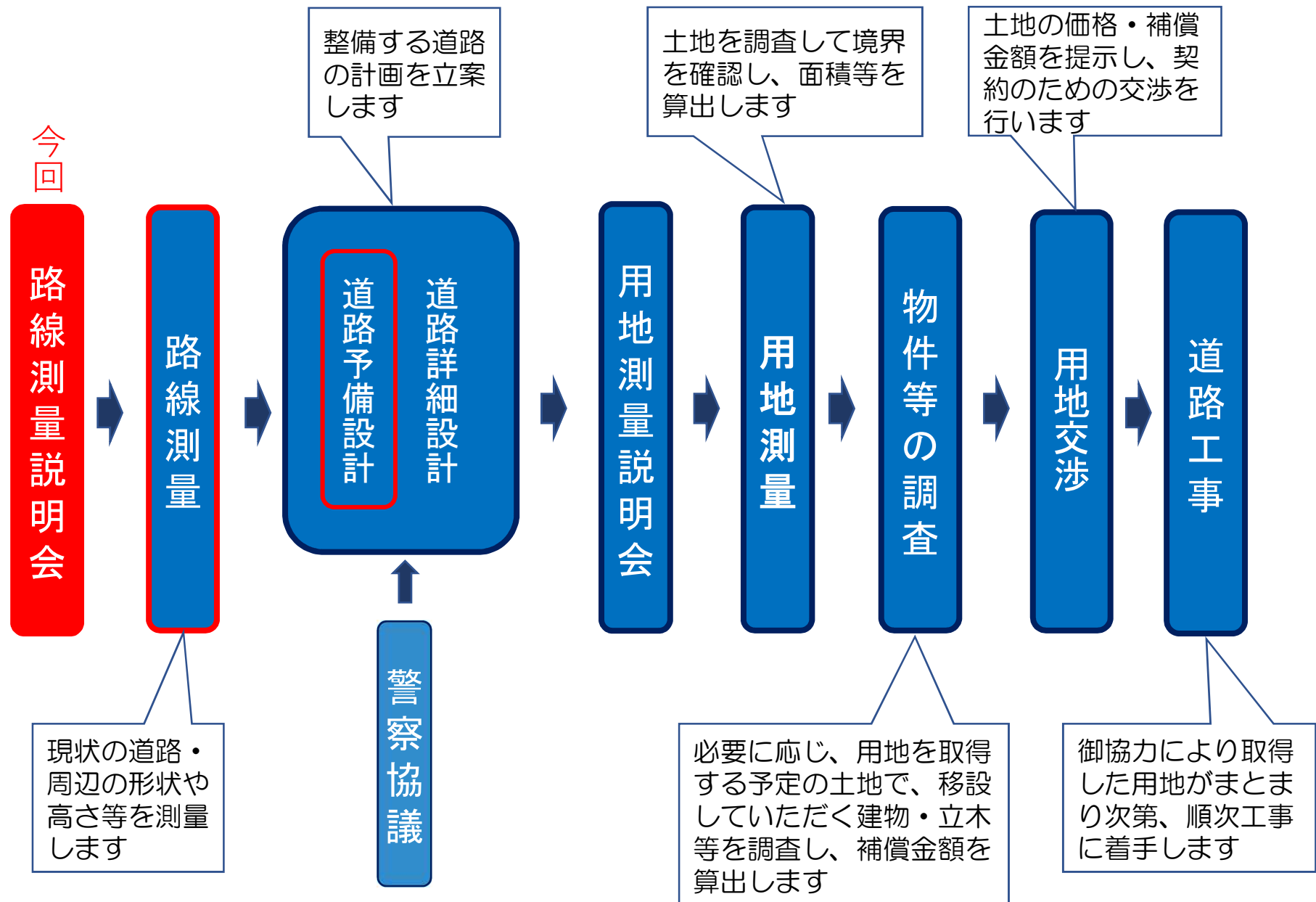
- ・交通事故の抑制
- ・渋滞解消による生活道路への通過交通の減少

### 防災



大規模災害への備え ～防災力の向上～

- ・第一次緊急輸送道路であり、災害直後から、避難・救助をはじめ、物資供給等の応急活動のために、緊急車両の通行を確保すべき重要な路線

# (4)事業の流れ、進め方



## (5) 令和6年度の予定

| 項目  | 内容  |
|---|---|
| <p>路線測量</p>                                      | <ul style="list-style-type: none"><li>• 現地の高さ・形状を調査(測定)する作業です。</li><li>• 現地に測量杭等を設置します。</li><li>• 道路の計画線に沿って、作業員が現地に立ち入り、測定作業を行います。</li></ul> |
| <p>予備設計(道路)</p>  <p>(出典) 「地理院地図 (電子国土WEB)」</p> | <ul style="list-style-type: none"><li>• 路線測量の結果を基に、道路の図化を行い設計図を作成します。</li><li>• これにより、おおよその道路の設計が決まります。</li></ul>                             |



# (6) 路線測量の進め方

今回

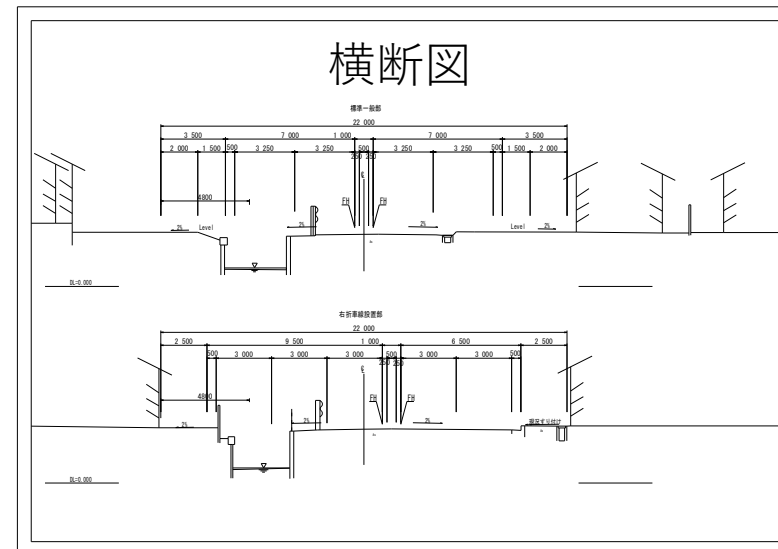
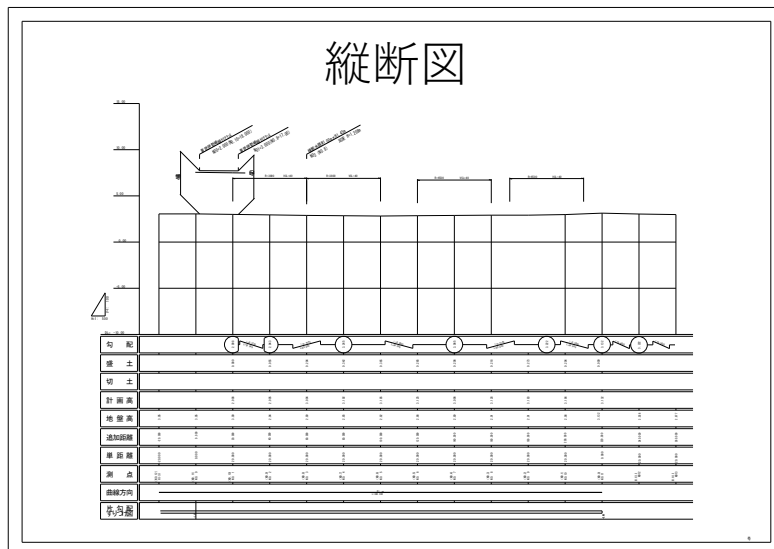
路線測量説明会



## 路線測量

- ・ 中心線測量  
道路の中心点を決定する。
- ・ 縦断測量  
中心点を結んだ中心線から縦断図面を作成するための測量
- ・ 横断測量  
中心点等を基準に道路の横断図面を作成するための測量
- ・ 現地測量  
今後行う道路の予備設計や詳細設計に必要な道路周辺の構造物や地形等を現地にて測量する。

で囲んだ部分が測量をするために作業員が沿道の敷地に入る必要があり、皆様に御協力を頂きたい箇所となります。



# 皆様の土地への立ち入り通知文

(案)

越整第 号  
令和6年 月 日

関係住民の皆様へ

埼玉県越谷県土整備事務所長（公印省略）

都市計画道路草加三郷線に係る路線測量作業について（お知らせ）

埼玉県の道路行政の推進につきましては、日頃より格別の御理解・御協力を賜り、厚くお礼申し上げます。

このたび、都市計画道路草加三郷線（谷塚仲町工区）にて用地測量を実施させていただくことになりましたのでお知らせいたします。

調査の際、誠に恐縮ですが皆様の所有地に立ち入りをさせていただく場合がございます。その際は、県が発行した身分証明書を携帯した測量業者がお声がけをしますので、御協力くださいますようお願い致します。

記

業務名：（ゼロ債務）3324街路整備工事（谷塚仲町工区路線測量業務委託）  
業務箇所：都市計画道路草加三郷線 / 草加市谷塚仲町地内外  
※裏面「案内図」を参照してください。  
測量業者：（会社名）国内測量設計株式会社  
（住所）越谷市花田一丁目11-8  
（電話番号）048-966-1871  
（担当者）古挽  
※ 測量作業を行う者は、埼玉県越谷県土整備事務所発行の身分証明書を携帯しています。

測量作業内容及び測量立入り時期

| 測量作業内容  | 測量立入り時期    |
|---------|------------|
| 1. 横断測量 | 令和6年〇月〇旬から |
| 2. 現地測量 | 令和6年〇月〇旬まで |

【発注機関】

道路施設担当 大庭、葛西  
（住所）埼玉県越谷市越ヶ谷4-2-82  
（電話番号）048-964-5223  
※裏面も参照してください。

・ 測量を担当する機関の  
連絡先

・ 測量期間  
令和6年〇月頃からを予定

# 作業員が携帯する身分証明書

## 身分証明書の見本

|                  |                   |                |   |   |    |
|------------------|-------------------|----------------|---|---|----|
| 越整第              | 号                 | 身分証明書          |   |   |    |
| 受注者              | 住所                | 〇〇市〇〇〇丁目〇〇番地〇〇 |   |   |    |
|                  | 会社名               | 株式会社〇〇〇〇       |   |   |    |
|                  | 氏名                | 〇〇 〇〇          |   |   |    |
| 上記のものは、          |                   | 事業に関連する測量業務    |   |   |    |
| 等を行う者であることを証明する。 |                   |                |   |   |    |
| 有効期間             | 令和                | 年              | 月 | 日 | から |
|                  | 令和                | 年              | 月 | 日 | まで |
| 発行日              | 令和                | 年              | 月 | 日 |    |
| 発行者              | 埼玉県越谷市越ヶ谷4丁目2番82号 |                |   |   |    |
|                  | 埼玉県越谷県土整備事務所長     |                |   | 印 |    |

- ・ 測量会社名
- ・ 作業員氏名

測量の作業員はこちらの身分証明書を必ず携帯しております。

# (7)お問合せ先

## ◆この事業について

埼玉県 越谷県土整備事務所 道路施設担当

〒343-0813 越谷市越ヶ谷4-2-82

☎048-964-5223

## ◆都市計画決定について

草加市 都市計画課

☎048-922-0183

## ◆測量作業について

国内測量設計株式会社

☎048-966-1871

