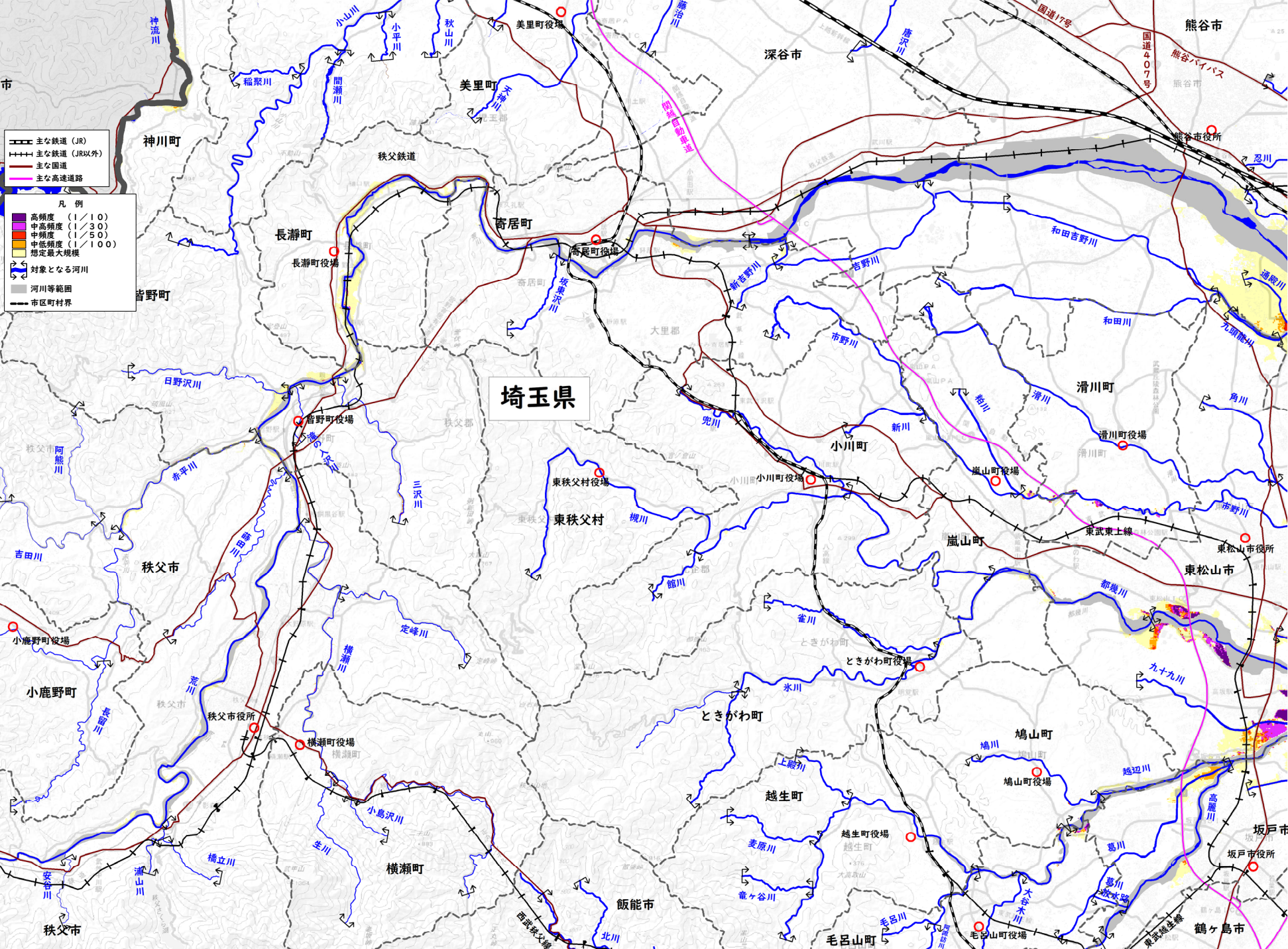
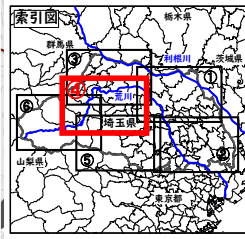
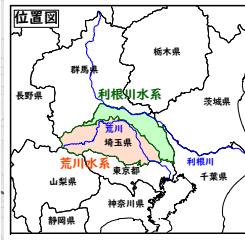


国管理河川からの氾濫を想定した水害リスクマップ及び県管理河川からの氾濫を想定した水害リスクマップの重ね合わせ図（浸水深3m（1階居室浸水相当）以上）【現況河道】 4 / 6



※この地図は、国土地理院長の承認を得て、同院発行の基盤地図情報を複製したものである。（測量法に基づく国土地理院長承認（使用）R 2Jhs 45）

