

**令和6年度見沼たんぼ公有地管理運営業務委託
仕様書①（事業の概要）**

- ・この仕様書は企画提案書作成用である。
- ・企画提案募集後、埼玉県は委託候補者として選定された者と協議を行い、協議が整った場合は当該協議を踏まえ仕様書を修正の上、契約を締結する。

1 委託業務名

令和6年度見沼たんぼ公有地管理運営業務委託①

2 業務目的

「見沼田圃の保全・活用・創造の基本方針」に基づき埼玉県が公有地化した見沼たんぼ内の農地について、農地として適正な維持管理を行う。

また、NPO等の民間団体のノウハウを活かした県民参加による農業体験や自然観察イベント等（以下「体験活動」という。）を開催することで、県民の見沼たんぼの保全意識を啓発する。

3 委託期間

令和6年4月1日から令和7年3月31日まで

4 委託料の上限額

8,961千円（消費税及び地方消費税相当額を含む）

※本業務の契約締結に係る上限額であり、予定価格はこの範囲内で別途算定する。

5 管理を委託する土地の所在

別紙4のとおり

6 委託業務の内容

(1) 5の土地（別紙4のとおり。以下「事業地」という。）の適正な管理
農作物の栽培や刈払除草、定期的な巡視により事業地を農地（現況）として適正に維持管理するもの。（通路及びその他の付帯施設の維持管理業務を含む。）

(2) 体験活動等の実施

公募により不特定多数の人が無料で参加できる、以下の体験活動を実施するもの。
（参加者へのイベント開催に関する通信連絡業務を含む。）

体験活動は、5の土地の中から参加者の利便性や農地の状況等を勘案し、計画すること。なお、令和5年度の事業では、備考欄に○のついた場所を実施している。

体験活動を行わない土地は（１）により管理すること。

ア 米づくり体験

事業地において、田植え～稲刈りまでの一連の米づくりに係る作業工程を体験できるもの。

イ その他様々な見沼たんぼの自然及び歴史・文化等を情報発信できるもの。

【例】

- ・事業地で行う農業体験以外の体験活動（自然観察、ものづくり体験等）
- ・事業地以外で実地に行う活動（自然観察、地域清掃活動等）
- ・ホームページの運営や広報誌の発行、配布等による活動

（３）収穫物の取扱い

事業地で収穫された農作物は、体験活動参加者に配布するほか、福祉施設・こども食堂等に寄贈する等非営利目的で使用する。

（４）その他全般的な事項

ア 本事業の目的を十分理解した上で、業務の進行管理を行い、実施すること。

イ 業務遂行に当たり支障が出ないように必要な人員を配置すること。

ウ 関係する他団体や周辺地域との情報共有、連携の下に業務を進めること。

エ 体験活動等の際は、参加者の安全確保に十分留意すること。

オ 実施する各事業については、事業の効果の測定及び次年度事業の参考とするため、参加者アンケートを必ず実施すること。

7 状況報告

事業の実施状況について、四半期ごとに当該期間経過後 14 日以内（第 4 四半期は業務完了時）に県へ報告書を提出すること。

8 その他留意事項

（１）受託者は、事業地において、委託事業以外の事業を行うことはできない。

（２）受託者は、体験活動の実施にあたり、参加者から費用の徴収を行うことはできない。

（３）受託者は、埼玉県承諾を得ずに本委託業務の全部又は一部を第三者に委託し、又は請け負わせてはならない。

（４）受託者及び本委託業務に関わる者は、職務上知り得た秘密を漏らしてはならない。また、本委託業務終了後も同様とする。

（５）受託者は、本委託業務を通じて取り扱う個人情報について、個人情報の保護に関する法律（平成 15 年法律第 57 号）に基づき、適正に取り扱うものとする。

（６）受託者は、本委託業務の履行に当たり、自己の責めに帰する事由により埼玉県に損害を与えたときは、その損害を賠償しなければならない。

- (7) 受託者は、本委託業務の履行に当たり、第三者その他に損害が生じた場合には、その賠償の責めを負うものとする。
- (8) 受託者は、委託契約書及び仕様書に基づき、常に埼玉県と密接な連絡を取り、その指示に従うこと。
- (9) 本委託業務の実施における危機管理体制（緊急連絡網等）については、本委託業務開始時に埼玉県に報告すること。
- (10) 本事業遂行に当たって得られた情報は、書類、電磁記録とも埼玉県に提出するものとする。
- (11) この契約により作成される成果物及びその他の著作権等の取扱いについては、埼玉県に無償で譲渡するものとする。ただし、写真の著作権等、個別に協議した場合においてはこの限りではない。なお、作成した成果物の二次利用に当たって必要な権利関係の調整等は、受託者の負担において行うこととする。
- (12) 本仕様書に定めるものの他疑義が生じた場合は、その都度、遅滞なく埼玉県と受託者双方が協議して決定する。

別紙 4

令和 6 年度見沼たんぼ公有地管理運営業務①

管理を委託する土地の所在

所 在	地 番	公簿地目	地積 (㎡)	備 考	地図
さいたま市緑区大字大間木	2327-1	田	445.71		芝川右岸 武蔵野線北
〃	2328-1	〃	79.39		
〃	2354-1	〃	181.00		芝川右岸 武蔵野線南 ①
〃	2355	〃	452.00		
〃	2356	〃	433.00		
〃	2357	〃	357.00		
〃	2358	〃	426.00		
〃	2359	〃	429.00		
〃	2360-1	〃	5.09		
〃	2361-1	〃	80.00		
〃	2362	〃	455.47		
〃	2363	〃	353.00		
〃	2330-1	〃	515.97		
〃	2331	〃	431.77		芝川右岸 武蔵野線南 ②
〃	2332	〃	615.12		
〃	2333	〃	436.48		
〃	2308	〃	797.43		芝川右岸 武蔵野線南 ③
〃	2309	〃	535.86		
〃	2310	〃	514.55		
〃	2311	〃	406.35		
さいたま市緑区大字下山口新田	349-2	〃	22.12		芝川左岸 武蔵野線南 ①
〃	350-1	〃	290.60		
〃	351-1	〃	152.68		
〃	332-2	〃	467.67		②
〃	328-1	〃	101.11		芝川左岸 武蔵野線南 ③
〃	329-1	〃	339.57		
〃	330-1	〃	272.35		
〃	331-1	〃	401.17		
〃	311	〃	819.00		芝川左岸 武蔵野線南 ④
〃	312	〃	996.82		
〃	284	〃	551.82		芝川左岸 武蔵野線南 ⑤
〃	285	〃	551.66		
〃	286	〃	332.30		
〃	287	〃	568.00		芝川左岸 武蔵野線南 ⑥
〃	288	〃	902.00		

所 在	地 番	公簿地目	地積 (㎡)	備 考	所在地
さいたま市緑区大字下山口新田	279	田	293.66		芝川左岸 武蔵野線南 ⑦
〃	280	〃	190.89		
〃	281	〃	257.30		
〃	230	〃	179.21		芝川左岸 武蔵野線南 ⑧
〃	239	〃	892.00		
〃	240	〃	270.64		
〃	241	〃	250.54		
〃	242	〃	254.00		
〃	243	〃	730.00		
川口市大字行衛字上之割	851	〃	166.26		
〃	852	〃	157.02		
〃	853	〃	275.79		
〃	854	〃	238.61		
〃	855	〃	293.35		
〃	856	〃	166.45		
〃	857	〃	176.64		
〃	872	〃	206.35		川口市②
〃	873	〃	204.65		
〃	874	〃	252.20		
〃	875	〃	214.95		川口市③
〃	876	〃	239.75		
〃	877	〃	212.33		
〃	886	〃	277.00		
〃	888	〃	213.25		
〃	889	〃	238.62		
〃	890	〃	110.94		
〃	899-1	〃	122.75		川口市④
〃	899-3	〃	330.88		
〃	878	〃	219.12		
〃	879	〃	243.83		
〃	880	〃	233.27		
〃	881	〃	369.49		
〃	882	〃	287.00		
〃	883	〃	155.00		
〃	884	〃	204.00		
〃	885	〃	343.00		
〃	891	〃	409.86		
〃	892	〃	225.50		
〃	893	〃	246.42		
〃	894	〃	219.27		

所 在	地 番	公簿地目	地積 (㎡)	備 考	所在地
川口市大字行衛字砂場	752-1	田	96.59		川口市⑤
〃	752-3	〃	95.22		
〃	753-1	〃	49.37		
〃	753-2	〃	84.98		
〃	754	〃	118.81		
〃	755	〃	115.00		
〃	756	〃	164.64		
〃	747	〃	145.61		川口市⑥
〃	748	〃	104.15		
〃	749-1	〃	65.47		
〃	749-2	〃	112.00		
〃	750-1	〃	70.68		
〃	750-2	〃	60.99		
〃	751	〃	128.70		
川口市大字行衛字上之割	924	〃	298.47		川口市⑦
〃	925	〃	380.64		
〃	926	〃	252.19		
〃	934	〃	136.18		
〃	935	〃	265.30		
〃	936	〃	326.62		
〃	937	〃	130.00		
〃	927	〃	97.90		川口市⑧
〃	928	〃	381.30		
〃	929-1	〃	170.93		
〃	929-2	〃	148.95		
〃	930	〃	185.93		
〃	931-1	〃	190.09		
〃	931-2	〃	14.19		
〃	932	〃	297.57		川口市⑨
〃	933	〃	42.43		
〃	954	〃	189.38		
〃	955	〃	356.10		
〃	956	〃	206.69		
〃	957	〃	147.51		
〃	958	〃	219.23		
〃	959-1	〃	150.13		
〃	959-2	〃	54.79		
〃	960-1	〃	66.30		
〃	960-2	〃	124.88		
〃	961	〃	182.49		

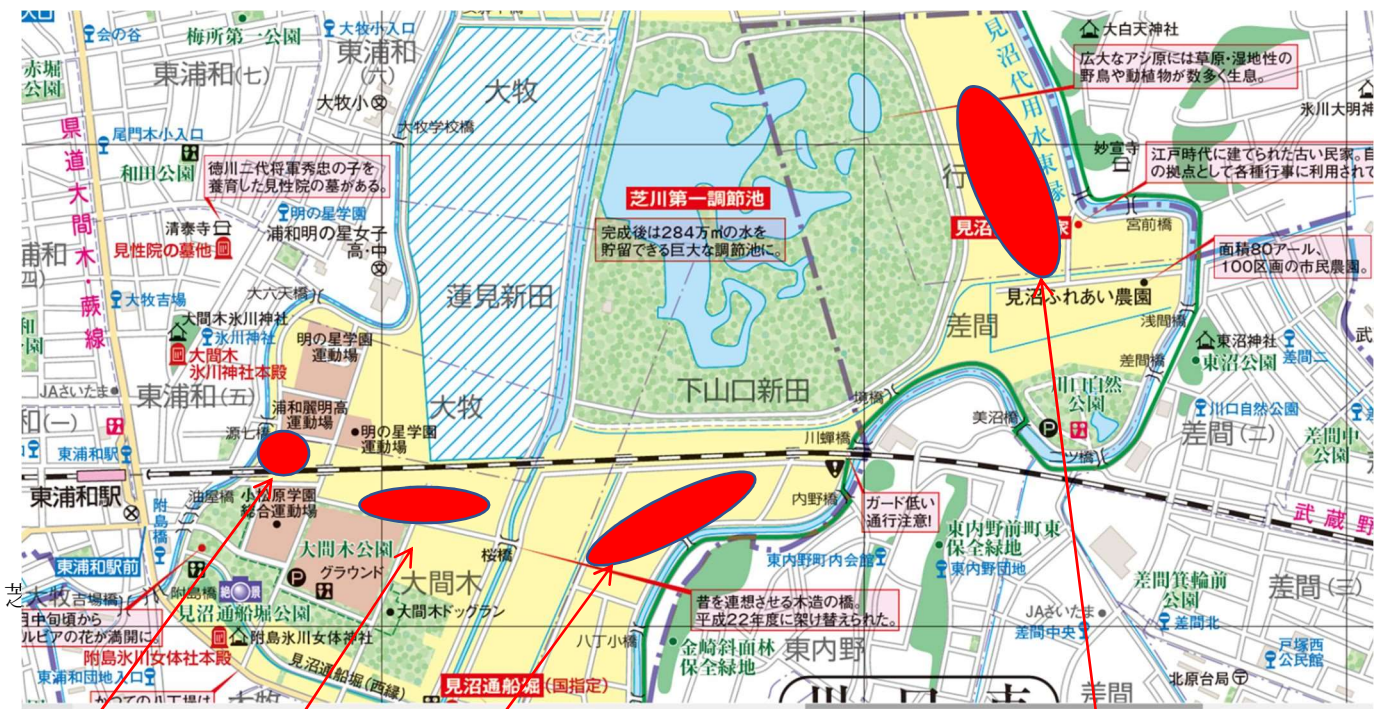
所 在	地 番	公簿地目	地積 (㎡)	備 考	所在地	
川口市大字行衛字砂場	700	田	127.70		川口市⑩	
〃	664	〃	145.47		川口市⑪	
〃	665	〃	173.15			
〃	666	〃	176.78			
〃	667	〃	168.37			
川口市大字行衛字上之割	1027	〃	240.26			川口市⑫
〃	1028	〃	198.41			
〃	1029-1	〃	141.56			
〃	1029-2	〃	154.65			
〃	1030-1	〃	155.75			
〃	1030-2	〃	26.99			
〃	1031	〃	197.30			
〃	1032	〃	340.55			
〃	1033	〃	266.16			
〃	1034	〃	100.36			
〃	1054-1	〃	267.00		川口市⑬	
〃	1054-2	〃	6.61			
〃	1055-1	〃	79.00			
〃	1055-2	〃	1.68			
〃	1055-3	〃	148.00			
〃	1056	〃	198.00			
〃	1057	〃	208.17			
〃	1058-1	〃	18.75			
〃	1058-2	〃	87.10			
〃	1058-3	〃	177.10			
〃	1059	〃	354.06			
〃	1060	〃	354.44			
〃	1061	〃	343.26			
〃	1062	〃	208.58			
〃	1063	〃	190.54			
〃	1069-1	〃	207.27			
〃	1069-2	〃	154.64			
〃	1070-1	〃	258.26			
〃	1070-2	〃	32.85			
〃	1071-1	〃	210.69			
〃	1071-2	〃	79.36			
〃	1072-1	〃	241.93			
〃	1072-2	〃	102.56			
〃	1078	〃	92.00			
〃	1079	〃	142.00			

所 在	地 番	公簿地目	地積 (㎡)	備 考	所在地
川口市大字行衛字上之割	1080	田	297.00		川口市⑬
〃	1081	〃	158.00		
〃	1082	〃	168.00		
〃	1083	〃	171.00		
〃	1084	〃	138.00		
〃	1085	〃	228.00		
〃	1086	〃	238.00		
川口市大字行衛字上之割	1050	〃	138.00	○	川口市⑭
〃	1051	〃	148.00		
〃	1052	〃	264.00		
〃	1053	〃	280.00		
川口市大字行衛字上之割	1064	〃	272.06	○	川口市⑮
〃	1065	〃	272.47		
〃	1066	〃	361.44		
〃	1067	〃	312.67		
〃	1068	〃	314.29		
〃	1073	〃	322.80		
〃	1074	〃	242.03		
〃	1075	〃	382.69		
〃	1076	〃	291.29		
〃	1077	〃	263.45		
川口市大字行衛字砂場	651	畑	336.99		川口市⑯
〃	652-1	田	83.06		
〃	654	〃	109.00		
〃	655-1	〃	211.00		

所 在	地 番	公簿地目	地積 (㎡)	備 考	所在地
川口市大字行衛字上之割	1101	田	95.00		川口市⑰
〃	1102	〃	62.00		
〃	1103	〃	152.00		
〃	1104	〃	138.00		
〃	1105	〃	185.00		
〃	1106	〃	171.00		
〃	1107	〃	195.00		
〃	1108	〃	231.00		
〃	1109	〃	109.00		
〃	1110	〃	165.00		
〃	1111-1	〃	181.00		
〃	1111-2	〃	6.61		
〃	1112-1	〃	62.00		
〃	1112-2	〃	3.30		
〃	1112-3	〃	188.00		
〃	1113-1	〃	62.44		
〃	1113-2	〃	60.31		
〃	1114	〃	78.95		
〃	1115-1	〃	267.29		
〃	1115-2	〃	9.11		
〃	1116	〃	167.44		
〃	1117	〃	308.90		
〃	1118	〃	305.76		
〃	1119	〃	130.00		
〃	1120	〃	144.09		
〃	1121	〃	151.79		
〃	1122	〃	165.64		
〃	1123	〃	157.82		
〃	1124	〃	73.62		
〃	1125	〃	56.00		
〃	1126	〃	145.00		
〃	1127	〃	142.00		
〃	1128	〃	142.00		
〃	1129	〃	128.00		
〃	1130	〃	142.00		
〃	1131	〃	294.00		
〃	1132	〃	145.00		
〃	1133	〃	132.00		
〃	1134	〃	158.00		
〃	1135	〃	181.00		

所 在	地 番	公簿地目	地積 (㎡)	備 考	所在地
川口市大字行衛字上之割	1136-1	田	122.00		川口市⑰
〃	1136-2	〃	56.00		
〃	1137-1	〃	19.00		
〃	1137-2	〃	128.00		
〃	1138-1	〃	16.00		
〃	1138-3	〃	26.00		
〃	1139-1	〃	102.00		
〃	1140	〃	201.00		
〃	1141	〃	155.00		
〃	1142	〃	85.00		
〃	1143	〃	161.00		
〃	1144	〃	171.00		
〃	1145	〃	185.00		
〃	1146	〃	191.00		
〃	1147	〃	214.00		
〃	1148	〃	142.00		
〃	1149	〃	105.00		
〃	1150	〃	231.00		
〃	1151	〃	225.75		
〃	1152	〃	218.60		
〃	1153	〃	206.70		
〃	1154	〃	153.60		
〃	1155	〃	151.98		
〃	1156	〃	160.65		
〃	1157	〃	260.25		
〃	1158	〃	220.77		
〃	1159-1	〃	142.63		
〃	1159-2	〃	30.75		
〃	1160-1	畑	133.27		
〃	1160-3	〃	18.62		
〃	1161-1	田	98.43		
面 積 合 計			54,523.87		

令和5年度の委託事業では、備考欄に○のある土地で農業体験イベントを実施している。
なお、契約の際は軽微な変更がある場合がある。



芝川右岸武蔵野線北

芝川左岸武蔵野線

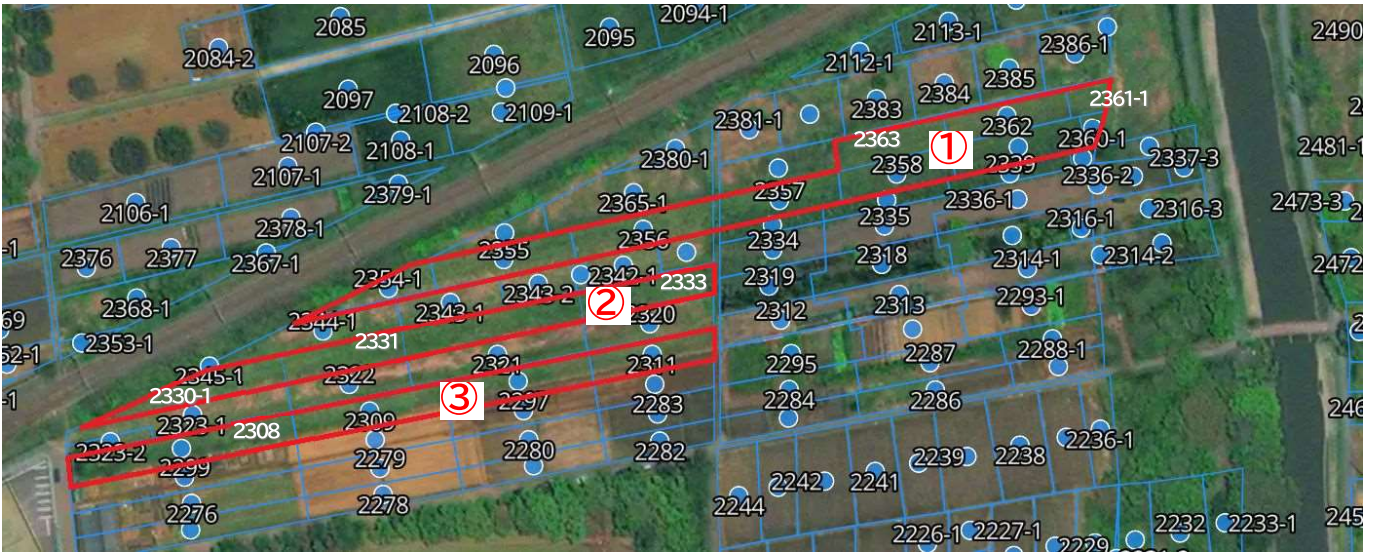
川口市

芝川右岸武蔵野線南

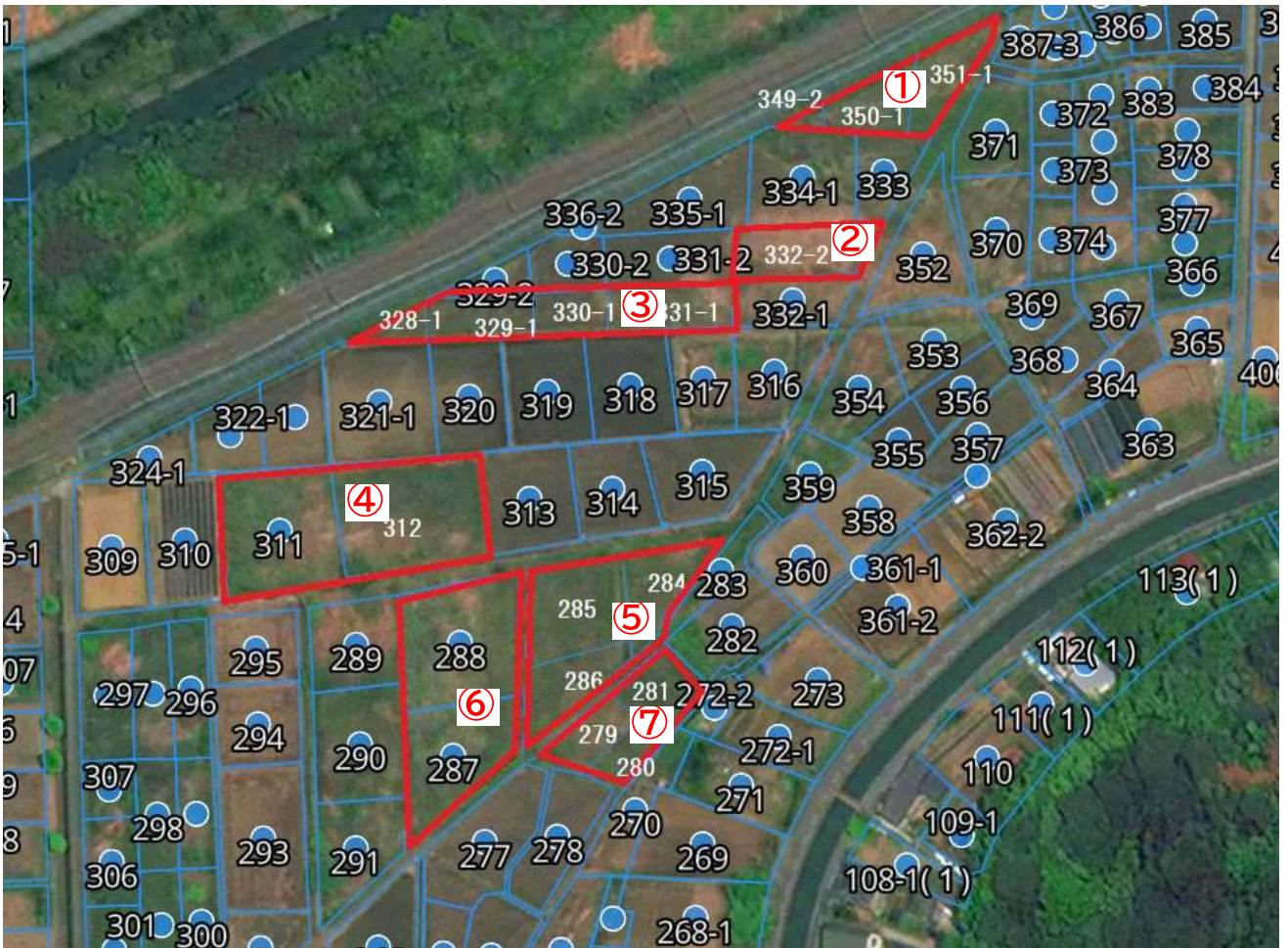
芝川右岸武蔵野線北



芝川右岸武蔵野線南①～③



芝川左岸武蔵野線南①～⑦



芝川左岸武蔵野線南⑧



川口市①～⑩



川口市⑪～⑰



個々の位置図は、eMAFF 農地ナビを利用しています。