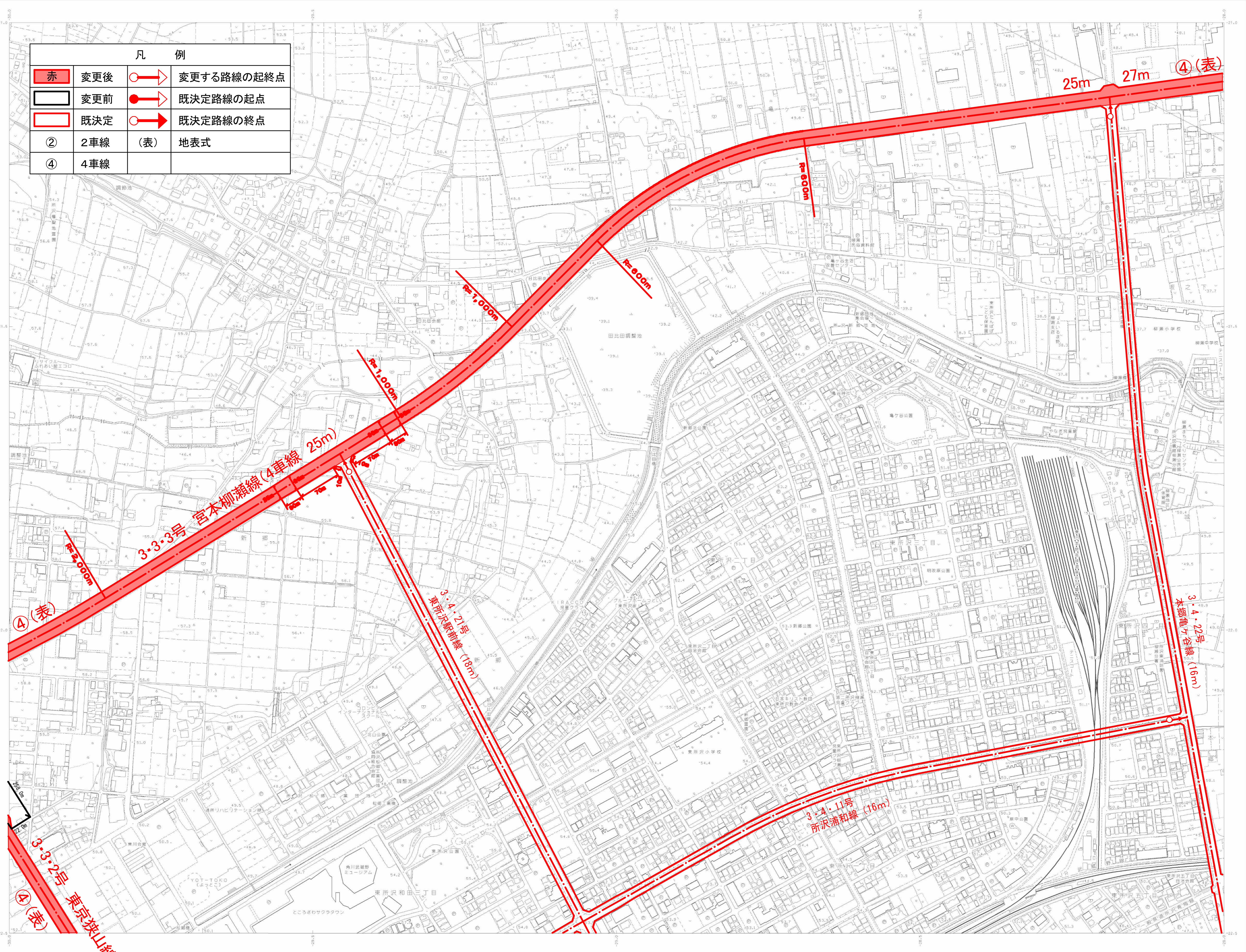
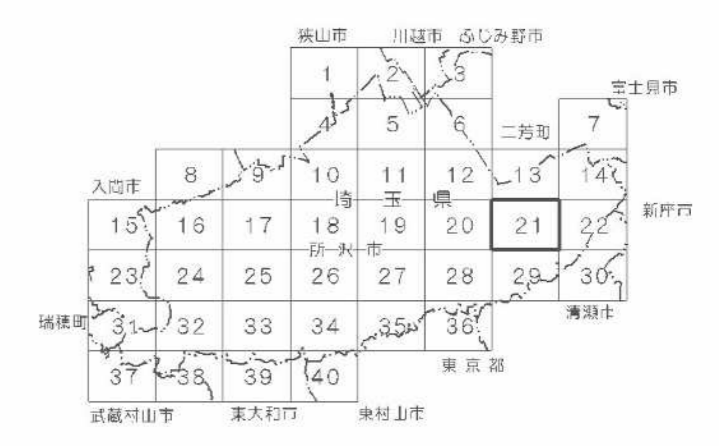


所沢市現況図 NO.21

IX-KD 72-2



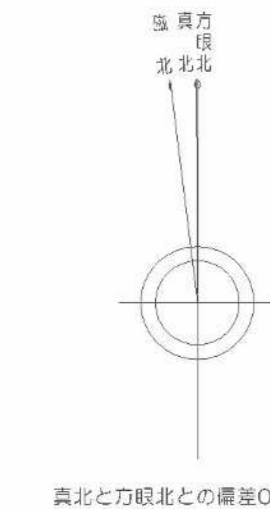
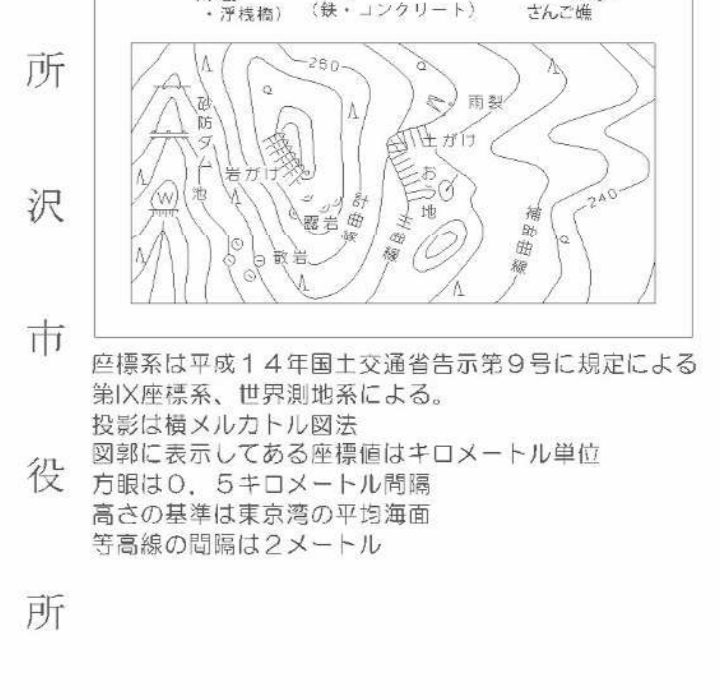
赤	変更後		変更する路線の起終点
黒	変更前		既決定路線の起終点
赤	既決定		既決定路線の起終点
②	2車線 (表)		地表示
④	4車線 (表)		地表示



	△ 37.2 二 0.5 式
	△ 12.04 地 0.5 式
	△ 14.8 地 0.5 式
	△ 37.2 地 0.5 式
	△ 12.04 地 0.5 式
	△ 14.8 地 0.5 式
	△ 37.2 地 0.5 式
	△ 12.04 地 0.5 式
	△ 14.8 地 0.5 式
	△ 37.2 地 0.5 式

	車道線
	歩道線
	区界線
	境界線
	境界線
	境界線
	境界線
	境界線
	境界線
	境界線

	境界線
	境界線
	境界線
	境界線
	境界線
	境界線
	境界線
	境界線
	境界線
	境界線



真北と方位角との差は0°13' 方位角と真北との偏差は0°00'

朝日航洋株式会社 浦和製

3-3-2号 東京狭山線 (4車線 25m)

3-3-3号 宮本柳瀬線 (4車線 25m)

3-4-11号 所沢浦和線 (16m)

3-4-22号 本郷電気各線 (16m)

1:2,500

「この図書は、国土交通省の公表資料に基づくものである」（国土交通省）特記事項は1:2,400