杉戸町都市計画図 11

Ⅸ-JD88-4



株式会社パスコ調製

杉戸町

座標系は平成14年国土交通省告示第9号の規定による第Ⅸ座標系
投影はメルカトル図法
図郭に表示してある座標値はキロメートル単位
座標目盛は0.5キロメートル間隔
高さの基準は東京湾の平均海面
等高線の間隔は2メートル

撮影 平成21年7月
調製 平成22年2月

1:2,500

0 100 200 300 400 500m

「この測量成果は、国土地理院長の承認及び助言を得て
四郎測量の測量成果を使用して得たものである
（承認番号）平21 関公 第145号」

杉戸町都市計画図 12

Ⅸ-JD89-3

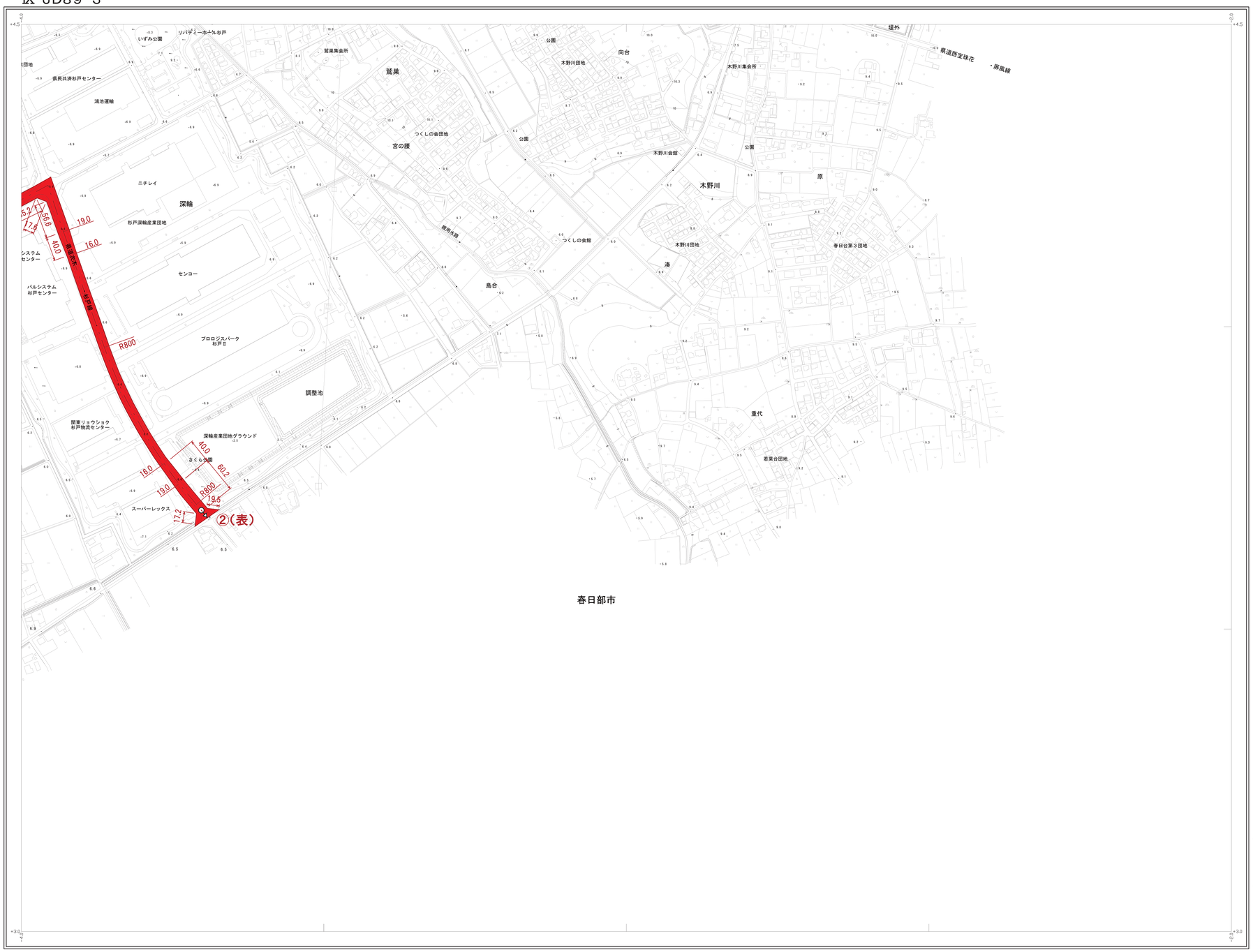



株式会社パスコ調製

撮影 平成21年7月
測製 平成22年2月

1:2,500

0 100 200 300 400 500m

「この測量成果は、国土地理院長の承認及び助言を得て
国税所管の測量成果を使用して得たものである
（承認番号）平21 関公 第145号」

杉戸町

座標系は平成14年国土交通省告示
第9号の規定による第IX系座標系
投影はメルカトル図法
図郭に表示してある座標値はキロメートル単位
座標目盛は0.5キロメートル間隔
高さの基準は東京湾の平均海面
等高線の間隔は2メートル