# 嵐山町　　図 42

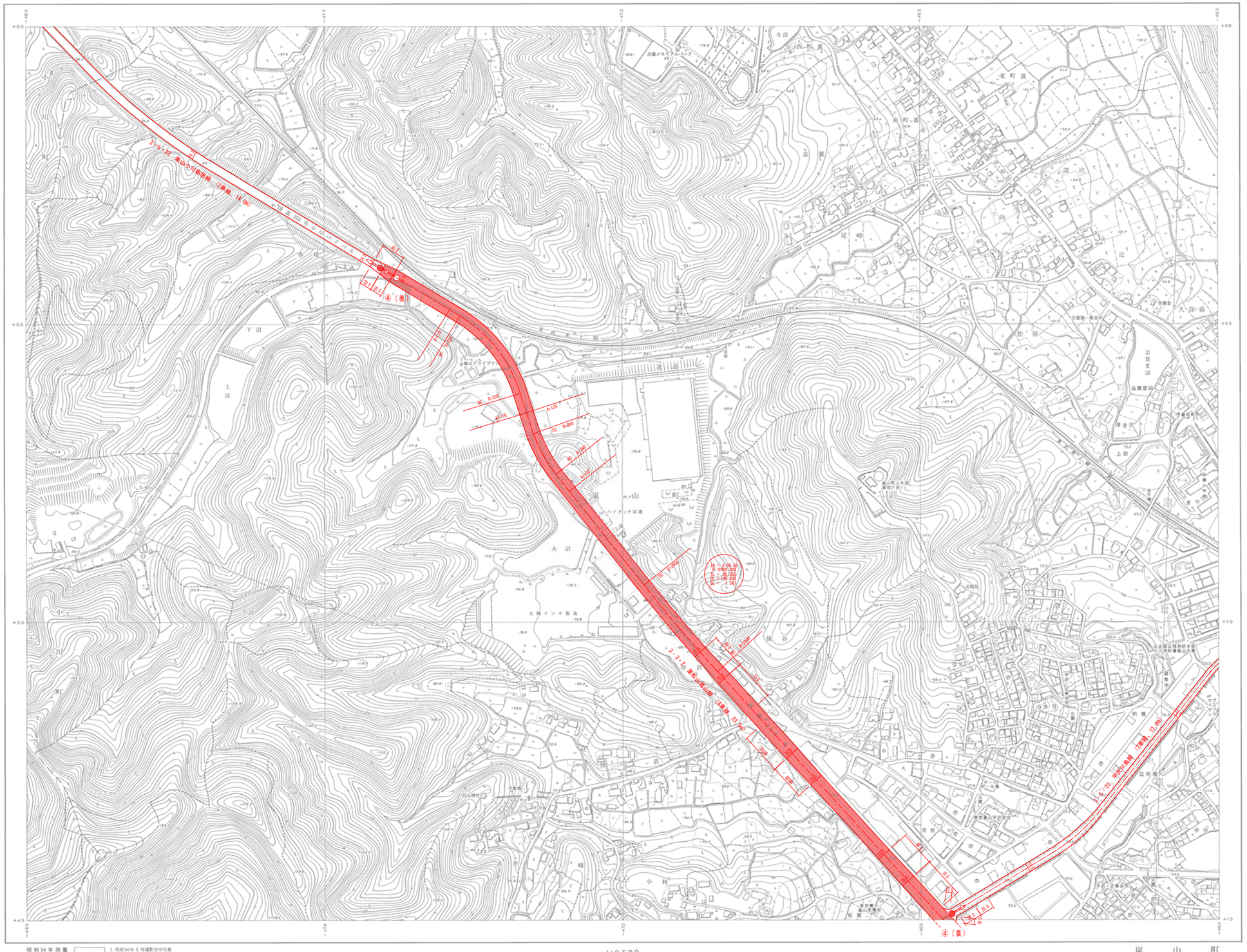


索引図

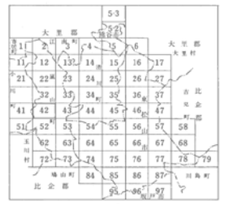

記号

昭和54年測量

1. 昭和54年 6 月撮影空中写真
2. 昭和54年 7 月現地調査
3. 平成元年 8 月修正
4. 平成11年11月一部修正
5. 平成13年 3 月一部修正

1:2,500

嵐山町

株式会社パスコ修正

# 嵐山町　図52

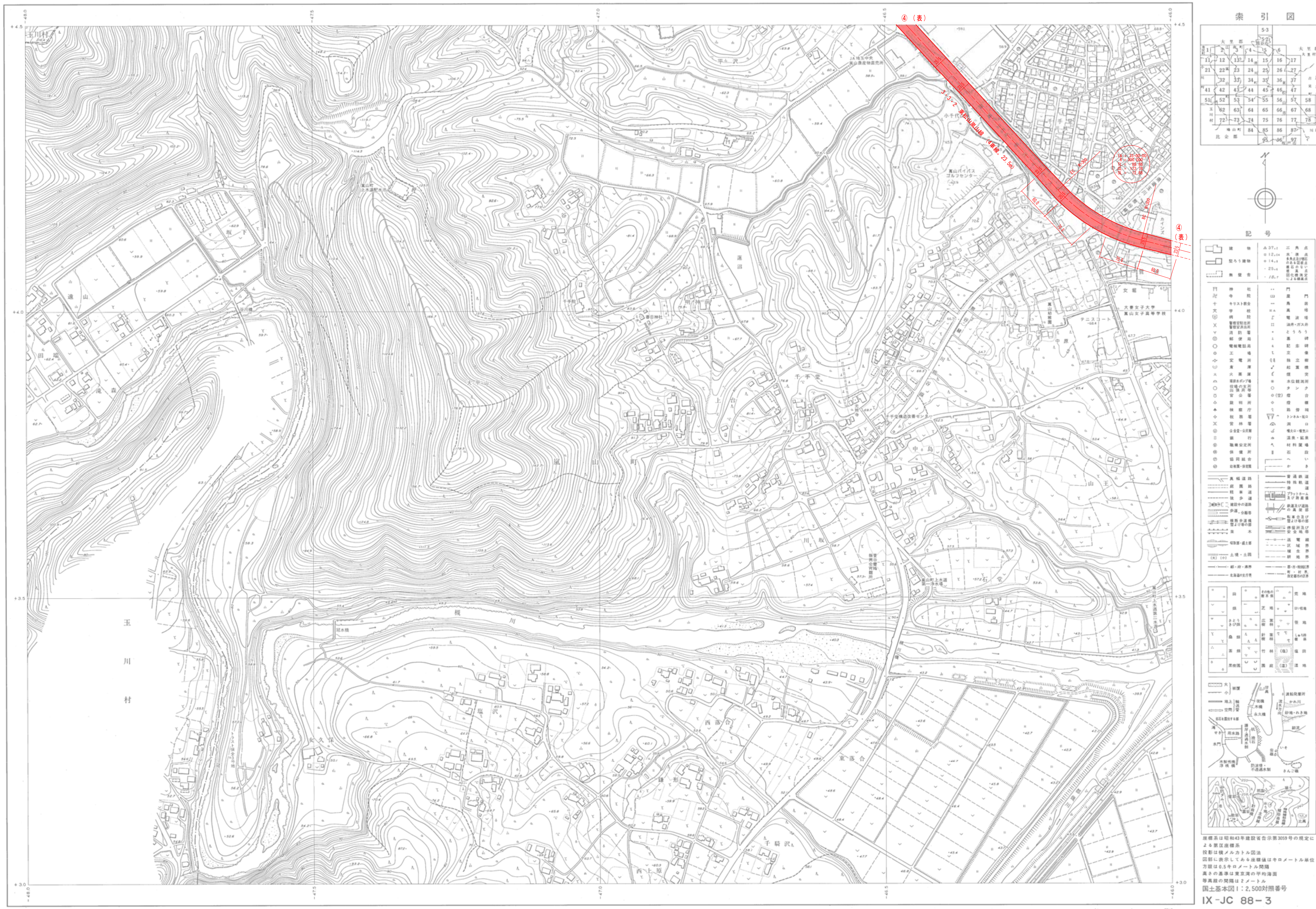


座標系は昭和43年建設省告示第3059号の規定による第Ⅸ座標系
投影は横メルカトル図法
図郭に表示してある座標値はキロメートル単位
方眼は0.5キロメートル間隔
高さの基準は東京湾の平均海面
等高線の間隔は2メートル
国土基本図1：2,500対照番号
IX-JC 88-3

1:2,500

昭和54年測量

1. 昭和54年6月撮影空中写真
2. 昭和54年7月現地調査
3. 平成元年8月修正
4. 平成11年11月一部修正
5. 平成13年3月一部修正

嵐山町
株式会社パスコ修正

# 嵐山町　　　　図53

座標系は昭和43年建設省告示第3059号の規定による第IX座標系
投影は横メルカトル図法
図郭に表示してある座標値はキロメートル単位
方眼は0.5キロメートル間隔
高さの基準は東京湾の平均海面
等高線の間隔は2メートル
国土基本図1：2,500対照番号
IX-JC 88-4

昭和54年測量

1. 昭和54年 6月撮影空中写真
2. 昭和54年 7月現地調査
3. 平成元年 8月修正
4. 平成11年11月一部修正
5. 平成13年 3月一部修正

1:2,500

嵐　山　町
株式会社パスコ修正