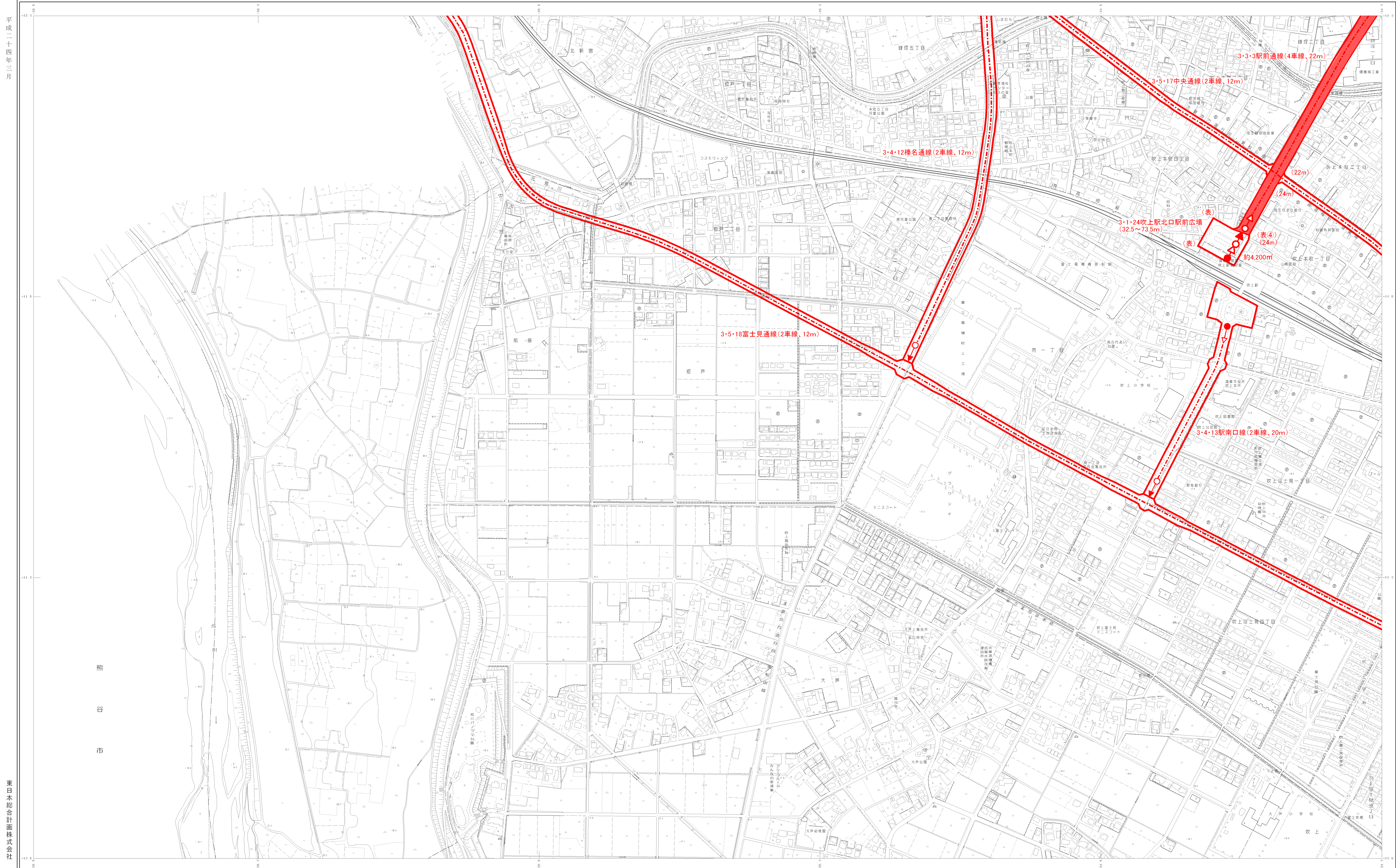
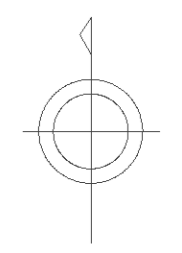
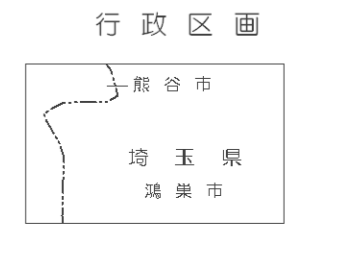


鴻巣市域図 7

平成二十四年三月



1	2	3	4	5
6	7	8	9	10
11	12	13	14	15
16	17	18	19	20
21	22	23	24	25
26	27	28	29	30
31	32	33	34	35
36	37	38		



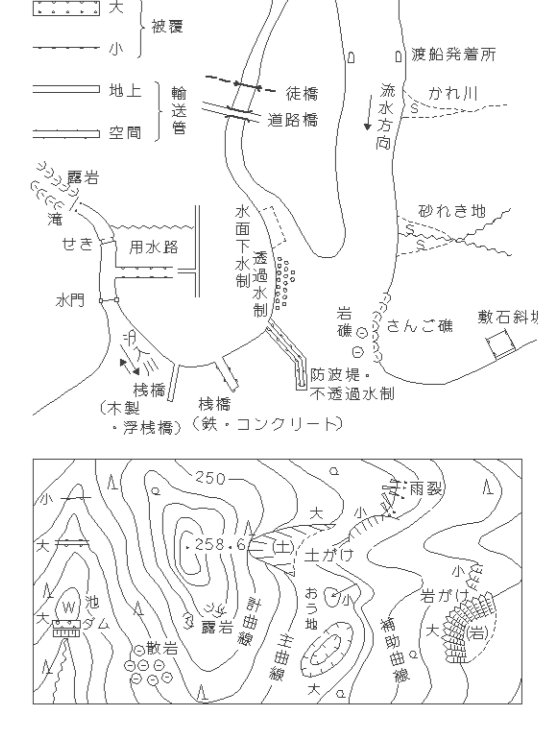
記号

○	市界	△	37.2	ニ	ホ	ホ
○	町界	△	25.62	ホ	ホ	ホ
○	地区界	△	42.3	ホ	ホ	ホ
○	市界	△	23.6	ホ	ホ	ホ
○	町界	△	35.6	ホ	ホ	ホ
○	地区界	△	25.73	ホ	ホ	ホ
○	市界	△	12.3	ホ	ホ	ホ
○	町界	△	11.8	ホ	ホ	ホ

○	市界	△	37.2	ニ	ホ	ホ
○	町界	△	25.62	ホ	ホ	ホ
○	地区界	△	42.3	ホ	ホ	ホ
○	市界	△	23.6	ホ	ホ	ホ
○	町界	△	35.6	ホ	ホ	ホ
○	地区界	△	25.73	ホ	ホ	ホ
○	市界	△	12.3	ホ	ホ	ホ
○	町界	△	11.8	ホ	ホ	ホ

○	市界	△	37.2	ニ	ホ	ホ
○	町界	△	25.62	ホ	ホ	ホ
○	地区界	△	42.3	ホ	ホ	ホ
○	市界	△	23.6	ホ	ホ	ホ
○	町界	△	35.6	ホ	ホ	ホ
○	地区界	△	25.73	ホ	ホ	ホ
○	市界	△	12.3	ホ	ホ	ホ
○	町界	△	11.8	ホ	ホ	ホ

○	市界	△	37.2	ニ	ホ	ホ
○	町界	△	25.62	ホ	ホ	ホ
○	地区界	△	42.3	ホ	ホ	ホ
○	市界	△	23.6	ホ	ホ	ホ
○	町界	△	35.6	ホ	ホ	ホ
○	地区界	△	25.73	ホ	ホ	ホ
○	市界	△	12.3	ホ	ホ	ホ
○	町界	△	11.8	ホ	ホ	ホ

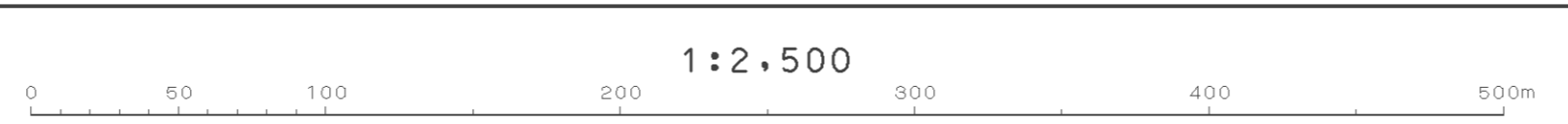


鴻巣市役所

飛谷市

東日本総合計画株式会社

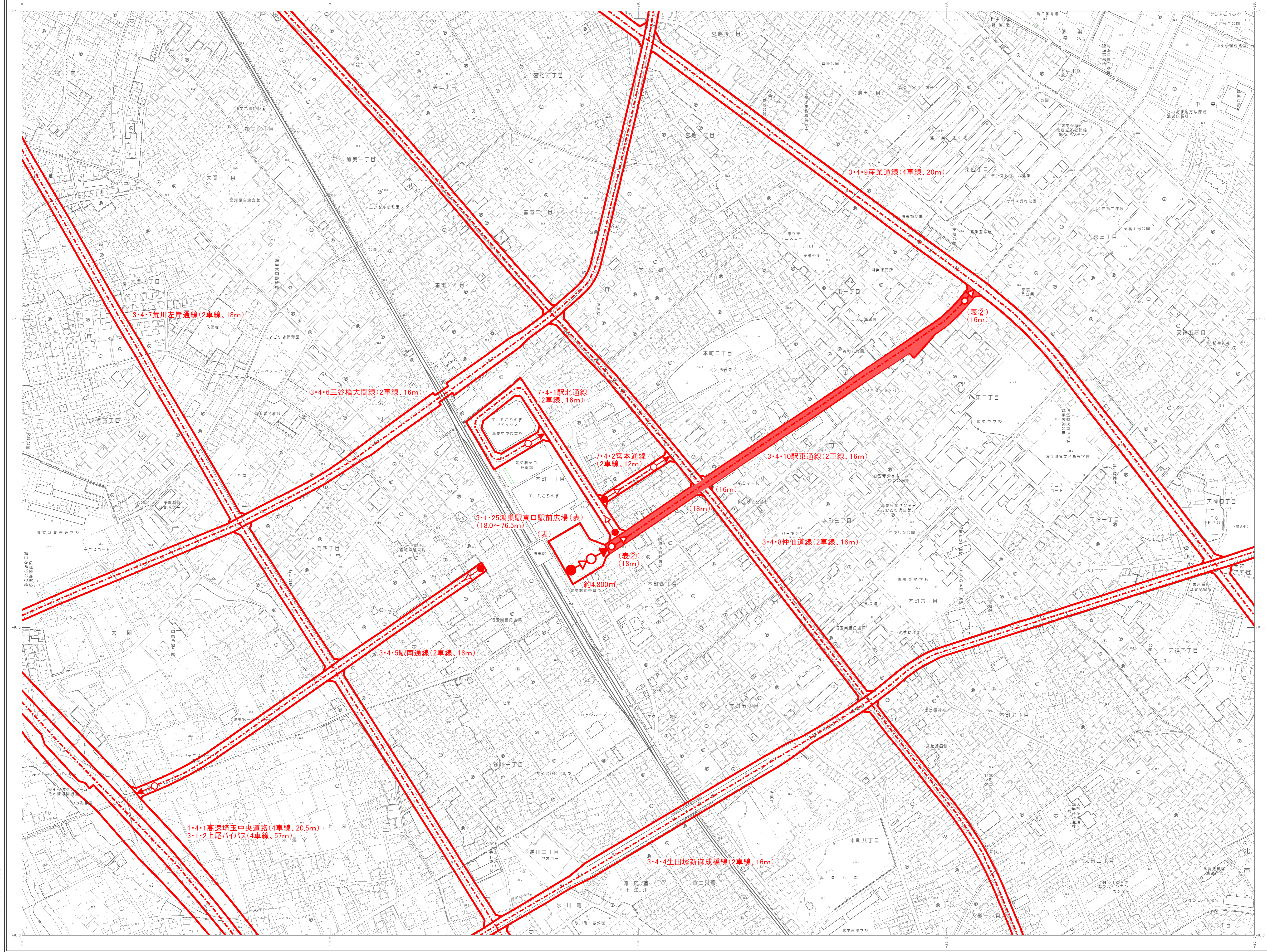
編 制 平成21年 4月
 製 図 平成24年 3月
 デジタル版化機SUMMIT
 縮 尺 原図系 「標準図換系(別記換表2011)」
 等 高 線 2m間隔



「この図面は、国土情報院の提供及び監修を得て作成された
 の測量結果を使用して作成したものである
 (測図番号) 甲23 製図 第113号

鴻巣市域図 26

平成二十四年三月



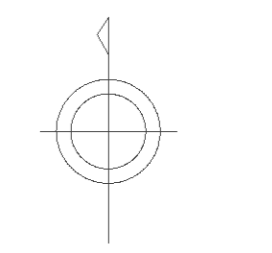
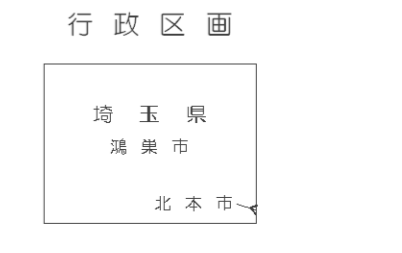
東日本総合計画株式会社

最新 平成21年 4月 鴻巣市 第2次 鴻巣市 第2次
 最新 平成24年 3月 デジタル化推進SUMMIT 等 鴻巣市 第2次 鴻巣市 第2次
「世界測地系(測地成果2011)」

1:2,500
 0 50 100 200 300 400 500

「この図面は、国土利用計画法に基づき、国土利用計画の
 作成に当たって、関係機関等との協議に基づき作成されたものである
 (建設省) 第23 号 第113号」

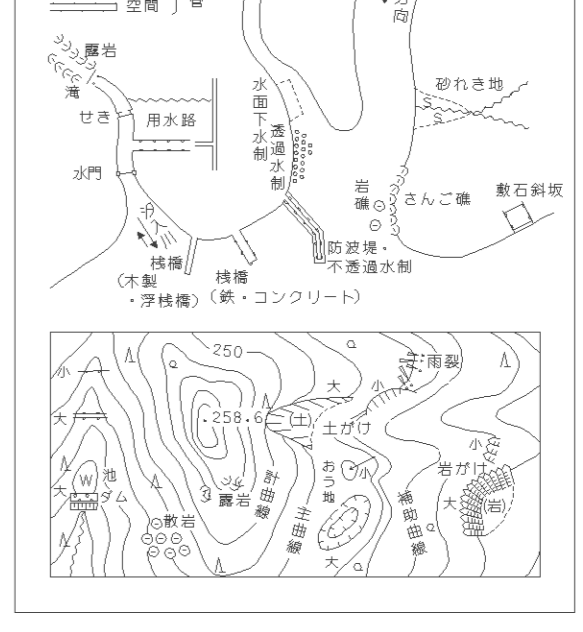
1
2 3 4 5 6
7 8 9 10 11 12
13 14 15 16 17 18
19 20 21 22 23
24 25 26 27 28
29 30 31 32 33
34 35 36 37 38



記号

○	国土地理院	△	37.2	ニ	ホ	ホ
○	国土地理院	△	25.62	ホ	ホ	ホ
○	国土地理院	△	42.3	ホ	ホ	ホ
○	国土地理院	△	23.6	ホ	ホ	ホ
○	国土地理院	△	35.6	ホ	ホ	ホ
○	国土地理院	△	25.73	ホ	ホ	ホ
○	国土地理院	△	12.3	ホ	ホ	ホ
○	国土地理院	△	18.8	ホ	ホ	ホ

○	国土地理院	△	37.2	ニ	ホ	ホ
○	国土地理院	△	25.62	ホ	ホ	ホ
○	国土地理院	△	42.3	ホ	ホ	ホ
○	国土地理院	△	23.6	ホ	ホ	ホ
○	国土地理院	△	35.6	ホ	ホ	ホ
○	国土地理院	△	25.73	ホ	ホ	ホ
○	国土地理院	△	12.3	ホ	ホ	ホ
○	国土地理院	△	18.8	ホ	ホ	ホ



鴻巣市役所