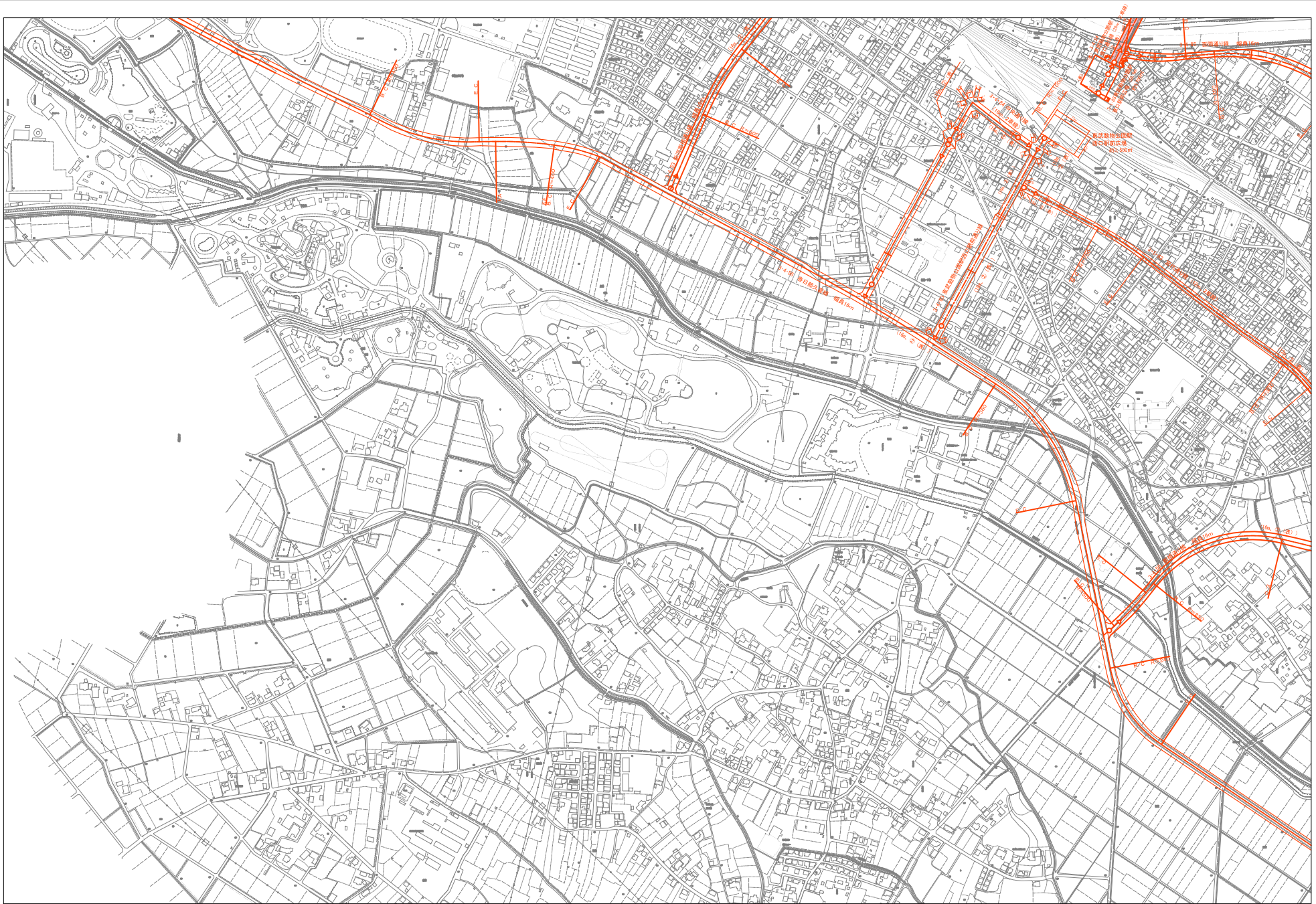


計 画 図 NO.4



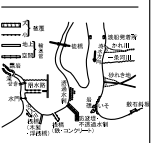
1				
2		3		5
		4		
		6		7

- 商業施設
- 学校施設
- 公園施設
- 駅施設

- A256 商業用地
- B256 商業用地
- C256 商業用地
- D256 商業用地
- E256 商業用地
- F256 商業用地
- G256 商業用地
- H256 商業用地
- I256 商業用地
- J256 商業用地
- K256 商業用地
- L256 商業用地
- M256 商業用地
- N256 商業用地
- O256 商業用地
- P256 商業用地
- Q256 商業用地
- R256 商業用地
- S256 商業用地
- T256 商業用地
- U256 商業用地
- V256 商業用地
- W256 商業用地
- X256 商業用地
- Y256 商業用地
- Z256 商業用地
- AA 商業用地

- 1 商業用地
- 2 商業用地
- 3 商業用地
- 4 商業用地
- 5 商業用地
- 6 商業用地
- 7 商業用地
- 8 商業用地
- 9 商業用地
- 10 商業用地
- 11 商業用地
- 12 商業用地
- 13 商業用地
- 14 商業用地
- 15 商業用地
- 16 商業用地
- 17 商業用地
- 18 商業用地
- 19 商業用地
- 20 商業用地
- 21 商業用地
- 22 商業用地
- 23 商業用地
- 24 商業用地
- 25 商業用地
- 26 商業用地
- 27 商業用地
- 28 商業用地
- 29 商業用地
- 30 商業用地
- 31 商業用地
- 32 商業用地
- 33 商業用地
- 34 商業用地
- 35 商業用地
- 36 商業用地
- 37 商業用地
- 38 商業用地
- 39 商業用地
- 40 商業用地
- 41 商業用地
- 42 商業用地
- 43 商業用地
- 44 商業用地
- 45 商業用地
- 46 商業用地
- 47 商業用地
- 48 商業用地
- 49 商業用地
- 50 商業用地
- 51 商業用地
- 52 商業用地
- 53 商業用地
- 54 商業用地
- 55 商業用地
- 56 商業用地
- 57 商業用地
- 58 商業用地
- 59 商業用地
- 60 商業用地
- 61 商業用地
- 62 商業用地
- 63 商業用地
- 64 商業用地
- 65 商業用地
- 66 商業用地
- 67 商業用地
- 68 商業用地
- 69 商業用地
- 70 商業用地
- 71 商業用地
- 72 商業用地
- 73 商業用地
- 74 商業用地
- 75 商業用地
- 76 商業用地
- 77 商業用地
- 78 商業用地
- 79 商業用地
- 80 商業用地
- 81 商業用地
- 82 商業用地
- 83 商業用地
- 84 商業用地
- 85 商業用地
- 86 商業用地
- 87 商業用地
- 88 商業用地
- 89 商業用地
- 90 商業用地
- 91 商業用地
- 92 商業用地
- 93 商業用地
- 94 商業用地
- 95 商業用地
- 96 商業用地
- 97 商業用地
- 98 商業用地
- 99 商業用地
- 100 商業用地

- 101 商業用地
- 102 商業用地
- 103 商業用地
- 104 商業用地
- 105 商業用地
- 106 商業用地
- 107 商業用地
- 108 商業用地
- 109 商業用地
- 110 商業用地
- 111 商業用地
- 112 商業用地
- 113 商業用地
- 114 商業用地
- 115 商業用地
- 116 商業用地
- 117 商業用地
- 118 商業用地
- 119 商業用地
- 120 商業用地
- 121 商業用地
- 122 商業用地
- 123 商業用地
- 124 商業用地
- 125 商業用地
- 126 商業用地
- 127 商業用地
- 128 商業用地
- 129 商業用地
- 130 商業用地
- 131 商業用地
- 132 商業用地
- 133 商業用地
- 134 商業用地
- 135 商業用地
- 136 商業用地
- 137 商業用地
- 138 商業用地
- 139 商業用地
- 140 商業用地
- 141 商業用地
- 142 商業用地
- 143 商業用地
- 144 商業用地
- 145 商業用地
- 146 商業用地
- 147 商業用地
- 148 商業用地
- 149 商業用地
- 150 商業用地

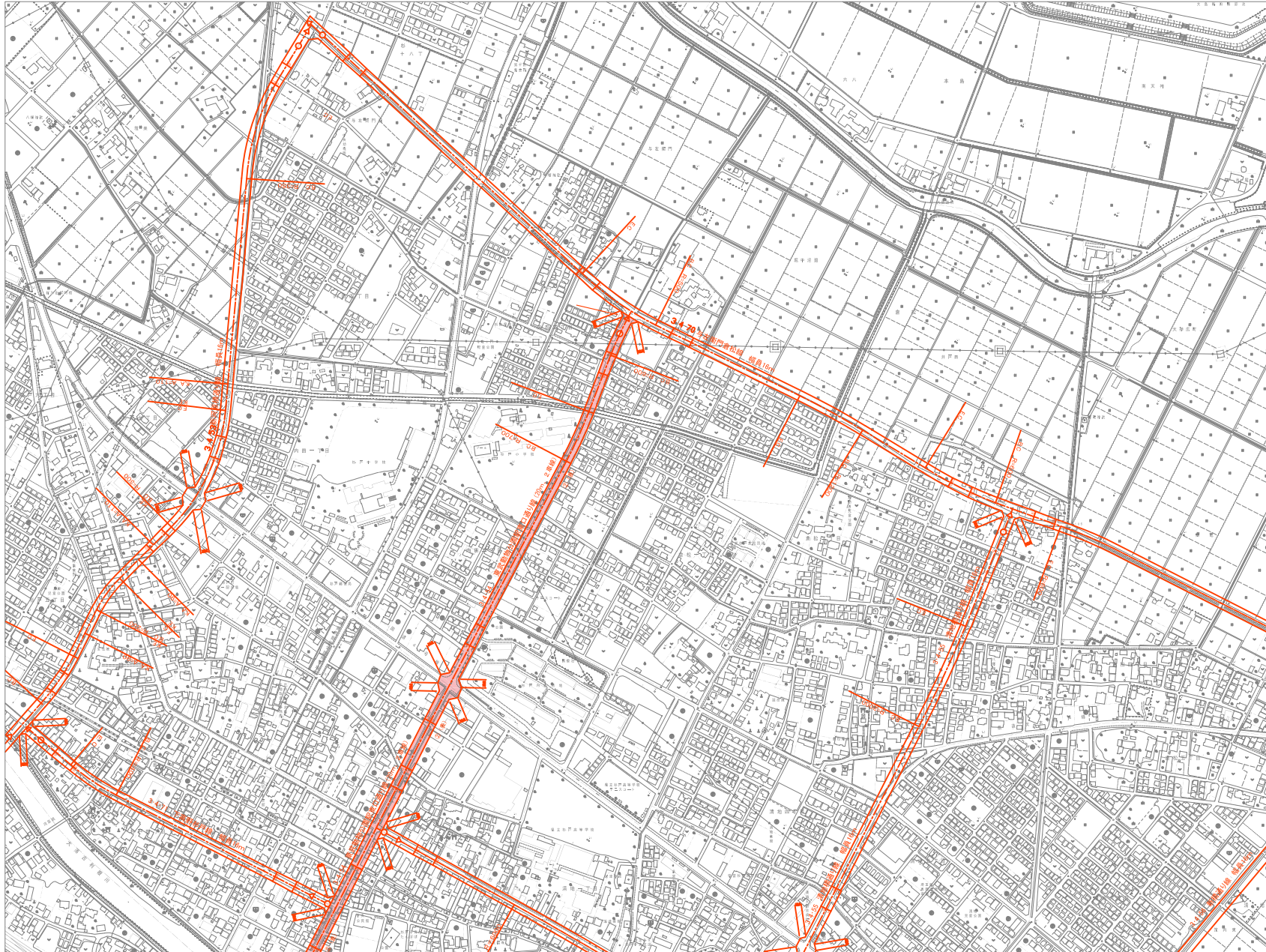


宮代町 宮代町全図計画平面図4

1:2,500

宮代町全図計画平面図4

計 画 図 NO.9



3	4	5
8	9	10
12	13	14

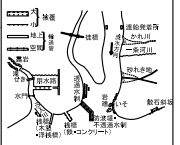
枚 号

- 普通道路
- 主要道路
- 主要幹線道路
- 普通幹線道路

- 普通道路
- 主要道路
- 主要幹線道路
- 普通幹線道路

- 普通道路
- 主要道路
- 主要幹線道路
- 普通幹線道路

●	●	●	●
○	○	○	○
△	△	△	△
▽	▽	▽	▽



杉戸町

1:2,500

この図面は国土交通省国土利用政策課の委託による調査結果に基づき作成されたものであり、国土交通省の責任において作成されたものである。

杉戸町全図計画平面図9

平成24年国土交通省告示第9号の規定による調査結果に基づき作成されたものであり、国土交通省の責任において作成されたものである。図面は縮尺1/2,500の縮尺で表示されており、縮尺1/2,500の縮尺で表示された図面とは異なる縮尺で表示された図面は、縮尺1/2,500の縮尺で表示された図面とは異なる縮尺で表示された図面である。

