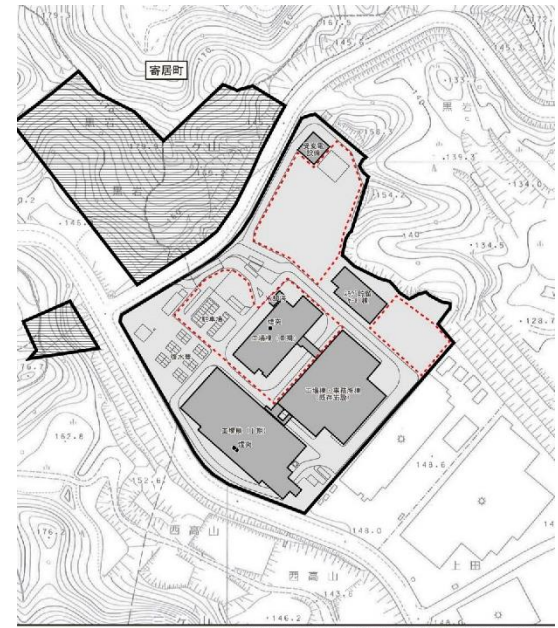


この地図は「安曇郡都市計画基本図」（平成19年9月）を使用して作成したものである。



この地図は「安曇郡都市計画基本図」（平成19年9月）を使用して作成したものである。



この地図は「安曇郡都市計画基本図」（平成19年9月）を使用して作成したものである。

既存施設



I 期建て替え後



II 期建て替え後（完成）

- 1 事業者 オックス資源循環株式会社
- 2 整備する施設の能力 廃棄物処理施設:675t/日（I期450t/日、II期225t/日）（既存:約450t/日）
- 3 事業着手 令和5年度（稼働:I期令和9年度、II期令和13年度）
- 4 主な調査予測結果
 - ① 大気質について、その他有害物質についても幅広く予測評価（ただし一部環境基準が無い項目もあり）
 - ② 建て替え事業のため事業予定地内において希少な動植物は確認されていないが、周辺に存在するとされている動植物への影響やその保全策
 - ③ 処理量の変更や施設の燃焼方法等による温室効果ガス排出量への影響とその対策

彩の国資源循環工場 (寄居町)



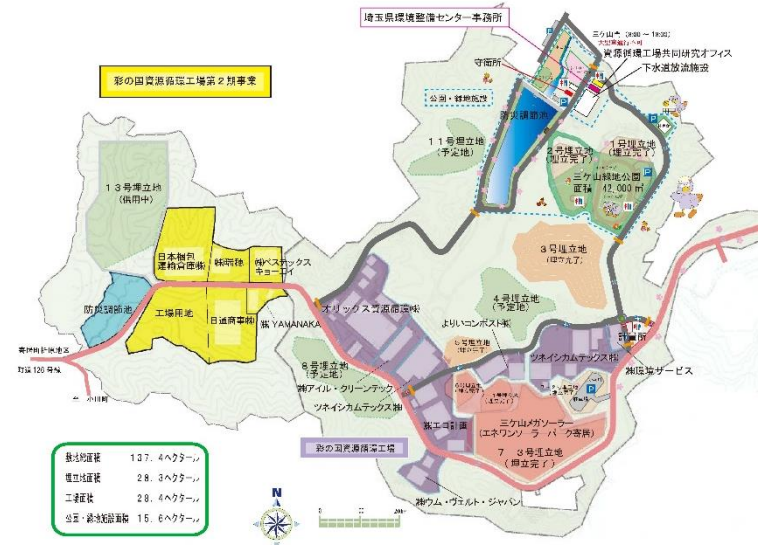
この航空写真は「GEOSPACE航空写真」（平成28年5月撮影、©NTT空間情報）を使用して作成したものである。

<p>凡例</p> <ul style="list-style-type: none"> 計画地 緩衝緑地 町界 埼玉県環境整備センター 彩の国資源循環工場 彩の国資源循環工場第2期事業 		<p>N</p> <p>S = 1 / 15,000</p> <p>0 150 300 450m</p>
--	--	--

写真 2-1 計画地の位置（航空写真）

■ 埼玉県環境整備センター構内図

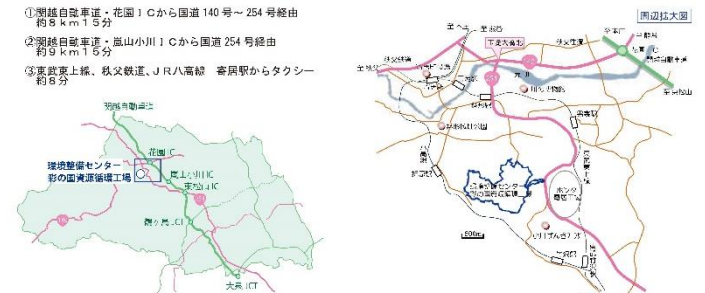
MAP



■ 交通案内

ACCESS

- ① 圏央自動車道・花園1Cから国道140号～254号経由
約9km 15分
- ② 圏央自動車道・風山小川1Cから国道254号経由
約9km 15分
- ③ 東武東上線、秋友鉄道、JR八高線 寄居駅からタクシー
約8分



令和元年9月作成 <http://www.pref.saitama.lg.jp/soshiki/bu509/idechun>

〒369-1223 埼玉県大里郡寄居町大字三ヶ山 368 TEL 048-581-4070 FAX 048-581-4047 E-mail: k814070@pref.saitama.lg.jp