

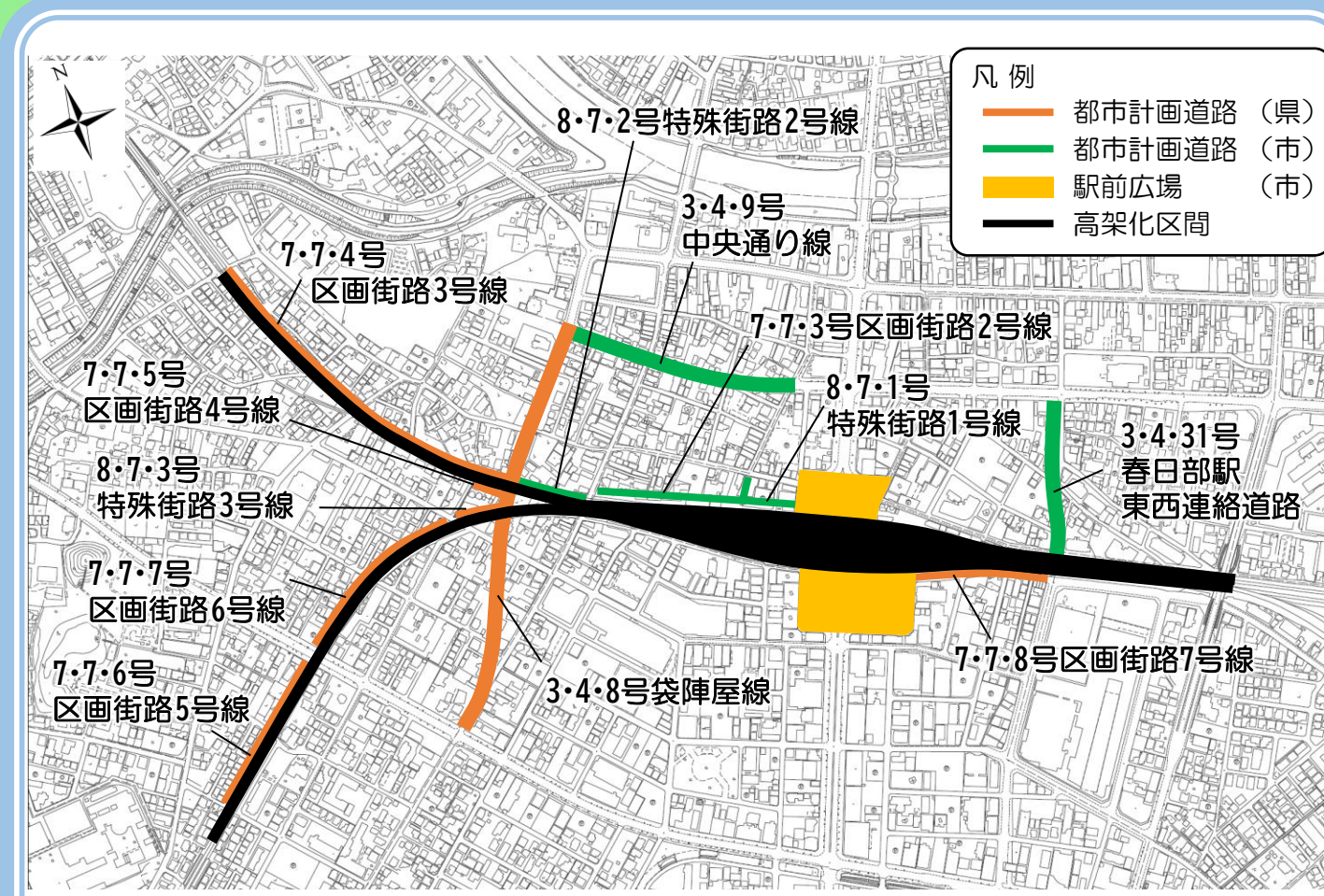
事業の概要

路線名	東武鉄道伊勢崎線 (東武スカイツリーライン)	東武鉄道野田線 (東武アーバンパークライン)
区間	春日部市南一丁目 ～春日部市粕壁四丁目 (内谷陸橋付近～古隅田川付近)	春日部市粕壁字八木崎 ～春日部市南一丁目 (八木崎駅付近～内谷陸橋付近)
延長	事業延長 約1.6 km 高架延長 約1.4 km	事業延長 約1.9 km 高架延長 約1.5 km
駅施設	春日部駅 : 4面8線	
構造形式	高架式 (高上式) <small>かさあげしき</small>	

除却される踏切

踏切道の名称	道路名称	備考
伊勢崎線第124号	県道さいたま春日部線	
伊勢崎線第125号	市道5-64号線	(都)袋陣屋線
伊勢崎線第126号	市道5-60号線	
伊勢崎線第127号	市道5-57号線	
伊勢崎線第128号	市道5-56号線	廃止
野田線第85号	市道5-41号線	廃止
野田線第86号	市道5-43号線	
野田線第87号	市道1-22号線	(都)武里内牧線
野田線第88号	市道5-47号線	
野田線第89号	県道春日部久喜線	

事業と併せて整備する都市計画道路



お問合せ先

本事業及びこのリーフレットに関するお問合せは下記をお願いします。

埼玉県 鉄道高架建設事務所
〒344-0062 ※用地買収、事業全般に関すること
埼玉県春日部市粕壁東3-2-15
春日部市教育センター1階
電話 048(812)4670
埼玉県鉄道高架建設事務所HP

春日部市 都市整備部 鉄道高架推進課
〒344-8577 ※まちづくり、市の事業に関すること
埼玉県春日部市中央7-2-1
電話 048(796)8312
春日部市 都市整備部 鉄道高架推進課HP

東武鉄道株式会社 改良工事事務所 春日部工事事務所
〒344-0067 ※鉄道工事に関すること
埼玉県春日部市中央1-44-16
電話 048(736)6071
東武鉄道(株)HP

2024年7月発行

事業のあらまし

春日部駅付近連続立体交差事業は、春日部駅を中心とし、東武鉄道伊勢崎線(東武スカイツリーライン)約1.4 km(内谷陸橋付近から古隅田川付近まで)、および東武鉄道野田線(東武アーバンパークライン)約1.5 km(八木崎駅付近から内谷陸橋付近まで)の鉄道を高架化し、10箇所の踏切を除却するものです。

この事業の実現により、都市交通の円滑化を図るとともに、周辺のまちづくりを進め、地域の活性化、中心市街地の一体化を図っていくものです。

本事業に対する皆様のご理解とご協力をお願いいたします。



伊勢崎線第124号踏切の渋滞状況



高架後のイメージ図

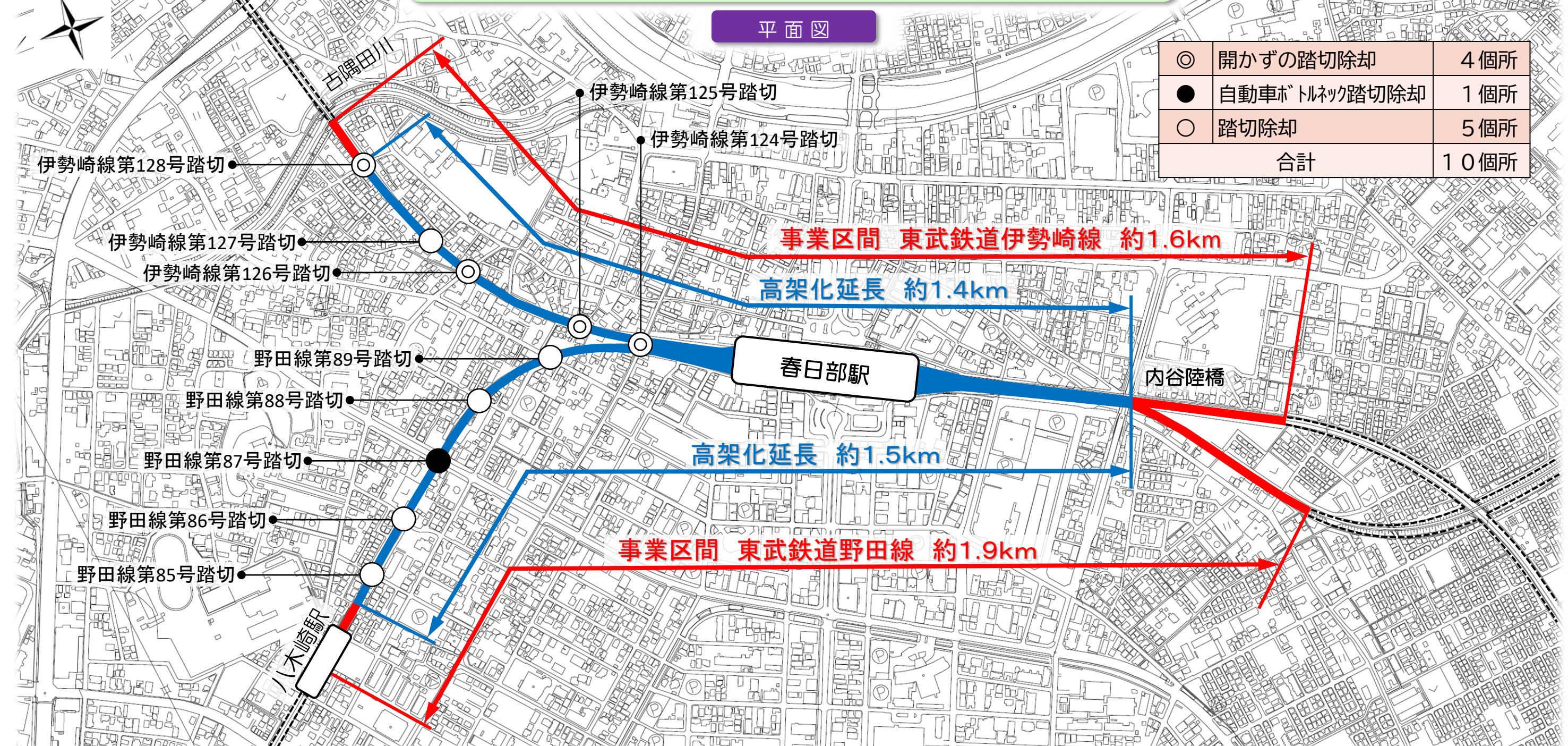
東武鉄道伊勢崎線・野田線 (春日部駅付近) 連続立体交差事業の概要

埼玉県
春日部市
東武鉄道株式会社

事業の経緯

平成31年3月 都市計画決定
令和元年12月 事業認可告示

事業の概要図



◎ 開かずの踏切除却	4 箇所
● 自動車ボトルネック踏切除却	1 箇所
○ 踏切除却	5 箇所
合計	10 箇所

事業区間 東武鉄道伊勢崎線 約1.6km

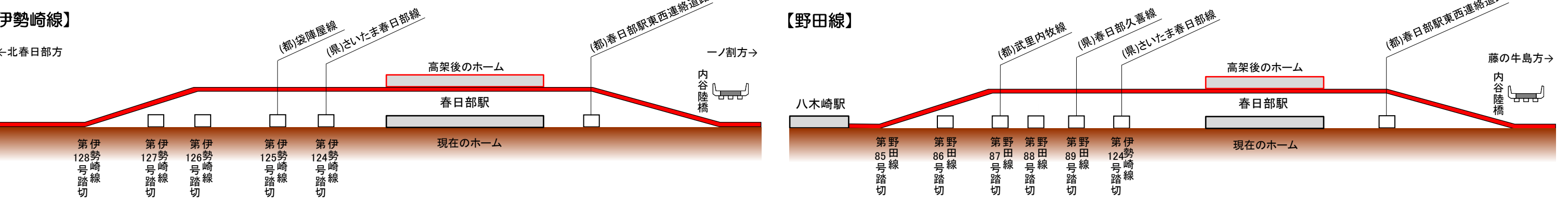
高架化延長 約1.4km

高架化延長 約1.5km

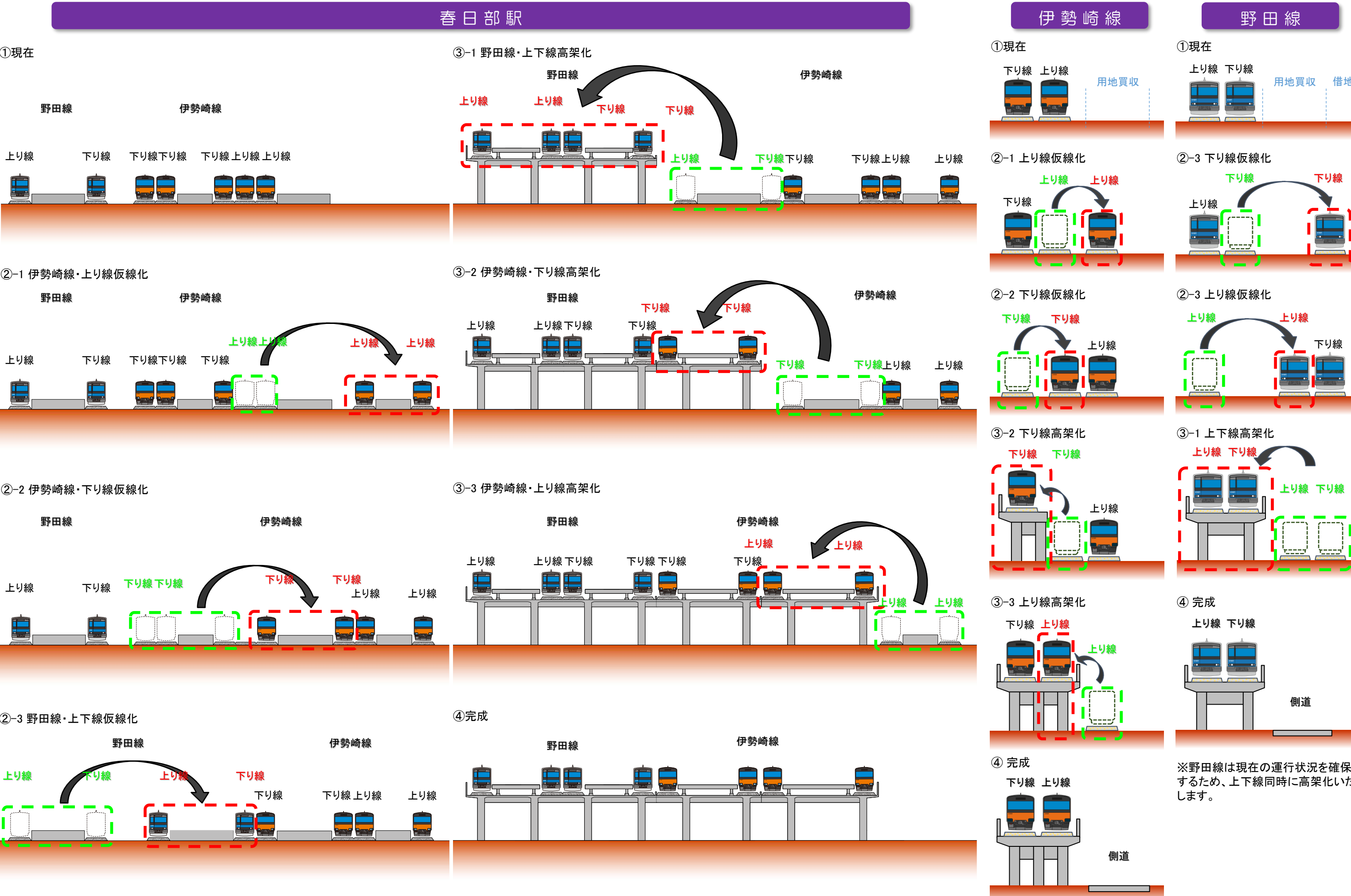
事業区間 東武鉄道野田線 約1.9km

※この図は、国土地理院長の承認(平27関公第143号)を得て作成した春日部市全図を使用して作成したものです。無断複製を禁じます。また、平成27年に実施した航空測量をもとに作成しているため、現在の土地利用が反映されていない場合もあります。

縦断図



施工順序図



※野田線は現在の運行状況を確認するため、上下線同時に高架化いたします。