

システムにログイン！

# 報告くん (浄化槽自動収集システム) 操作マニュアル簡易版



## もくじ

利用までの準備

現地での作業報告（初回）

現地での作業報告（二回目以降）

付録

## こんなときに

作業報告を修正したい

システムを利用している意図を利用者に説明したい


事前に作業報告を仮登録し、現地で確定作業したい

現在地がうまく取得できない

浄化槽管理番号を間違えて登録してしまった

# 利用までの準備

【GoogleChromeをインストールする】 ※すでにインストールされている場合はこの操作は不要です。  
AppStoreもしくはPlayストアで「GoogleChrome」と入力し、インストールしてください。



AppStore




Playストア



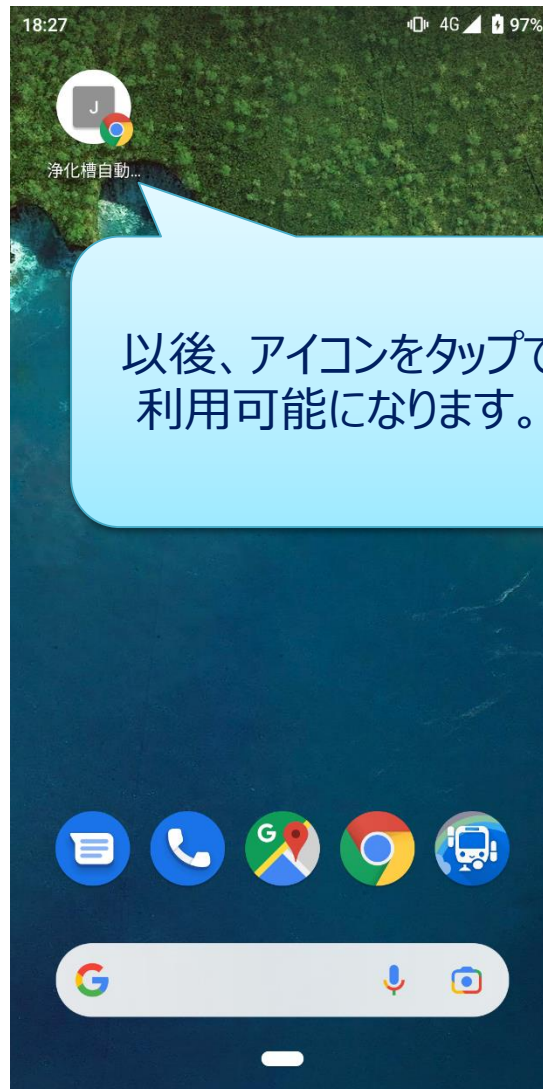
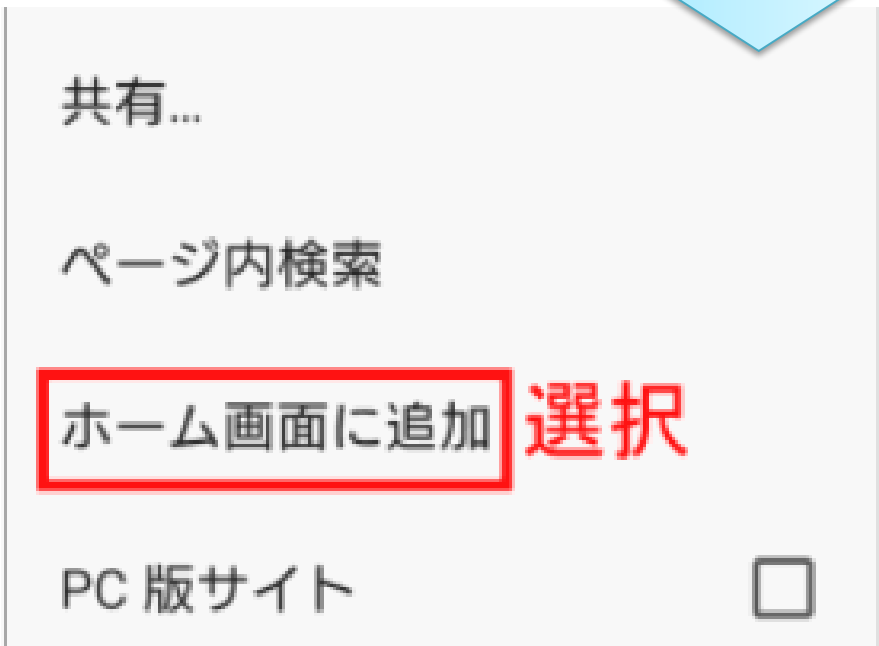


# 利用までの準備

GoogleChromeで「<https://www.jokaso-ss.jp>」とURLに入力してください。  
バーコードを読み取れるアプリがあれば、以下のバーコードを読み取ってください。

The image shows a mobile application login screen. At the top, the title '浄化槽自動収集システム' (Purification Tank Automatic Collection System) is displayed. Below the title are two input fields: 'ID' and 'Password'. The 'Password' field includes a small eye icon for toggling visibility. At the bottom of the screen is a prominent button with a blue-to-purple gradient, labeled 'ログイン' (Login).

# 利用までの準備

「…」→「ホーム画面に追加」をすることで、ホーム画面に浄化槽自動収集システムのアイコンが追加されます。



# 利用までの準備

IDとPasswordを入力してログインボタンをタップします。  
※IDとPasswordがわからない場合は、  
埼玉県水環境課に確認してください。

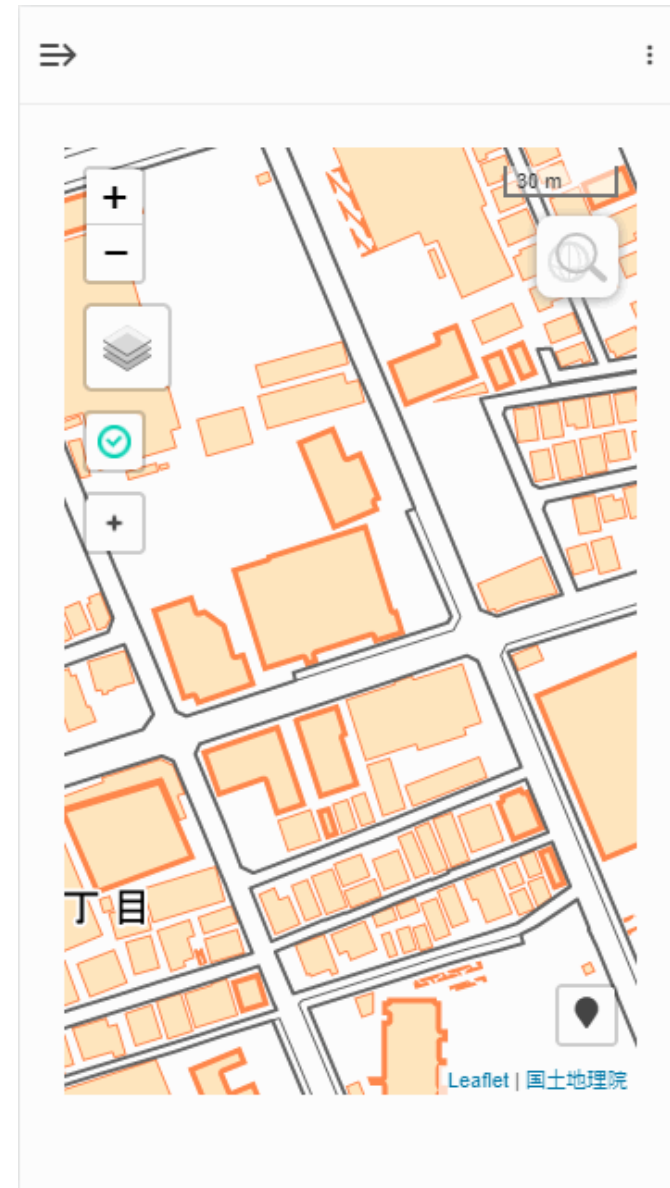



浄化槽自動収集システム

ID

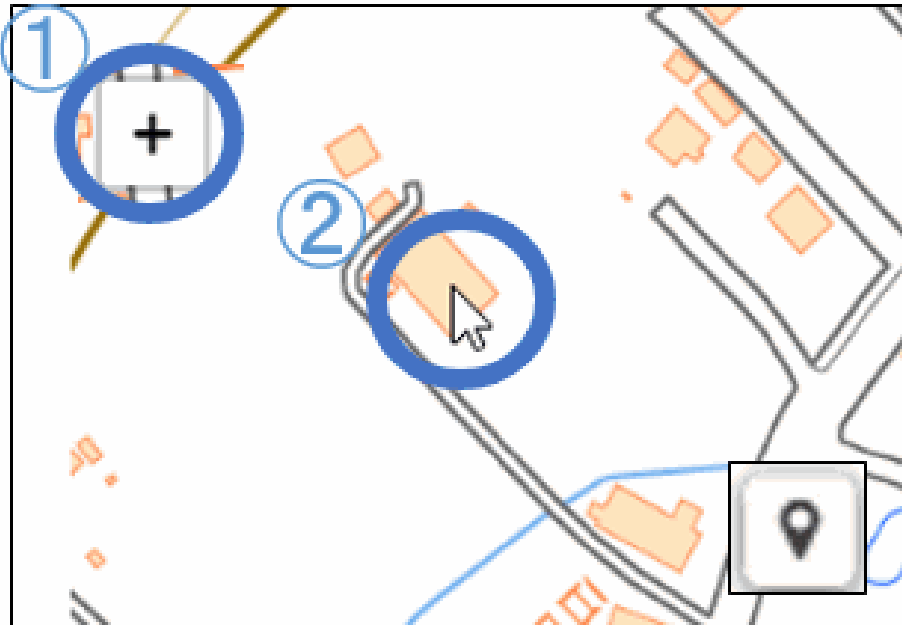
Password

ログイン



# 現地での作業報告（初回）

登録されていない浄化槽の報告をするには？



- ① プラスボタンをタップしてください。
- ② 地図上をタップしてください。

← 現在位置に移動できます。

# 現地での作業報告（初回）



位置情報  
◆ 現在の位置  
35.85707851729259, 139.64762927399542

浄化槽の種類  
単独

各社の浄化槽管理番号  
各社の浄化槽管理番号

実施日  
2021/10/20

業者名  
123

種別  
 保守点検  清掃  保守点検と清掃

清掃の種類  
通常

報告ステータス  
 確定

+戻る ✓実行

## ● 浄化槽の種類

単独／合併 を選択してください。

## ● 各社の浄化槽管理番号

浄化槽番号を入力してください。

※他の浄化槽と重複できません。

## ▲ 実施日

本日の日付が自動入力されています。

※実施日と異なる場合は修正してください。

## ■ 業者名

埼玉県へ報告する業者名が表示されています。

## ▲ 種別

保守点検／清掃 を選択してください。

※どちらの業務も行ってる方のみ

## ▲ 清掃の種類

通常／廃止／休止 を選択してください。

※清掃の報告のみ

## ▲ 確定

一時保存する場合は、チェックをはずしてください。

※仮確定の場合、埼玉県へ報告されません。

※地図ピンの色が変わります。

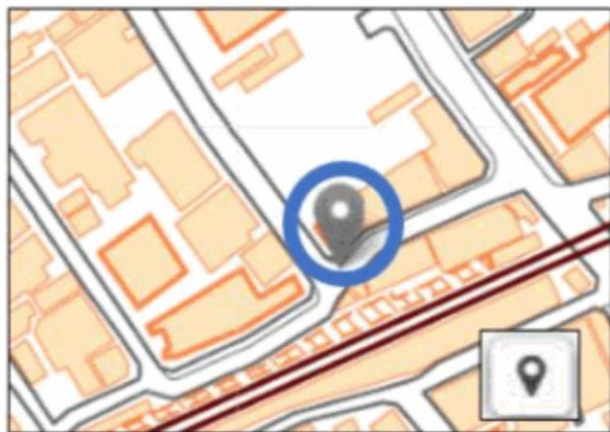
● . . . 必ず入力が必要な項目

▲ . . . 状況によっては入力が必要な項目

■ . . . 入力不可

# 現地での作業報告（二回目以降）

報告実績のある浄化槽の報告をするには？



ピンをタップしてください。

← 現在位置に移動できます。



ポップアップ表示にチェックが入っている場合

ポップアップ内にある詳細ボタンをクリックしてください。



# 現地での作業報告（二回目以降）

⇒

浄化槽種別

浄化槽管理番号  
AAAAAAAA

浄化槽の種類  
AAAAAAAA

緯度経度  
AAAAAAAA, AAAAAAAAA

住所  
AAAAAAAA

**新規作成**

履歴一覧

実施日  
YYYY/MM/DD hh:mm:ss

報告ステータス  
確定

保守

清掃

清掃の種類  
AAAAAAA

**確定** **削除**

実施日  
YYYY/MM/DD hh:mm:ss

報告ステータス  
確定

保守

清掃

清掃の種類  
AAAAAAA

**確定** **削除**

新規作成ボタンをクリックしてください。

位置情報

**現在位置**

35.85707851729259, 139.64762927399542

浄化槽の種類  
単独

各社の浄化槽管理番号  
各社の浄化槽管理番号

実施日  
2021/10/20

業者名  
123

種別  
 保守点検  清掃  保守点検と清掃

清掃の種類  
通常

報告ステータス  
 確定

**戻る** **確定**

## 【地図】

前回報告した位置がおかしい場合に修正してください。

- ・・・必ず入力が必要な項目
- ▲・・・状況によっては入力が必要な項目
- ・・・入力不可

▲浄化槽の種類  
前回報告した内容がおかしい場合に修正してください。

■各社の浄化槽管理番号  
登録時の浄化槽管理番号が表示されています。

▲実施日  
本日の日付が自動入力されています。  
※実施日と異なる場合は修正してください。

■業者名  
埼玉県へ報告する業者名が表示されています。

▲種別  
保守点検/清掃 を選択してください。  
※どちらの業務も行ってる方のみ

▲清掃の種類  
通常/廃止/休止 を選択してください。  
※清掃の報告のみ

▲確定  
一時保存する場合は、チェックをはずしてください。  
※仮確定の場合、埼玉県へ報告されません。  
※地図ピンの色が変わります。

# 付録（地図操作／アイコン ご説明）



①背景図を切り替えます。

②仮確定の報告がある浄化槽のみ表示します。

③新規の報告で使します。

④地図検索ができます。

⑤現在地に移動できます。  
（位置情報を許可する必要があります。）



すべての報告が確定済



いずれかの報告が未確定

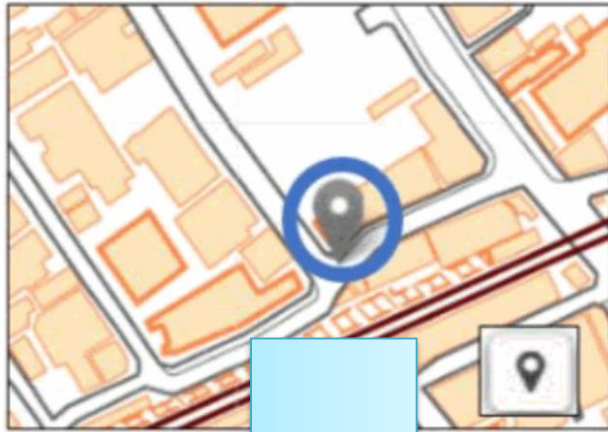
（過去の報告も含めて1つでも未確定情報がある場合）

# こんなときに

こんなときに	作業報告を修正したい
	システムを利用している意図を利用者に説明したい
	事前に作業報告を仮登録し、現地で確定作業したい
	現在地がうまく取得できない
	浄化槽管理番号を間違えて登録してしまった

# 作業報告を修正したい

報告実績のある浄化槽の報告をするには？



ピンをタップしてください。

← 現在位置に移動できます。



ポップアップ表示にチェックが入っている場合


ポップアップ内にある詳細ボタンをクリックしてください。



編集ボタンを  
タップしてください

# システムを利用している意図を利用者に説明したい

- ・左上のアイコンをタップしてメニュー表示してください。
- ・証明書表示ボタンをタップしてください。



# 事前に作業報告を仮登録し、現地で確定作業したい

※事前にパソコンで仮登録を行い、現地でモバイル端末から確定作業を行う事を想定した手順をご説明します。  
(一例)



・右上の検索バーより、事前に登録する付近の地図に移動してください。

・「現地での作業報告（初回もしくは二回目以降）」の操作手順で報告情報画面を表示してください。

# 事前に作業報告を仮登録し、現地で確定作業したい

位置情報  36.12542195897001 , 139.60529920409135

浄化槽の種類 単独

各社の浄化槽管理番号 123

実施日 2021/10/25

業者名 b2

種別  清掃

清掃の種類 通常

報告ステータス  確定

・報告情報を入力してください。

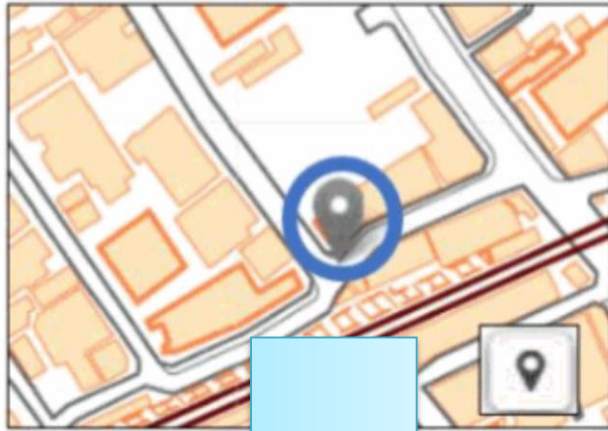
・確定ボタンのチェックをはずし、登録してください。



 事前登録は完了です。この手順を繰り返してください。

# 事前に作業報告を仮登録し、現地で確定作業したい

👉 ここからは、現地での確定作業の手順になります。




ピンをタップしてください。

← 現在位置に移動できます。



ポップアップ表示にチェックが入っている場合

ポップアップ内にある詳細ボタンをクリックしてください。



⇒

浄化槽編集

浄化槽管理番号  
AAAAAAAAA

浄化槽の種類  
AAAAAAAAA

緯度経度  
AAAAAAAAA, AAAAAAAAA

住所  
AAAAAAAAA

▶ 新規作成

履歴一覧

実施日  
YYYY/MM/DD hh:mm:ss

報告ステータス  
確定

保守

清掃

清掃の種類  
AAAAAAAAA

実施日  
YYYY/MM/DD hh:mm:ss

報告ステータス  
確定

保守

清掃

清掃の種類  
AAAAAAAAA

編集ボタンを  
タップしてください



# 事前に作業報告を仮登録し、現地で確定作業したい



・位置に誤りがあればタップして訂正してください。

種別

清掃

清掃の種類

通常

報告ステータス

確定

← 戻る

登録

Point

・確定ボタンのチェックを入れ、登録してください。

# 現在地がうまく取得できない

・モバイル機器の性能に依存します。位置をタップして修正してください

【参考】位置の特定が難しい場合、衛星画像に切り替えることができます。



## それでも位置が特定できない場合

地図が更新されていないなど、それでも特定が難しい場合、だいたいの位置で登録してかまいません。  
地図が更新された2回目以降の更新で位置補正して登録してください。

# 浄化槽管理番号を間違えて登録してしまった

- ・浄化槽管理番号の変更はできません。一度登録データを削除し、再登録をお願いします。

