坂戸市計画図 NO. 17

1:2, 500

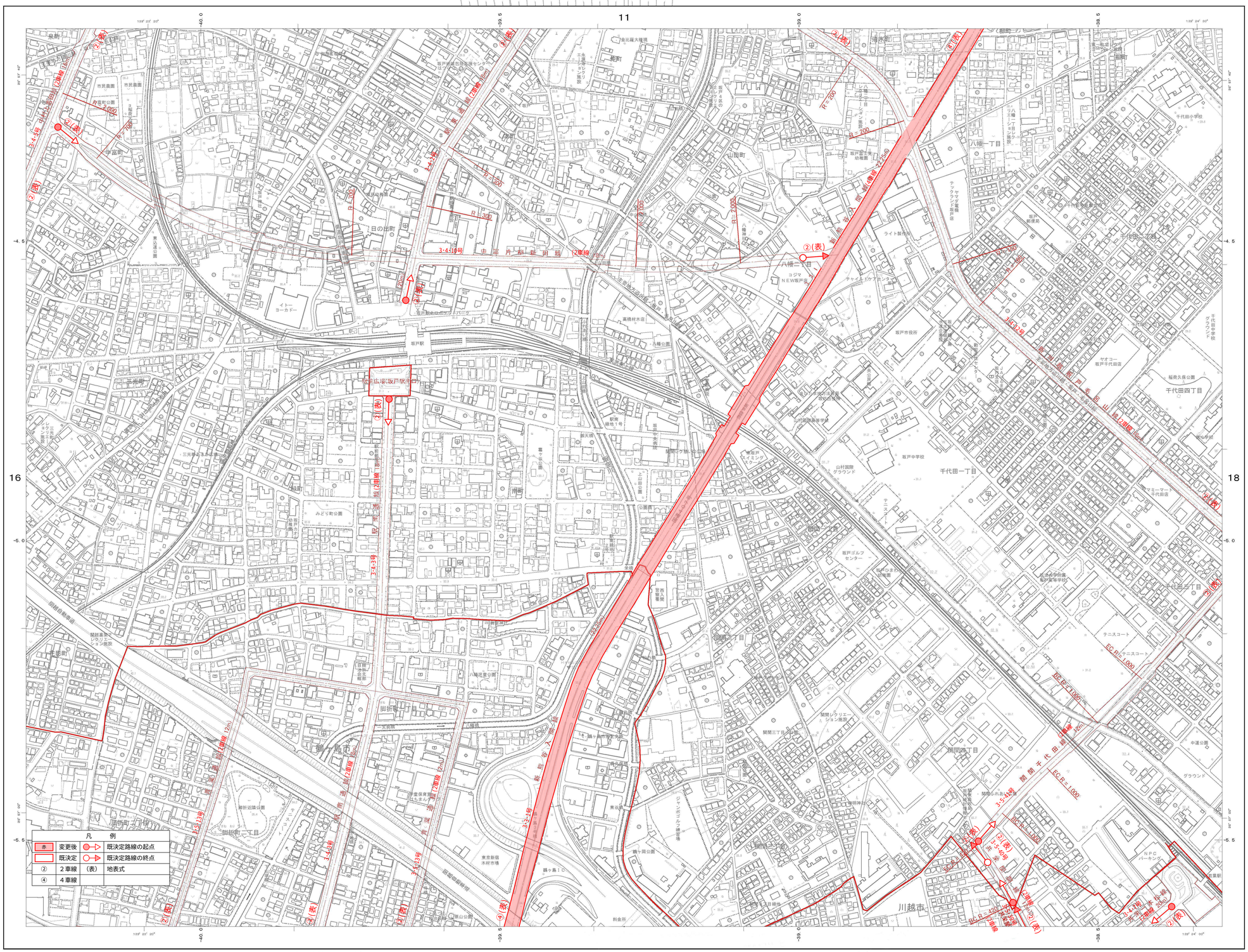

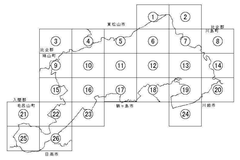



座標系は平成14年国土交通省告示第9号の規定
による第IX座標系
投影は横メルカトル図法
図郭に表示してある座標値はキロメートル単位
方眼は0.5キロメートル間隔
図郭に表示してある経緯度目盛は10秒間隔
高さの基準は東京湾の平均海面
等高線の間隔は2メートル

NO. 17

撮　影　平成23年　1月
測　図　平成23年　11月
現　調　平成23年　8月

座標系　第IX系
等高線間隔　2m

「平面直角座標値は、世界測地系による。」

1：2,500

0　50　100　200　300　400　500m

「この測量成果は、国土地理院長の助言をうけて得たものである
（助言番号）平23年　関公　第74号」

計画機関　坂戸市
作業機関　㈱フカノアイシステム