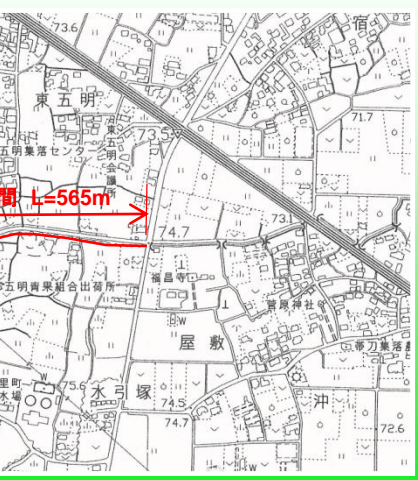


### 位置図



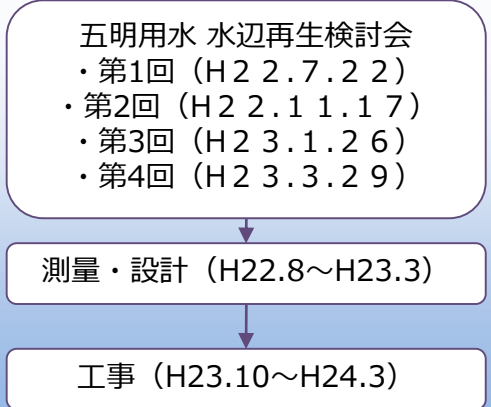
### 事業概要

事業期間	平成22年度～平成23年度
総事業費	129,870千円
工事延長	延長 L= 565m
事業内容	自然石護岸 L= 509m
	遊歩道 L= 509m
	ポケットパーク N= 2箇所

### 地域の声

- ・ 景観がよくなった。これからもきれいに維持していきたい。
- ・ 歩道ができ、安心して歩けるようになった。

### 事業経緯



検討会メンバー  
 上里西部土地改良区、東宮十八軒四軒家自治会、  
 中・南五明自治会、上里町、県



地域活動  
 ・ 水路や周辺のごみ、  
 空き缶拾い等清掃活動  
 ・ 花壇への植栽

### 整備の状況



整備前



整備後

(H23.6撮影)

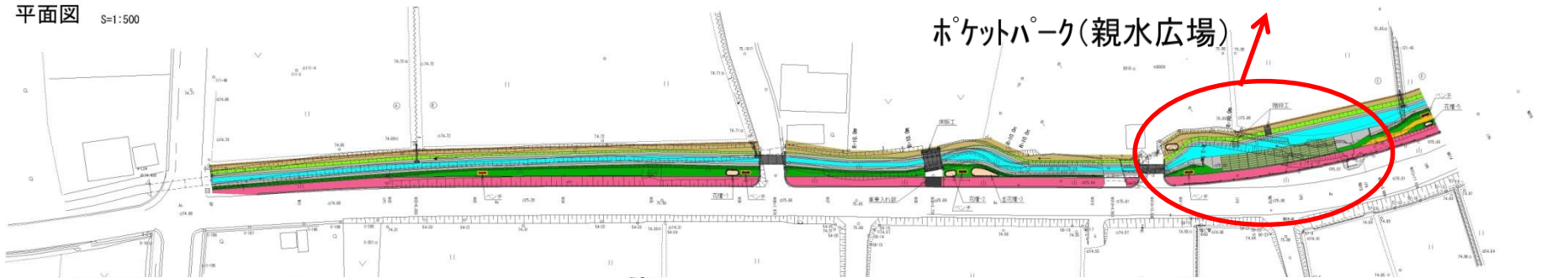
(H24.7撮影)

# 地域住民が安心して水とふれあうことのできる水辺環境の創出

- ポイント①：自然石を利用した水路をつくる
- ポイント②：子どもたちが遊べる親水広場をつくる
- ポイント③：地域の人たちが休憩できる歴史伝承広場をつくる



平面図 S=1:500



ポケットパーク(親水広場)

平面図 S=1:500



ポケットパーク(歴史伝承広場)

