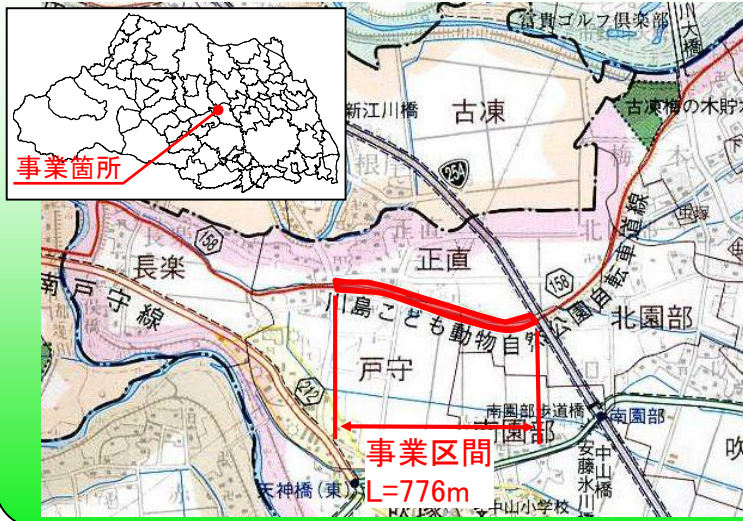


### 位置図



### 事業概要

事業期間	平成22年度～平成23年度		
総事業費	50,000千円		
工事延長	延長	L=776m	
事業内容	護岸工	1式	
	遊歩道	L=300m	
	伐木・除草	1式	

### 地域の声

- ・水路整備により、景色が良くなった。
- ・これまで水路を意識して見ていなかったが、今後は意識して見てみたい。

### 事業経緯

#### 長楽用水路水辺再生事業説明会

- ・第1回 (H23. 5. 6)
- ・第2回 (H23. 8. 3)

測量・設計  
(H22. 8～H22.11)

工事 (H22.12～H23)

#### 検討会メンバー

正直、長楽、北園部、北戸森自治会、  
長楽用水を守る会、川島町、埼玉県

#### 地域活動

- ・長楽用水を守る会で年3回の清掃活動

### 整備の状況



整備前

篠や雑木が生い茂り、水辺に近付けない  
(H22. 6撮影)



整備後

水面に光が差し込み、水辺に近付ける  
(H24.4撮影)

整備テーマ  
ポイント

安らぎと賑わいのある水辺空間を創出

- ポイント①：自然と触れ合え、安らぎのある場をつくる
- ポイント②：水生生物の生息しやすい環境をつくる
- ポイント③：用水路としての水量を確保する
- ポイント④：自然環境と調和した景観をつくる

水辺を散策できる遊歩道

長楽用水路の余剰地を、除草・伐木して整地し、遊歩道を整備しました。

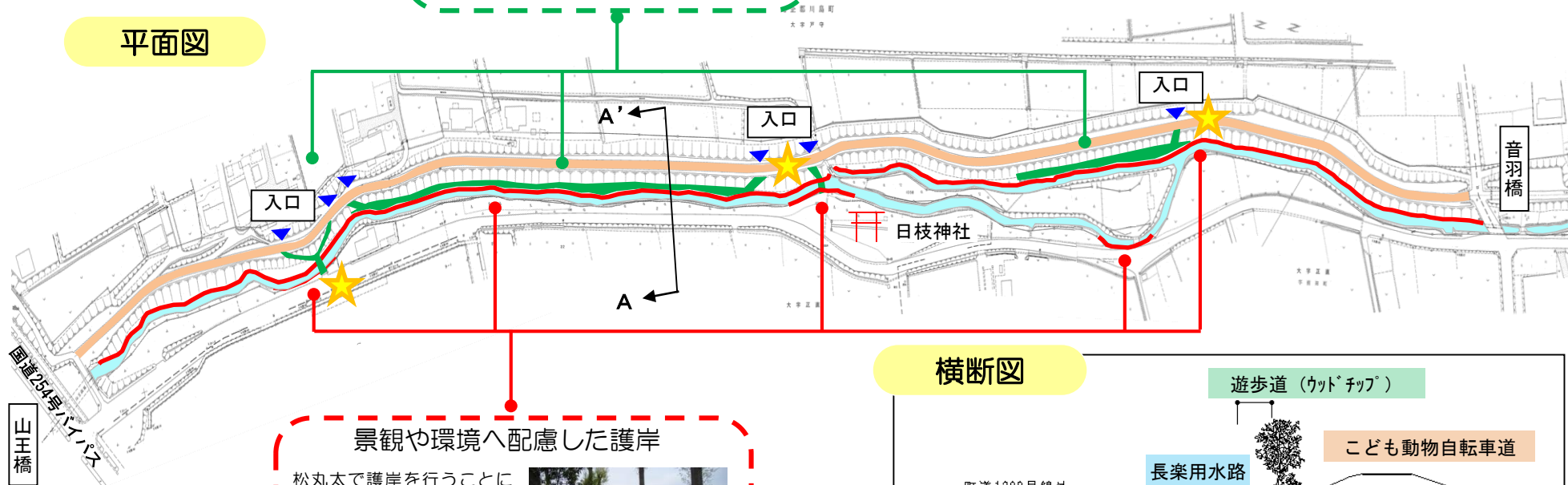


★：ビューポイント

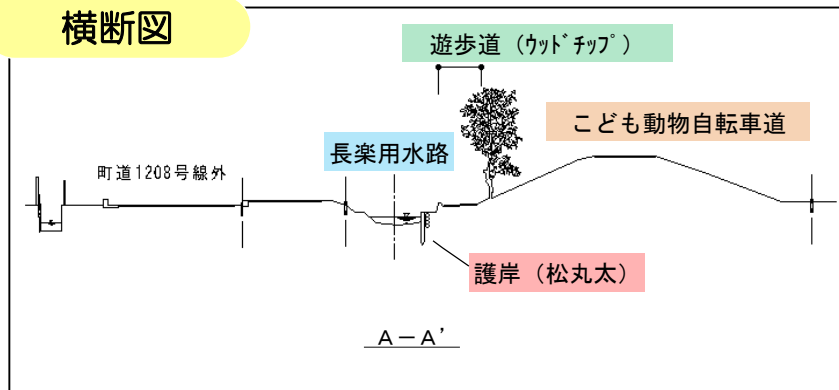
長楽用水路

県道川島ことも動物自然公園自転車道線

平面図



横断図



景観や環境へ配慮した護岸

松丸太で護岸を行うことにより、景観や環境に配慮しました。

