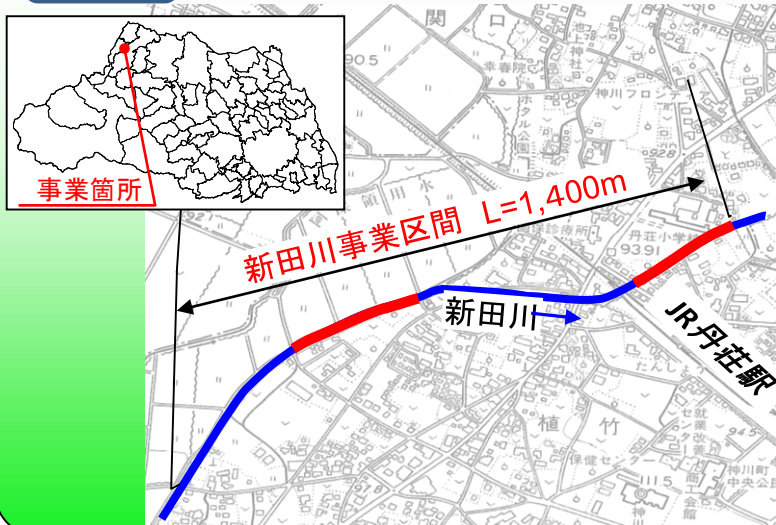


水辺再生100プラン

■ 新田川／神川町大字植竹地内



位置図



事業概要

事業期間	平成12年度～平成22年度
総事業費	310,000千円
工事延長	延長 L=1,400m
事業内容	石積護岸 L=1,000m
	管理用道路 A=2,699㎡
	四阿 1基
	植栽 1式

地域の声

せせらぎ水路で子供が遊べるようになった。
水辺を眺めながら、散策ができるようになった。

事業経緯

新田川水辺再生検討会
・第1回 (H22. 4.16)
・第2回 (H22. 5.14)
・第3回 (H22.10.29)

設計 (H22.5～H22.8)

工事 (H22.9～H23.3)

検討会メンバー
新田川的环境を守る会
神川町
埼玉県

地域活動
・地元団体が川の清掃・除草



整備の状況



整備前

(H22. 6撮影)



整備後

(H23. 4撮影)

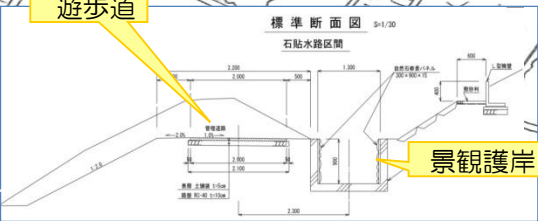
整備テーマ
ポイント

豊かで潤いのある水辺環境の創出

- ポイント①：地域の憩いの場をつくる
- ポイント②：自然環境と調和した景観をつくる
- ポイント③：生き物が生息しやすい環境をつくる



遊歩道



景観護岸



遊歩道

水路沿いに整備された遊歩道を散策しながら水辺の風景を眺めることができます。




せせらぎ水路

現況水路を利用して、子供たちが水辺で遊べる場所を造りました。



水辺とのふれあいの場

子供たちが水辺で遊べる広場を整備しました。



管理道路設置

管理道路

維持管理ために水路右岸に管理道路を設置しました。



管理道路設置

丹荘駅

丸郷排水路

新田川

神川町B&G
海洋センター



標準断面図 94-1/30

石貼水路区間

遊歩道幅員 3.00m

水路幅員 3.00m

景観護岸幅員 1.50m

遊歩道幅員 3.00m

遊歩道幅員 3.00m

遊歩道幅員 3.00m

遊歩道幅員 3.00m

遊歩道幅員 3.00m

遊歩道幅員 3.00m

遊歩道幅員 3.00m

遊歩道幅員 3.00m

遊歩道幅員 3.00m

遊歩道幅員 3.00m

遊歩道幅員 3.00m

遊歩道幅員 3.00m

遊歩道幅員 3.00m

遊歩道幅員 3.00m

遊歩道幅員 3.00m

遊歩道幅員 3.00m

遊歩道幅員 3.00m

遊歩道幅員 3.00m

遊歩道幅員 3.00m

遊歩道幅員 3.00m

遊歩道幅員 3.00m

遊歩道幅員 3.00m

遊歩道幅員 3.00m

遊歩道幅員 3.00m

遊歩道幅員 3.00m

遊歩道幅員 3.00m

遊歩道幅員 3.00m

遊歩道幅員 3.00m

遊歩道幅員 3.00m

遊歩道幅員 3.00m

遊歩道幅員 3.00m

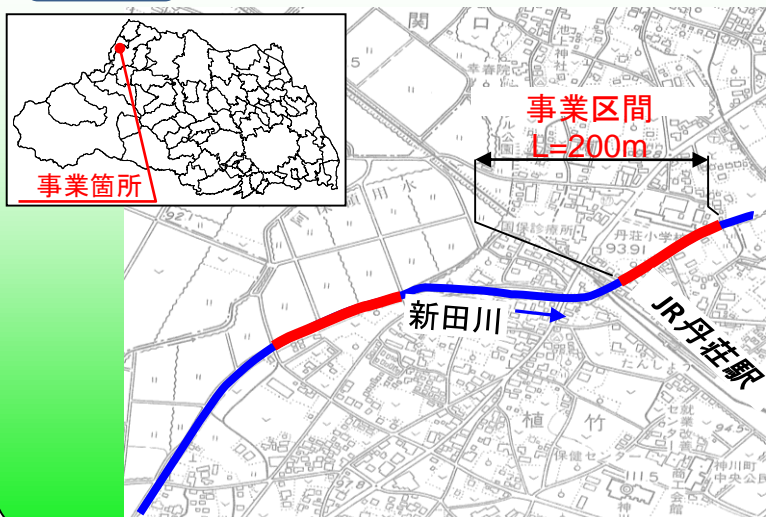
遊歩道幅員 3.00m

水辺再生100プラン

■ 新田川(県単)/神川町大字関口地内



位置図



事業概要

事業期間	平成21年度～平成22年度		
総事業費	25,000千円		
事業内容	せせらぎ水路	L=22m	
	遊歩道	A=142m ²	
	その他付帯工	一式	

地域の声

せせらぎ水路で子供が遊べるようになった。
水辺を眺めながら、散歩ができるようになった。

事業経緯

新田川水辺再生検討会

- ・第1回 (H22. 5.27)
- ・第2回 (H22.10.29)
- ・第3回 (H23. 1. 7)

測量・設計 (H22.6～H22.8)

工事 (H22.9～H23.3)

検討会メンバー
新田川的环境を守る会
丹荘小学校
神川町
埼玉県

地域活動

- ・地元住民による清掃・除草



整備の状況

整備前



※H22.5 撮影


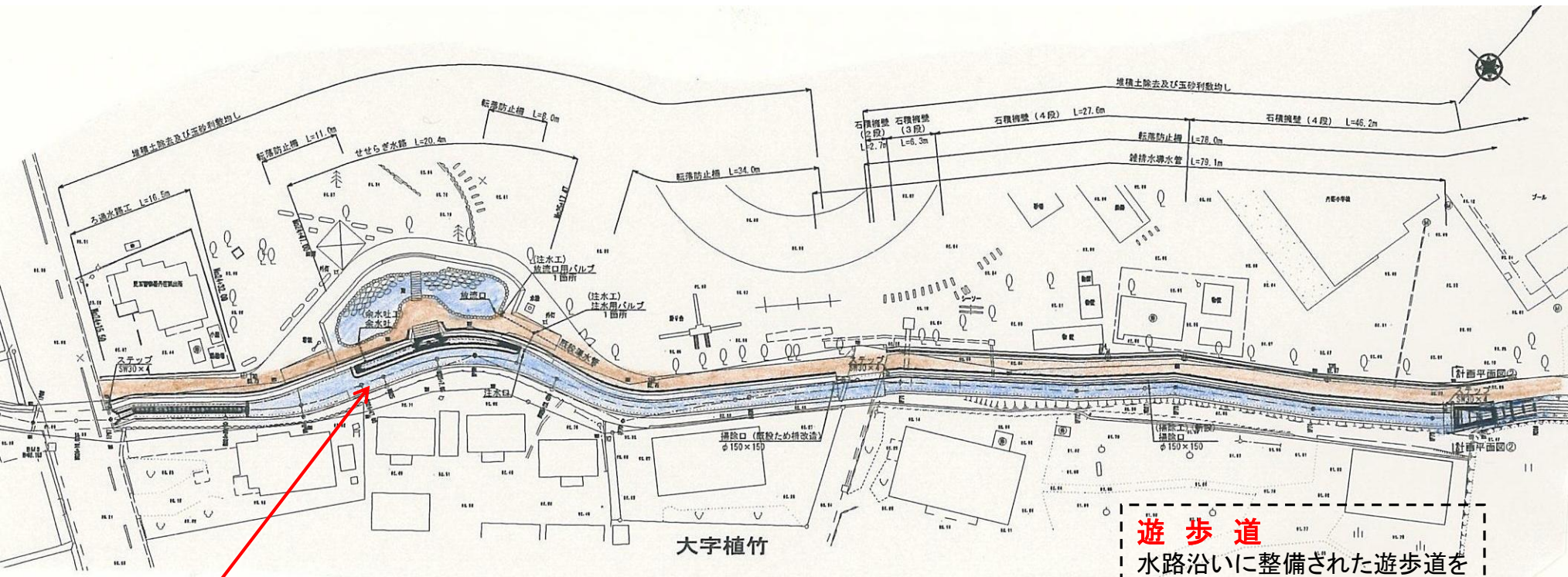
整備後



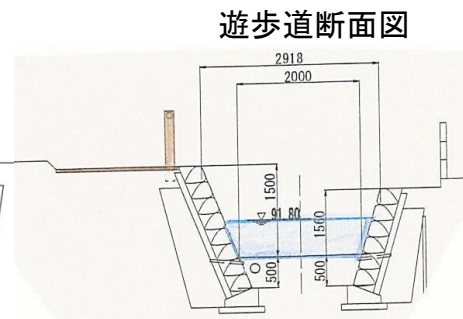
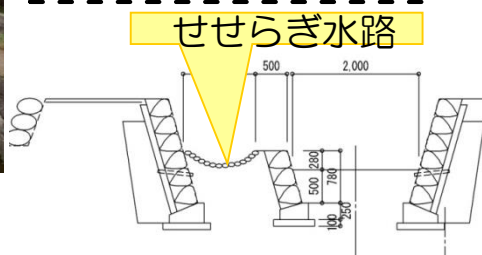
※H23.5 撮影

地域住民が安全に自然とふれあえる水辺空間の創出

- ポイント①：せせらぎ水路の中で、子どもたちが水に親しめる場をつくる
- ポイント②：自然環境と調和した景観をつくる
- ポイント③：自然学習の場をつくる



せせらぎ水路
現況水路を利用して、子どもたちが水辺で遊べる場所を造りました。



遊歩道
水路沿いに整備された遊歩道を散策しながら水辺の風景を眺めることができます。

