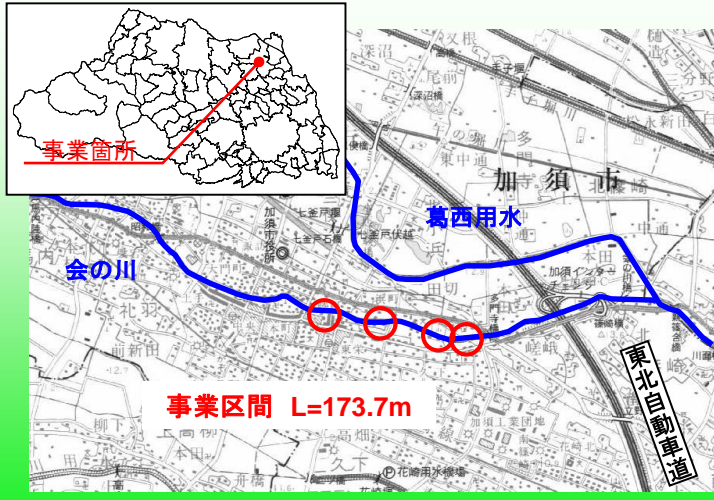


位置図



事業概要

事業期間	平成20年度～平成22年度
総事業費	76,000千円
工事延長	延長 L=173.7m
事業内容	護岸整備 L=173.7m
	張出歩道 L=40.5m
	遊歩道整備 L=235.0m
	植栽工 一式

地域の声

水辺を安心して散歩できるようになった。
景観がよくなった。

事業経緯

- 会の川水辺再生推進検討会
- ・第1回 (H20.8.26)
 - ・第2回 (H21.1.30)
 - ・第3回 (H21.8.10)
 - ・第4回 (H22.10.26)

検討会メンバー
加須市河川浄化対策協議会、沿線自治会、加須市、昭和中学校、羽生領島中領用排水路土地改良区、見沼代用水土地改良区、埼玉県

測量・設計 (H21.6～H22.10)

地域活動

工事 (H21.3～H23.4)

- ・地元ボランティア団体による植樹柵の手入れ、清掃活動

整備の状況



整備テーマ
ポイント

護岸整備による安全の確保と、住民の憩いの空間創出

- ポイント①：水辺環境を身近に感じる施設をつくる
- ポイント②：護岸を整備し、安全な通水を確保する
- ポイント③：生き物が生息しやすい環境をつくる

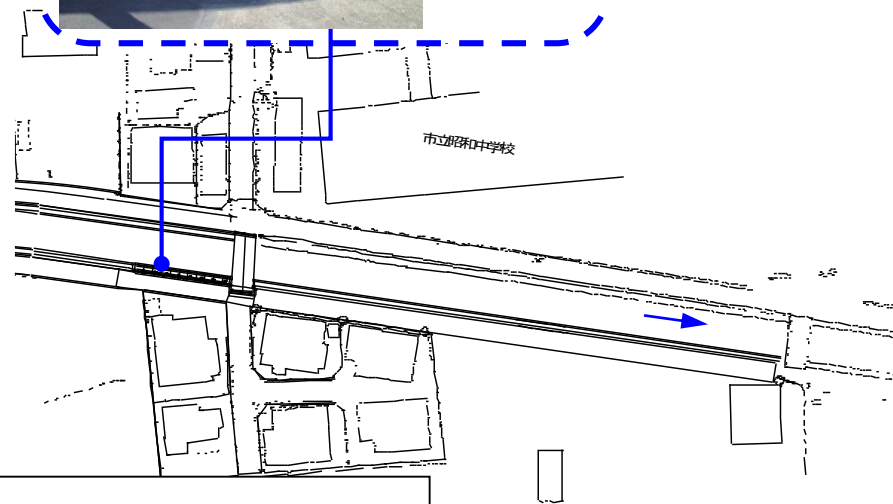
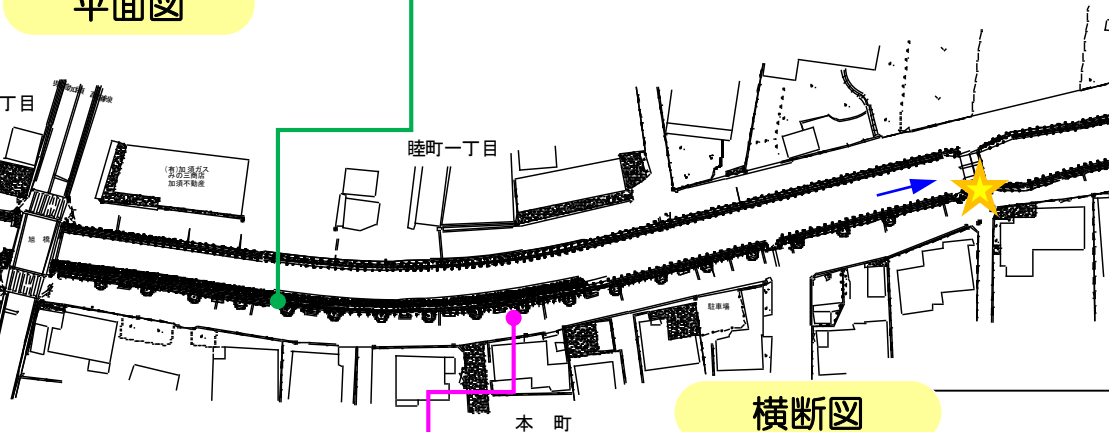
★：ビューポイント

崩落していた護岸を整備し、安全な通水を確保しました。また、魚巣ブロックを設置して生き物の住みかを作りました。

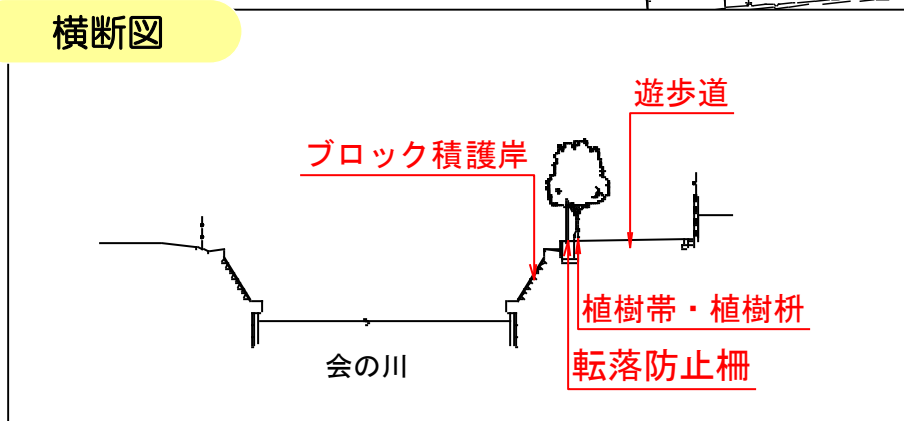


水辺環境を身近に感じる事ができるように張出護岸を整備しました。

平面図



横断図



防護柵が老朽化していたので、転落防止柵を設置し遊歩道を整備しました。また、植樹帯や植樹柵も整備して、河沿いを散策できるようにしました。

