

荒川左岸南部流域下水道台帳図

図面番号 1026 (荒川北幹線)

埼玉県

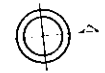
大宮市 平面図 1:500

上尾市 大字西貝塚 字茶師前

荒川第2処理分区

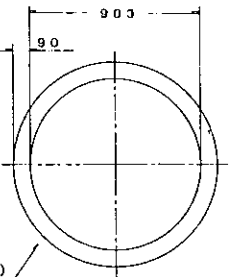
荒川第1処理分区

1025 1026 1027



管渠断面図

縮尺 1:20



標準用ビーム管(2種)


縦断面図

KBM. 2 下水処理場前
H=TP. 15.540m

KBM. 3 下水処理場前
H=TP. 15.036m

AK-26 300mmφ R=1500 変18.325

AK-27 200mmφ R=1.20m



測点	追加距離	管底高	土分り	地盤高
NO. 330	0.000	15.070		15.43
NO. 331	0.000	15.070		15.43
NO. 332	0.000	15.070		15.43
NO. 333	0.000	15.070		15.43
NO. 334	0.000	15.070		15.43
NO. 335	0.000	15.070		15.43
NO. 336	0.000	15.070		15.43
NO. 337	0.000	15.070		15.43
NO. 338	0.000	15.070		15.43
NO. 339	0.000	15.070		15.43
NO. 340	0.000	15.070		15.43
NO. 341	0.000	15.070		15.43
NO. 342	0.000	15.070		15.43
NO. 343	0.000	15.070		15.43

凡例

---	行政区界
---	処理分区界
---	幹線・準幹線
○	中間マンホール
□	接続マンホール
⊕	流入マンホール
→	下水の流れ方向