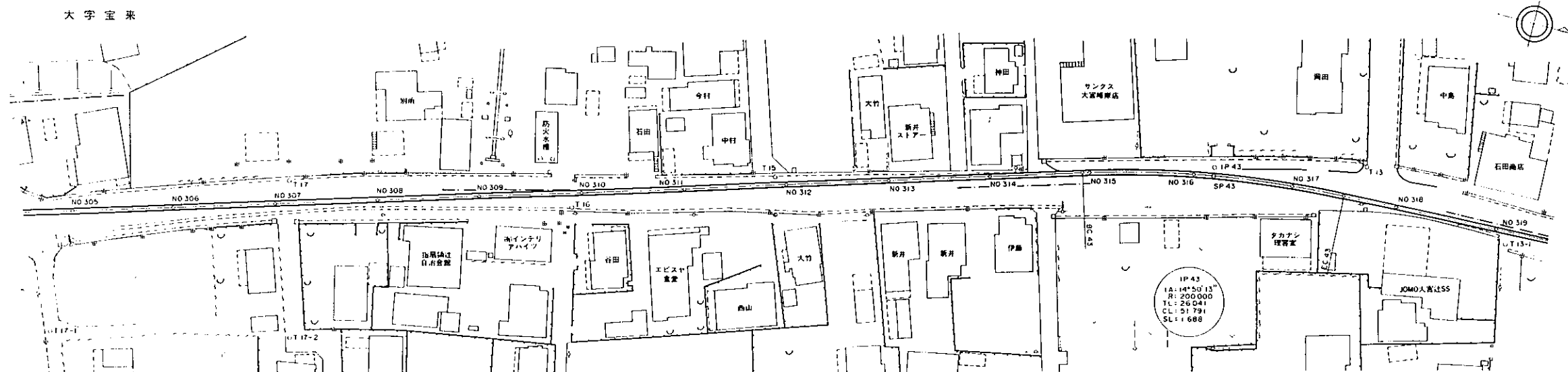


荒川左岸南部流域下水道台帳図

図面番号 1024 (荒川北幹線)

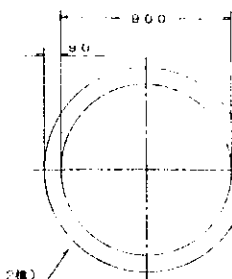
埼玉県

荒川第2処理分区
大宮市
大字 蜂岸
平面図 1:500




管渠断面図

縮尺 1:20



標準用ヒューム管(2機)

縦断面図



測点	追加距離	管底高	土分り	地盤高
INC. 305-10000.053	0.00	1.26	1.10	14.74
INC. 306-10000.053	1.27	1.27	1.14	14.89
INC. 307-10000.053	2.54	1.28	1.30	15.04
INC. 308-10000.053	3.81	1.29	1.46	15.14
INC. 309-10000.053	5.08	1.30	1.54	15.24
INC. 310-10000.053	6.35	1.31	1.61	15.34
INC. 311-10000.053	7.62	1.32	1.68	15.44
INC. 312-10000.053	8.89	1.33	1.75	15.54
INC. 313-10000.053	10.16	1.34	1.82	15.64
INC. 314-10000.053	11.43	1.35	1.89	15.74
INC. 315-10000.053	12.70	1.36	1.96	15.84
INC. 316-10000.053	13.97	1.37	2.03	15.94
INC. 317-10000.053	15.24	1.38	2.10	16.04
INC. 318-10000.053	16.51	1.39	2.17	16.14
INC. 319-10000.053	17.78	1.40	2.24	16.24

—	行政区界
---	処理分区界
—	幹線・準幹線
○	中間マンホール
□	接続マンホール
⊙	流入マンホール
→	下水の流れ方向