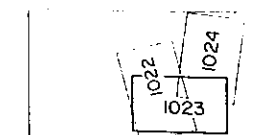
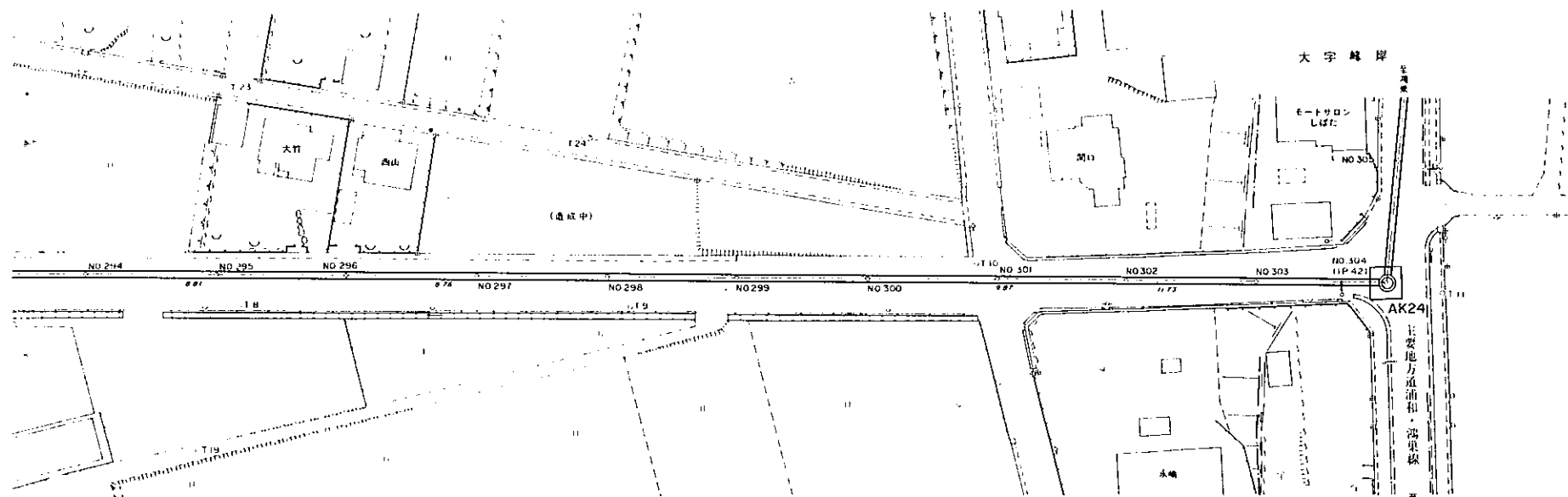


# 荒川左岸南部流域下水道台帳図

図面番号 1023 (荒川北幹線)


埼玉県

大宮市 荒川第2処理分区 大字宝来 平面図 1:500



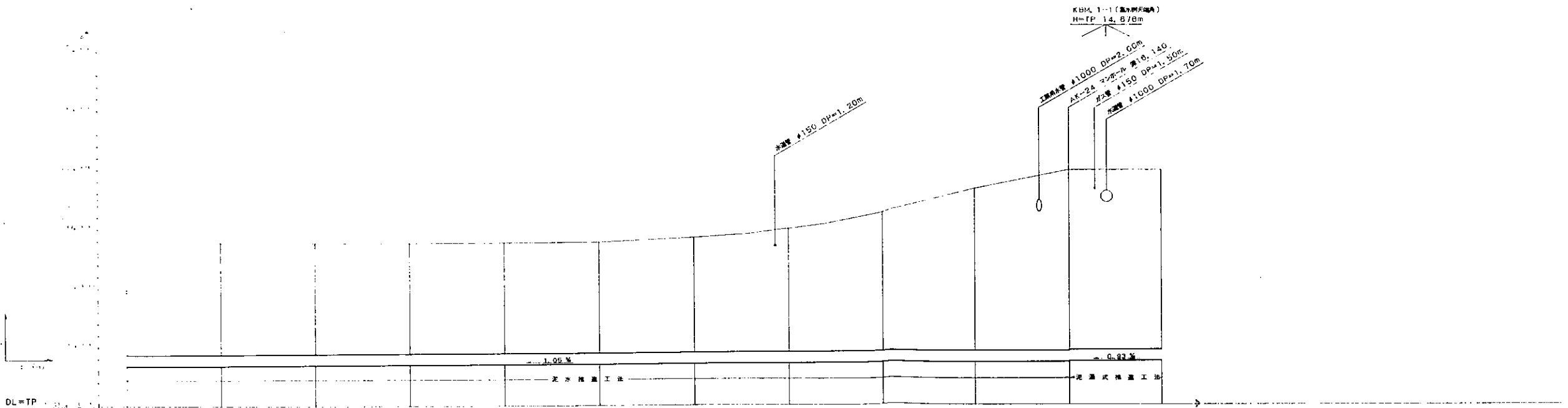
管渠断面図

縮尺 1:20



埼玉県建設部(2種)

縦断面図



測点	追加距離	管底高	土小ぶり	地盤高
NO. 294	0.00	1.000	0.45	0.55
NO. 295	0.00	1.500	0.41	0.90
NO. 296	0.00	1.500	0.37	0.75
NO. 297	0.00	1.530	0.28	0.72
NO. 298	0.00	1.520	0.20	0.75
NO. 299	0.00	1.500	0.33	0.81
NO. 300	0.00	1.480	0.09	0.19
NO. 301	0.00	1.400	0.37	0.88
NO. 302	0.00	1.420	1.01	1.23
NO. 303	0.00	1.40	0.02	0.19
NO. 304	0.00	1.30	0.16	0.75
NO. 305	0.00	1.20	0.04	0.74

—	行政区界
---	処理分区界
—	幹線・準幹線
○	中間マンホール
□	接続マンホール
⊙	流入マンホール
→	下水の流れ方向