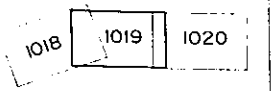


荒川左岸南部流域下水道台帳図

図面番号 1019 (荒川北幹線)

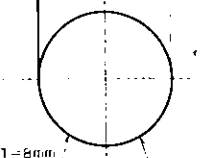
埼玉県

荒川第2処理分区 大宮市 平面図 1:500
大字宝来

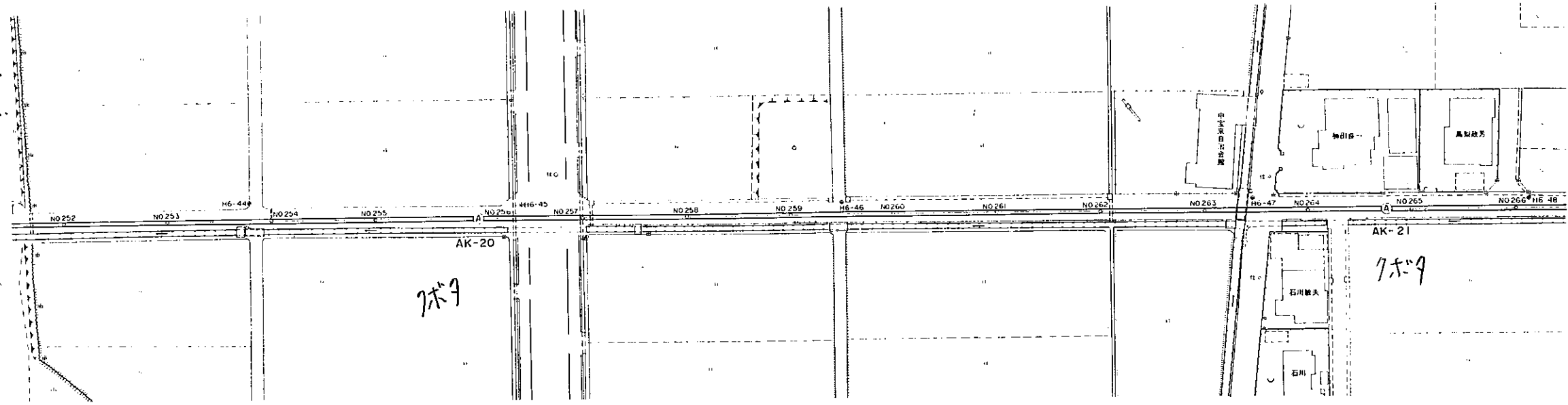


管渠断面図

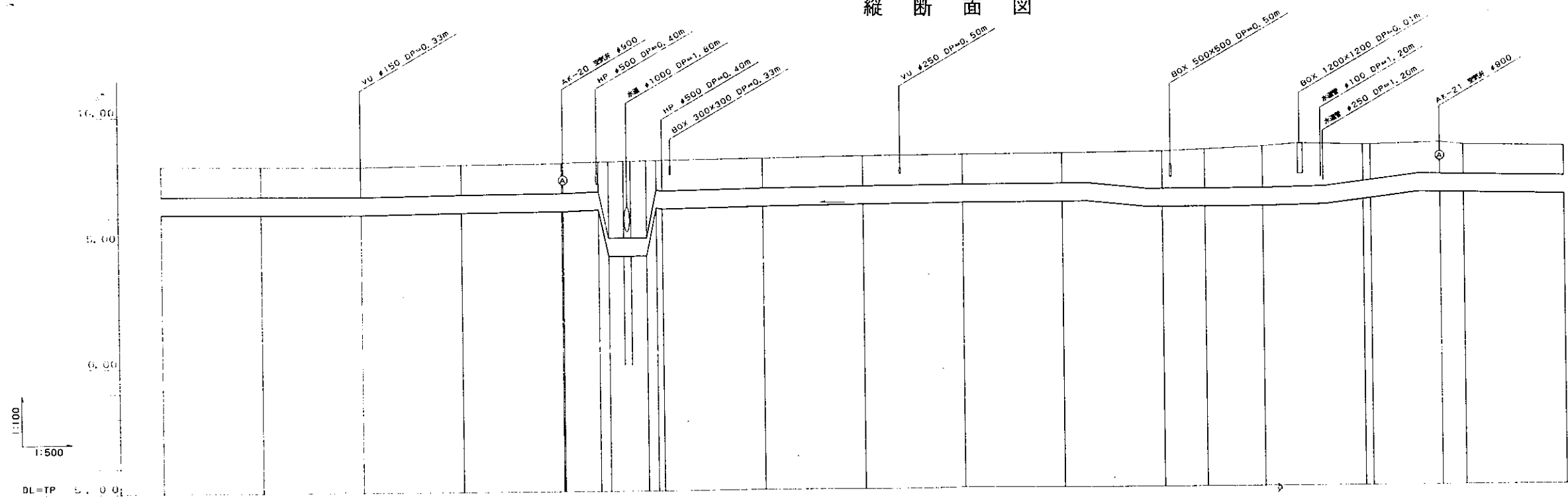
縮尺 1:20
0.97 - 1.4



ワイヤリング 1=5mm 標準 1=10mm



縦断面図



0700 距離 423.800m (標準)

測点	追加距離	管底高	地盤高
NO. 252-1097.944	0.113	0.113	1.18
NO. 253-1011.944	0.079	0.079	1.19
NO. 254-1031.944	0.052	0.052	1.16
NO. 255-1051.944	0.114	0.114	1.16
AK-20	0.142	0.142	1.23
7.31	0.205	0.205	1.23
8.30	0.351	0.351	1.14
11.87	0.352	0.352	1.15
11.87	0.250	0.250	1.21
NO. 257-1087.944	0.211	0.211	1.21
NO. 258-1111.944	0.202	0.202	1.18
NO. 259-1131.944	0.320	0.320	1.20
NO. 261-1171.944	0.387	0.387	1.20
NO. 262-1191.944	0.122	0.122	1.48
46.50	0.122	0.122	1.55
NO. 263-1211.944	0.134	0.134	1.04
NO. 264-1231.944	0.265	0.265	1.05
NO. 265-1251.944	0.013	0.013	1.17
NO. 266-1271.944	0.532	0.532	1.17

凡例	
—	行政区界
- - -	処理分区界
—	幹線・準幹線
○	中間マンホール
□	接続マンホール
⊙	流入マンホール
→	下水の流れ方向