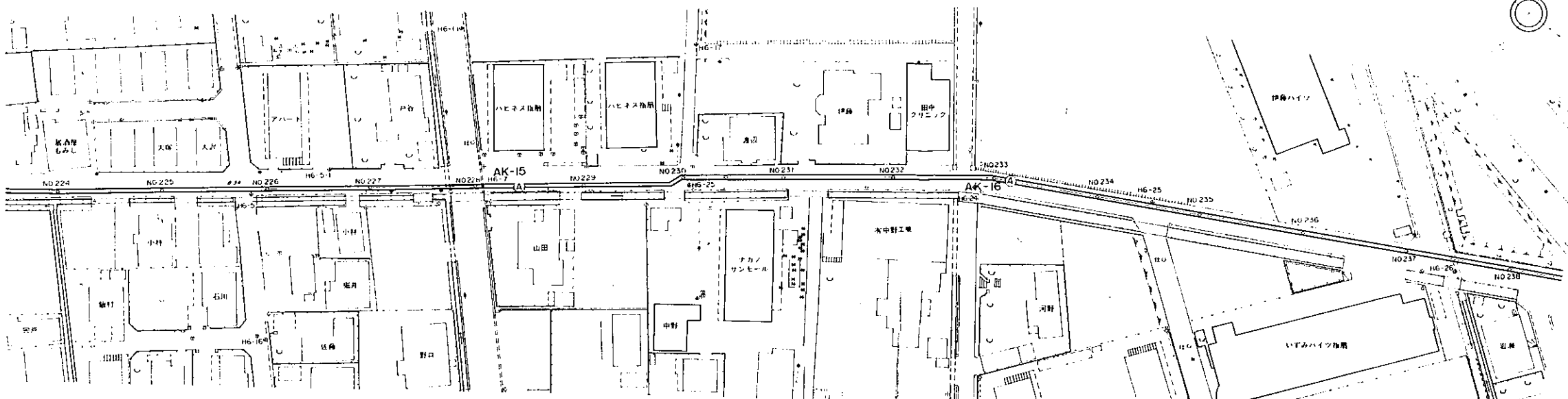


荒川左岸南部流域下水道台帳図

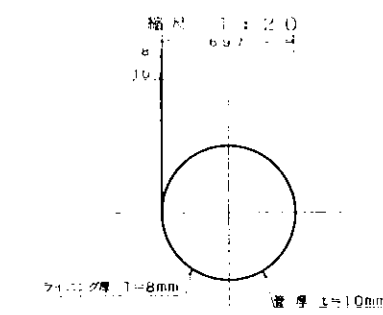
図面番号 1017 (荒川北幹線)

埼玉県

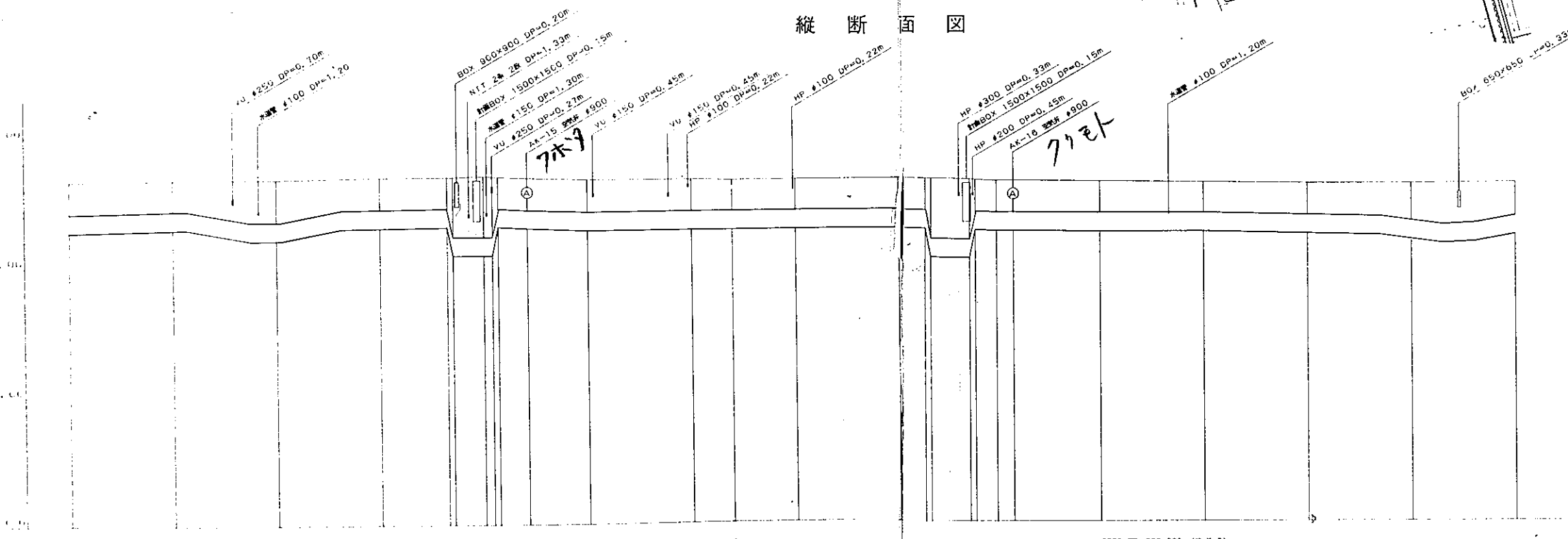
大宮市 荒川第2処理分区 大字宝来 平面図 1:500



管渠断面図



縦断面図



1:100
1:500
DL=TP

測点	管底高	加距離	地盤高
NO. 224	443.944	1.20	4.26
NO. 225	445.944	1.19	4.32
NO. 226	447.944	1.03	4.37
NO. 227	449.944	1.23	4.37
AK-15	450.984	2.30	4.38
NO. 228	451.944	2.30	4.41
NO. 229	451.944	1.21	4.24
NO. 230	451.944	1.21	4.25
NO. 231	451.944	1.21	4.24
AK-16	451.944	1.20	4.07
NO. 232	451.944	1.24	4.20
NO. 233	451.944	1.20	4.07
NO. 234	451.944	1.20	4.07
NO. 235	451.944	1.20	4.03
NO. 236	451.944	1.20	4.01

—	行政区界
---	処理分区界
—	幹線・準幹線
○	中間マンホール
□	接続マンホール
⊙	流入マンホール
→	下水の流れ方向