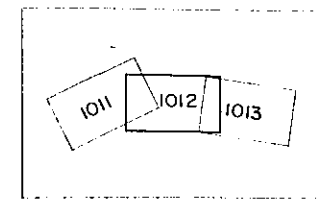
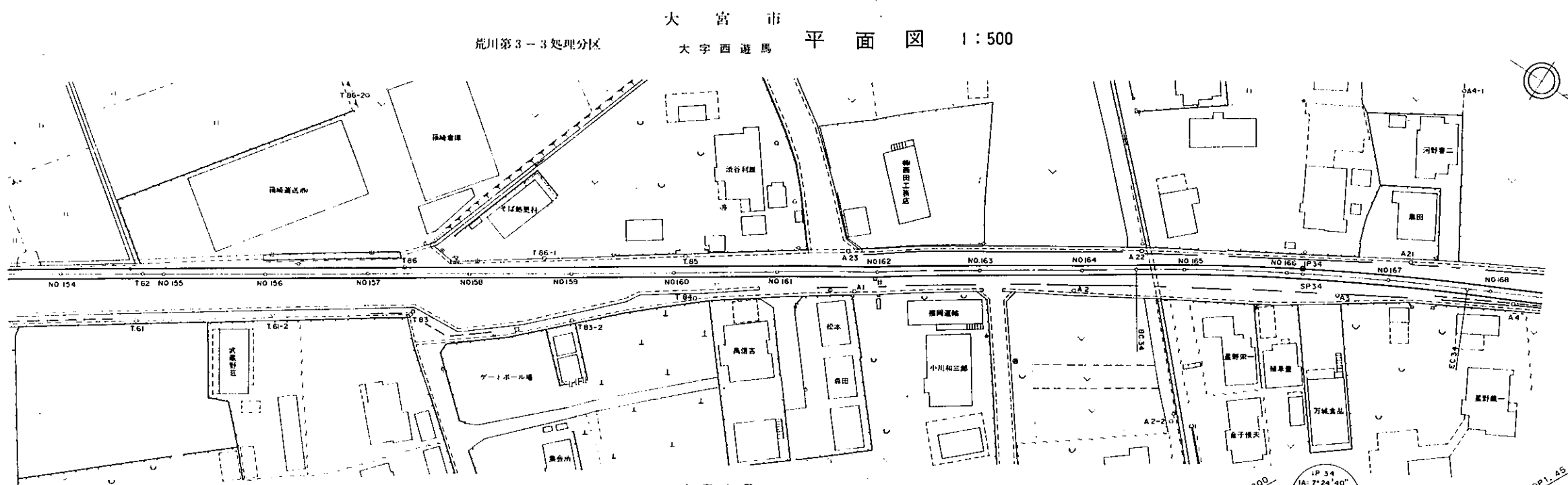


荒川左岸南部流域下水道台帳図

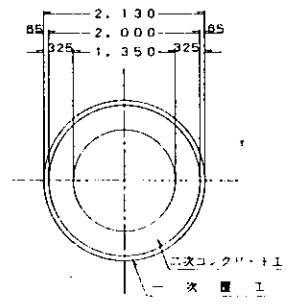
図面番号 1012 (荒川北幹線)

埼玉県

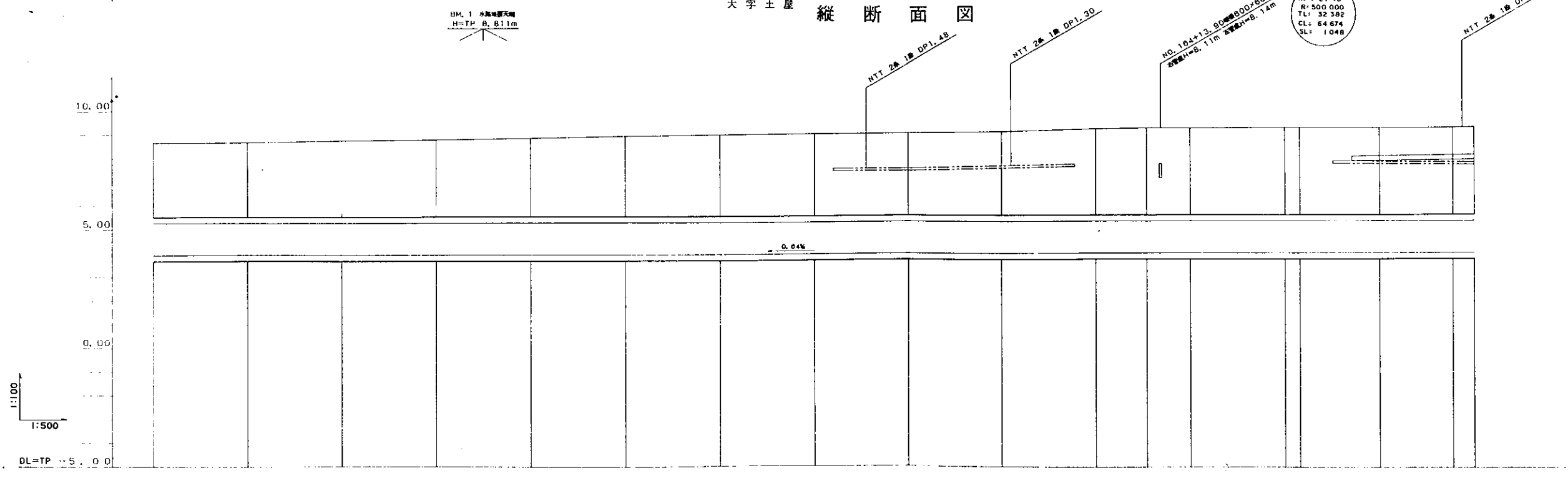


管渠断面図

縮尺 1:50



大字土屋 縦断面図



測点	追加距離	管底高	土かぶり	地盤高
NO. 154-3205.178	3.895	3.08	3.08	6.95
NO. 155-3208.178	3.905	3.10	3.10	6.98
NO. 156-3210.178	3.920	3.10	3.10	6.75
NO. 157-3212.178	3.937	3.19	3.19	6.80
NO. 158-3214.178	3.945	3.25	3.25	6.87
NO. 159-3215.178	3.955	3.32	3.32	6.95
NO. 160-3218.178	3.960	3.37	3.37	6.91
NO. 161-3205.178	3.976	3.41	3.41	6.90
NO. 162-3225.178	3.984	3.42	3.42	6.90
NO. 163-3245.178	3.990	3.48	3.48	6.14
NO. 164-3285.178	4.017	3.51	3.51	6.26
NO. 165-3275.985	4.016	3.90	3.90	6.30
NO. 166-3285.178	4.032	3.90	3.90	6.30
NO. 167-3285.178	4.035	3.82	3.82	6.33
NO. 168-3245.178	4.036	3.81	3.81	6.33
NO. 169-3235.178	4.045	3.59	3.59	6.32
NO. 170-3240.65	4.050	3.90	3.90	6.34
NO. 168-3245.178	4.055	3.62	3.62	6.36

凡例	
—	行政区界
—	処理分区界
—	幹線・準幹線
○	中間マンホール
□	接続マンホール
⊕	流入マンホール
→	下水の流れ方向