

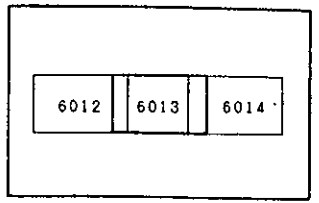
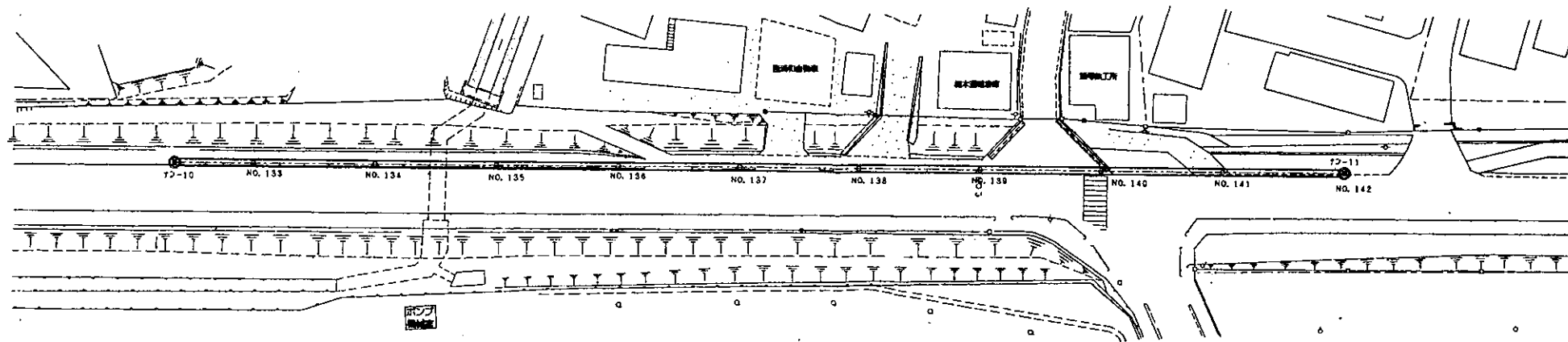
荒川左岸南部流域下水道台帳図

図面番号 6013

(荒川南幹線)

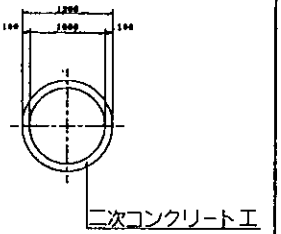
埼玉県

浦和市 大字下大久保 平面図 1:500




管渠断面図

S=1:50



縦断面図



○φ1000mm 延長401.059m

埋設深																	
土壌の																	
管底高																	
埋設距離																	
標高	72-10	NO. 133	NO. 134	NO. 135	NO. 136	NO. 137	NO. 138	NO. 139	NO. 140	NO. 141	NO. 142						

----	行政境界
----	地区分境界
----	幹線・支線
○	中継マンホール
●	接続マンホール
○	流入マンホール
→	下水の流れ方向