南部流域下水道台帳図
（南部第五準幹線）

埼玉県

台帳図番号	5003

N5-4　人孔構造図　縮尺　1:30

平面図

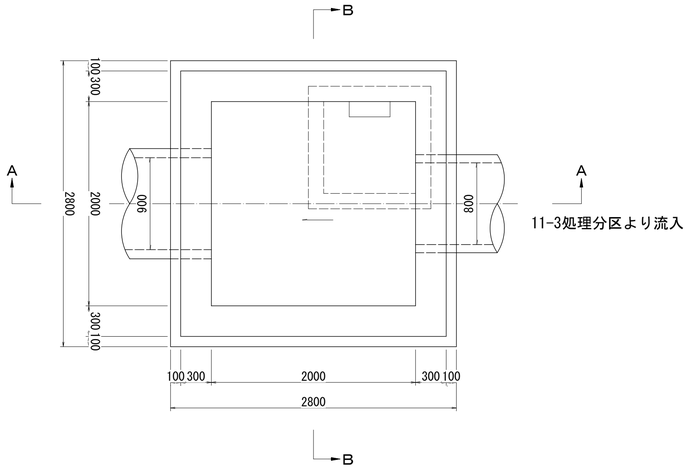

床版

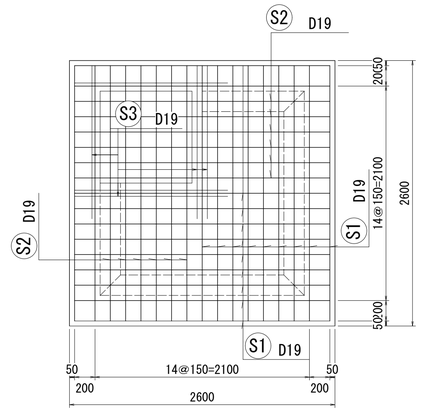

A－A　断面図

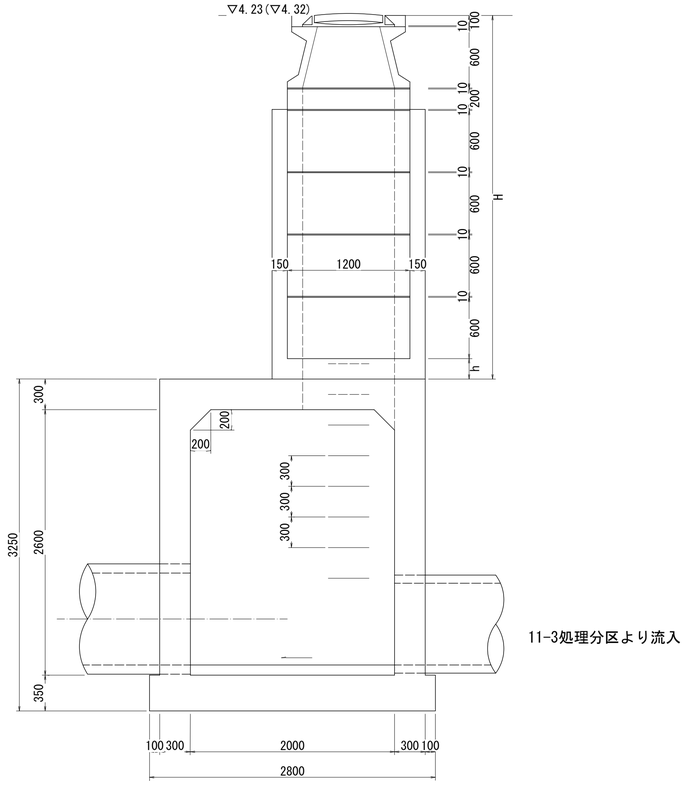

B－B　断面図

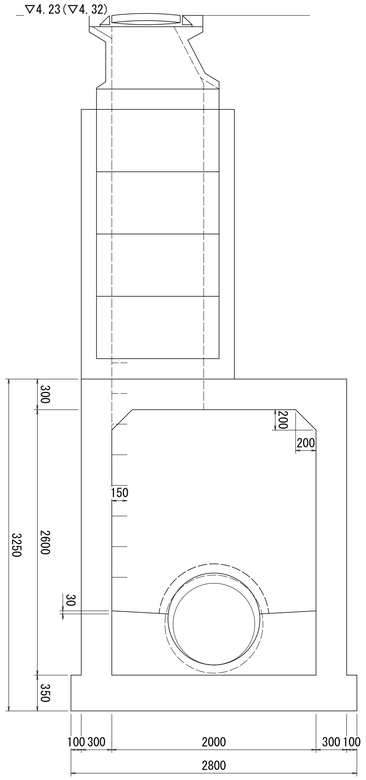

底版

上側　　下側



※N5-4人孔は戸田市からの接続申請に添付されている、図面より流入部分を転記。

※地盤高（　　）数値は、基準点標高を使用した直接水準による平成30年度測量成果である。

平成三十一年三月調整