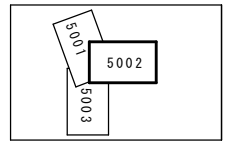
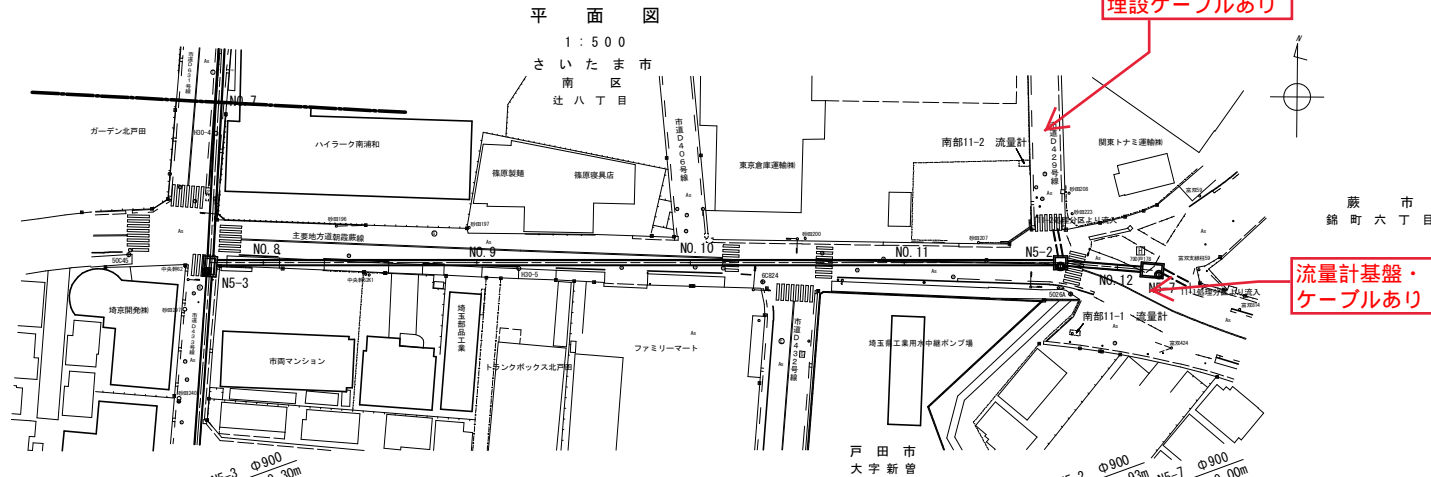


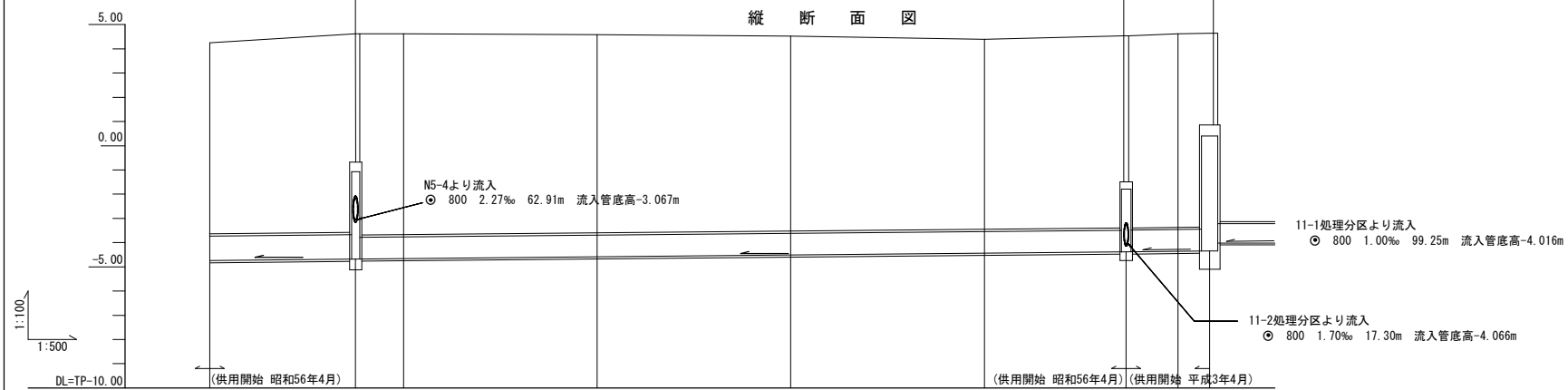
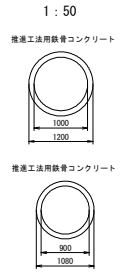
南部流域下水道台帳図

図面番号5002 (南部第五準幹線)

埼玉県



管渠断面図



◎ 1000 1.89‰ 101.92m 推進工法用鉄筋コンクリート管 ◎ 900 1.83‰ 159.20m 推進工法用鉄筋コンクリート管 ◎ 900 1.41‰ 17.25m 推進工法用鉄筋コンクリート管

地盤高	4.25	4.62	4.62	4.59	4.53	4.40	4.54	4.62	4.65
土かぶり	7.86	8.20 8.30	8.29	8.19	8.05	7.85	7.94	7.99	8.01
管底高	-4.704	-4.677	-4.659	-4.586	-4.513	-4.440	-4.386	-4.361	-4.345
追加距離	280.00	310.08	320.00	360.00	400.00	440.00	469.29	480.00	486.54
測点	NO.7	(N5-3) +30.08	NO.8	NO.9	NO.10	NO.11	(N5-2) +29.20	NO.12	(N5-7) +6.54

凡例	
---	行政区界
---	処理分区界
---	幹線・準幹線
◎	中間マンホール
◎	接続マンホール
◎	流入マンホール
→	下水の流れ方向

昭和54年度 鴨川第五準幹線管渠築造工事 株式会社間組