

荒川左岸南部流域下水道台帳

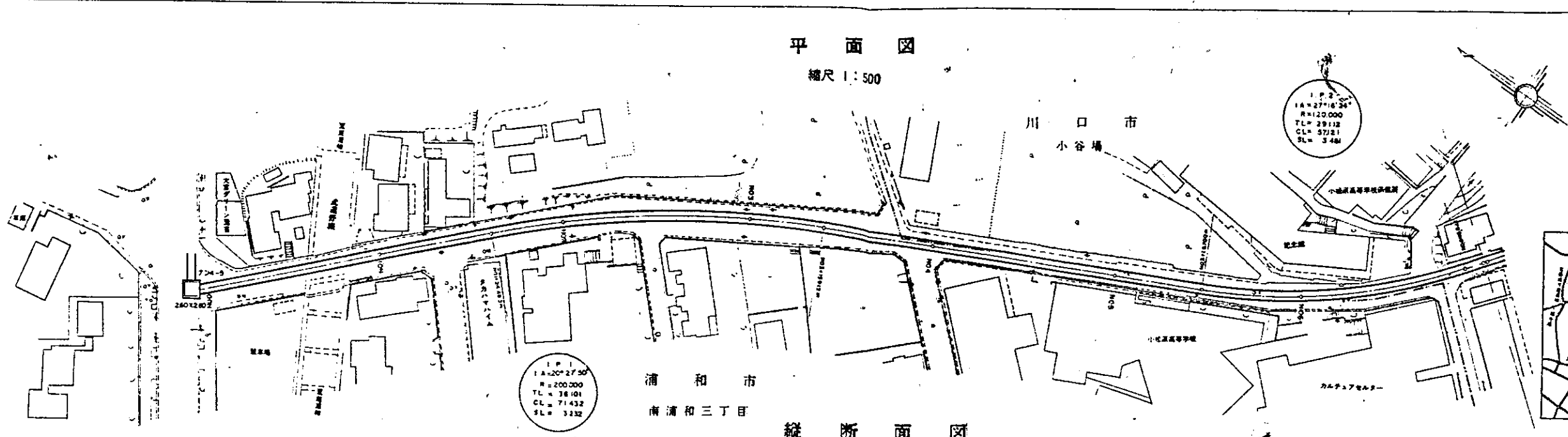
図面番号 4005

南部第4準幹線

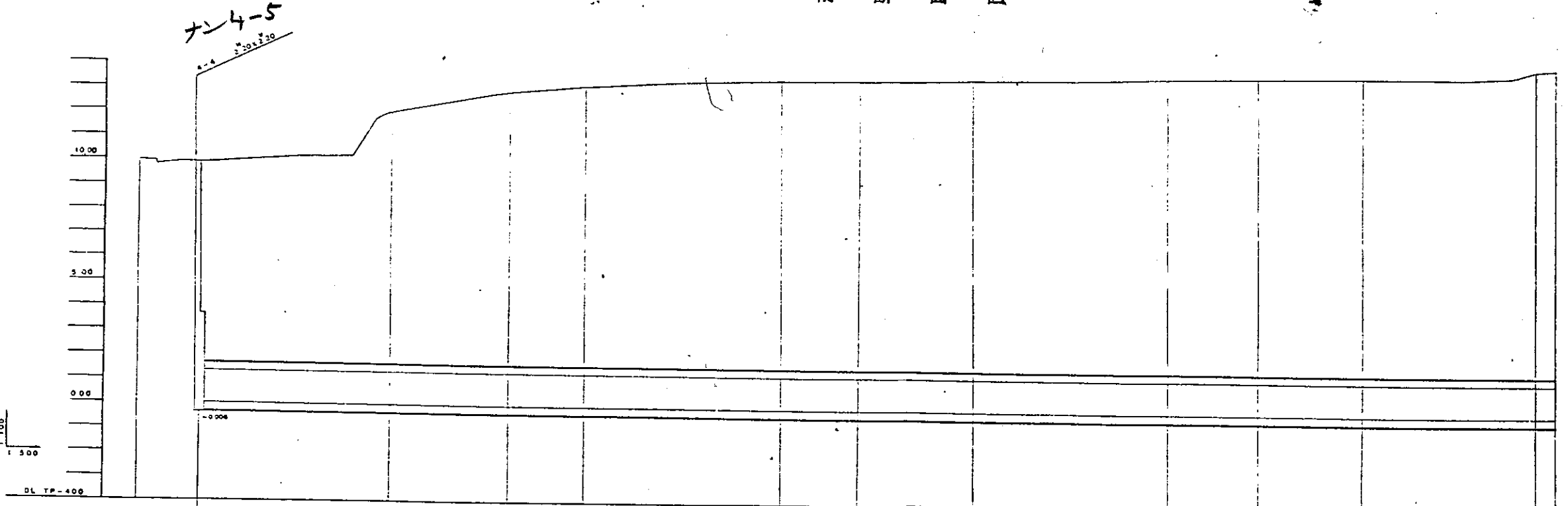
埼玉県

平面図

縮尺 1:500

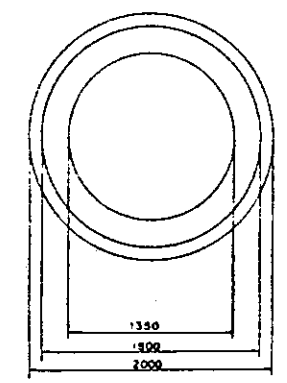


縦断面図



管きよ断面図

縮尺=1:30



地盤高	9.900	12.002	12.877	13.139	13.444	13.661	13.892	14.134	14.387	14.644
土分り	0.217	0.362	0.277	0.139	0.144	0.161	0.192	0.234	0.287	0.344
管底高	-0.008	-0.037	-0.051	-0.069	-0.074	-0.081	-0.088	-0.095	-0.102	-0.109
追加距離	0.000	4000	84.40	80.00	30.00	20.00	15.91	14.00	24000	27000
測点	NO 0	NO 1	NO 2	NO 3	NO 4	NO 5	NO 6	NO 7	NO 8	NO 9

凡例	
—	行政区界
—	処理分区界
—	幹線準幹線
○	中間マンホール
⊗	接続マンホール
○	流入マンホール
—	下水の流れる方向