

南部流域下水道台帳図

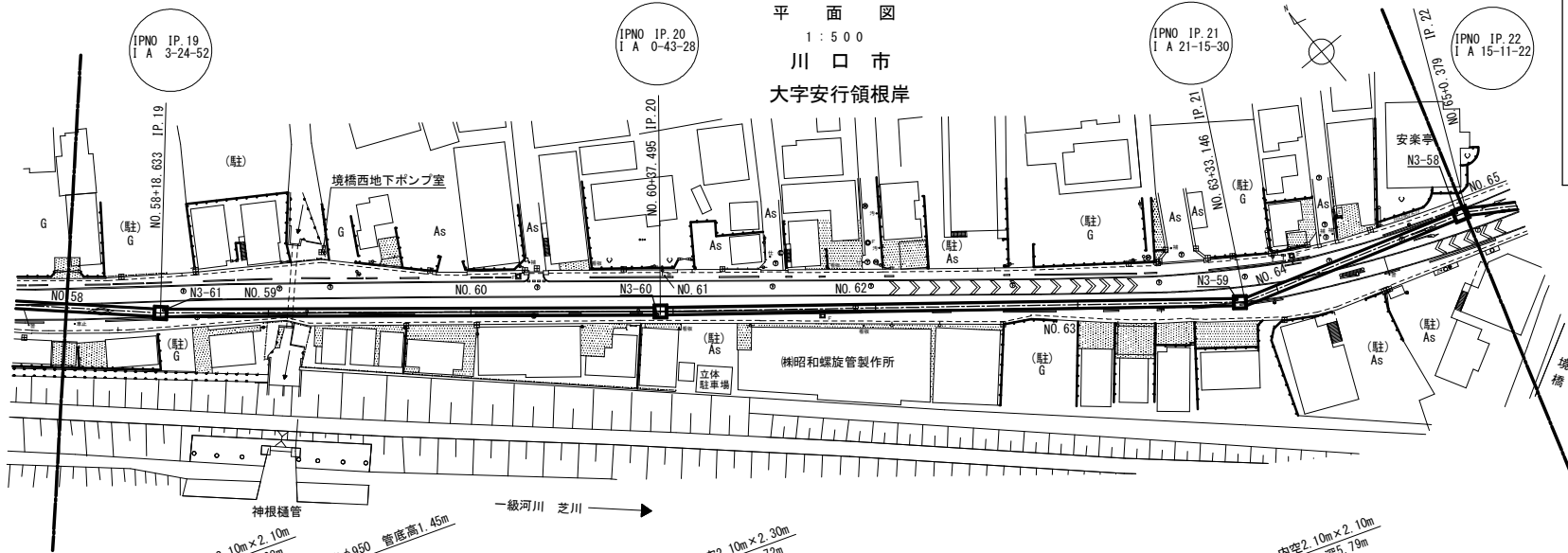
図面番号 3010 (南部第三準幹線)

埼玉県

平面図

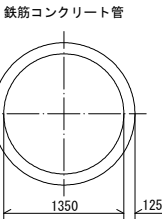
1:500

川口市
大字安行領根岸




管渠断面図

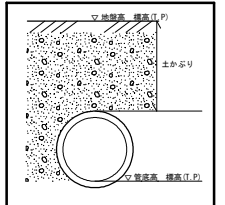
1:30



縦断面図



縦断面記凡例



凡例

