

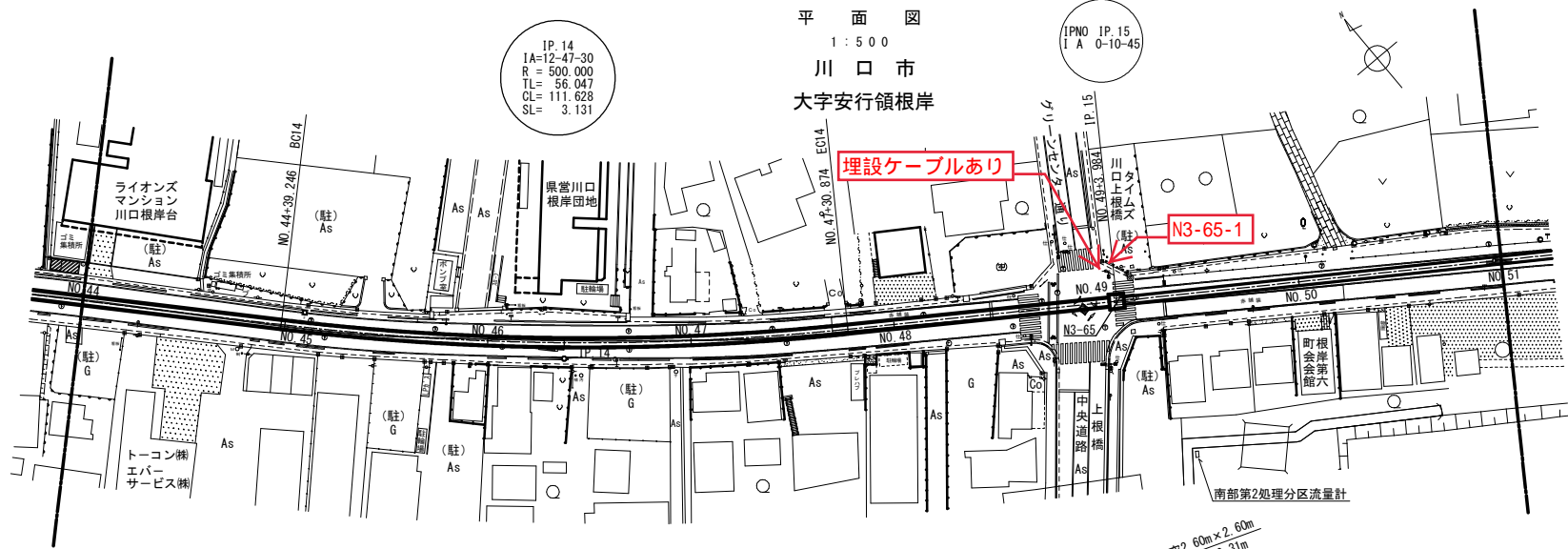
南部流域下水道台帳図

図面番号3008 (南部第三準幹線)

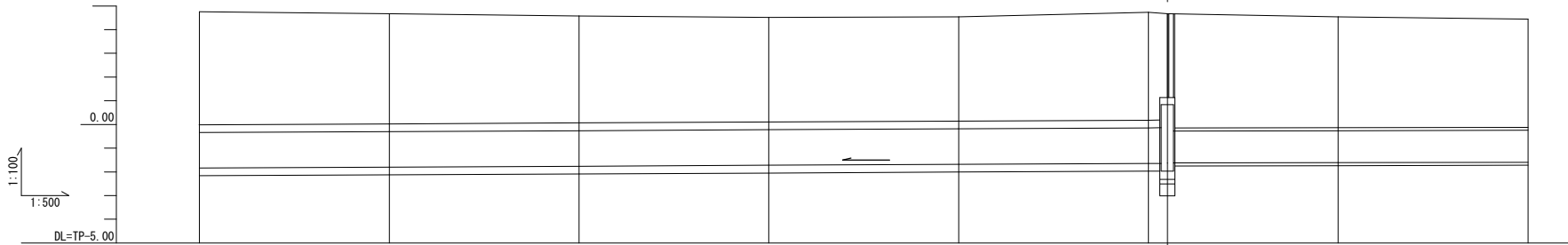
埼玉県

平面図
1:500

川口市
大字安行領根岸



縦断面図



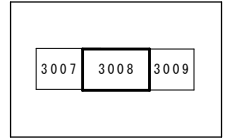
◎ 1500 1.0% 742.03m シールド工法 セグメント管

◎ 1350 0.3% 90.23m 推進工法 鉄筋コンクリート管

地盤高	4.76	4.67	4.58	4.52	4.54	4.73	4.67	4.54	4.44
土かぶり	4.76	4.65	4.52	4.42	4.40	4.55	4.48	4.68	4.56
管底高	-1.842	-1.802	-1.762	-1.723	-1.663	-1.643	-1.639	-1.612	-1.598
追加距離	1760.00	1800.00	1840.00	1880.00	1920.00	1960.00	1963.98	2000.00	2040.00
測点	NO.44	NO.45	NO.46	NO.47	NO.48	NO.49	IP.15	NO.50	NO.51

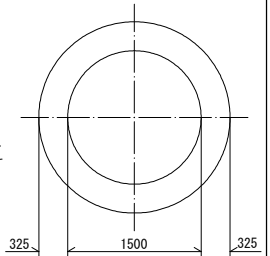
昭和53年度

昭和51年度

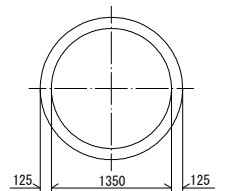


管渠断面図

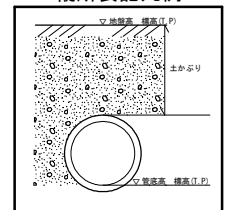
1:30
セグメント管



鉄筋コンクリート管



縦断表記凡例



凡例	
---	行政区界
---	処理分区界
---	幹線・準幹線
○	中間マンホール
□	接続マンホール
◎	流入マンホール
→	下水の流れ方向