

南部流域下水道台帳図

図面番号 3006 (南部第三準幹線)

埼玉県

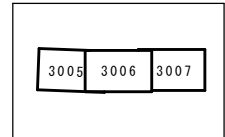
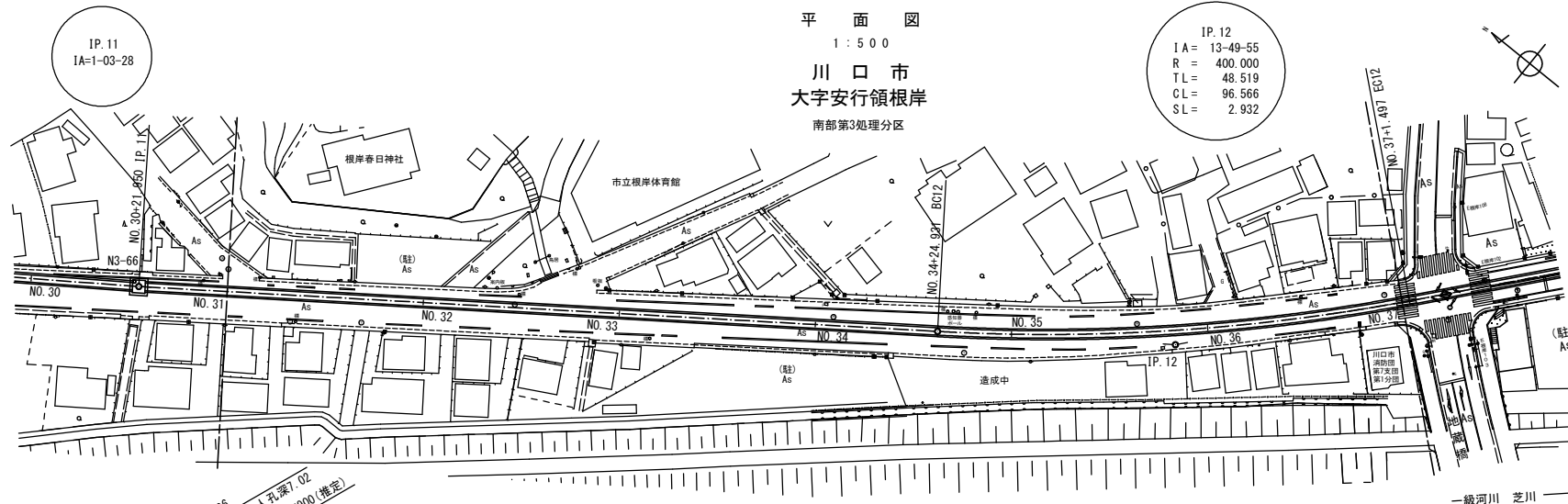
平面図

1:500

川口市
大字安行領根岸
南部第三処理分区

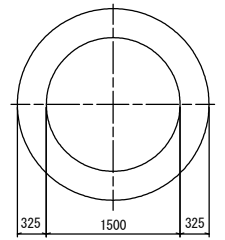
IP.12

IA = 13-49-55
R = 400.000
TL = 48.519
CL = 96.566
SL = 2.932



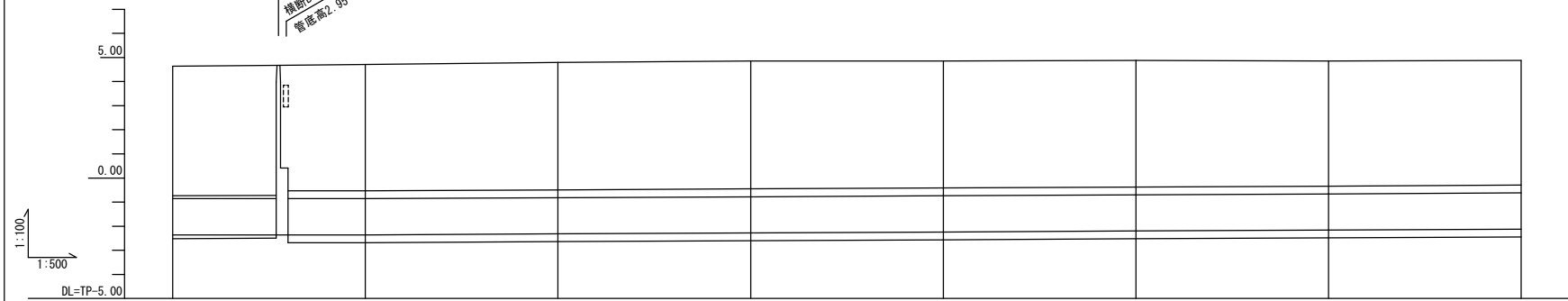
管渠断面図

1:30
セグメント管



N3-65
特殊人孔 人孔深1.02
橋断面RDX B1000×H900(推定)
管底高2.95

一級河川 芝川



◎ 1500 1.0‰ 178.5m
推進工法 鉄筋コンクリート管

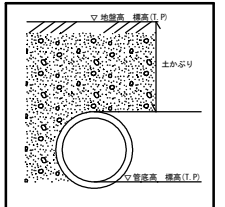
◎ 1500 1.0‰ 742.03m シールド工法 セグメント管

地盛高	4.64	4.71	4.79	4.85	4.86	4.88	4.86	4.88
土かぶり	5.36	5.24	5.29	5.30	5.27	5.25	5.20	5.18
管底高	-2.35	-2.35	-2.21	-2.27	-2.24	-2.20	-2.16	-2.12
追加距離	-1200.000	-1240.000	-1280.000	-1320.000	-1360.000	-1400.000	-1440.000	-1480.000
測点	NO. 30	NO. 31	NO. 32	NO. 33	NO. 34	NO. 35	NO. 36	NO. 37

昭和52年度

昭和53年度

縦断表記凡例



凡例

