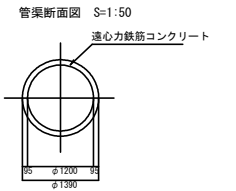
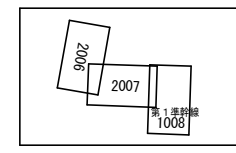
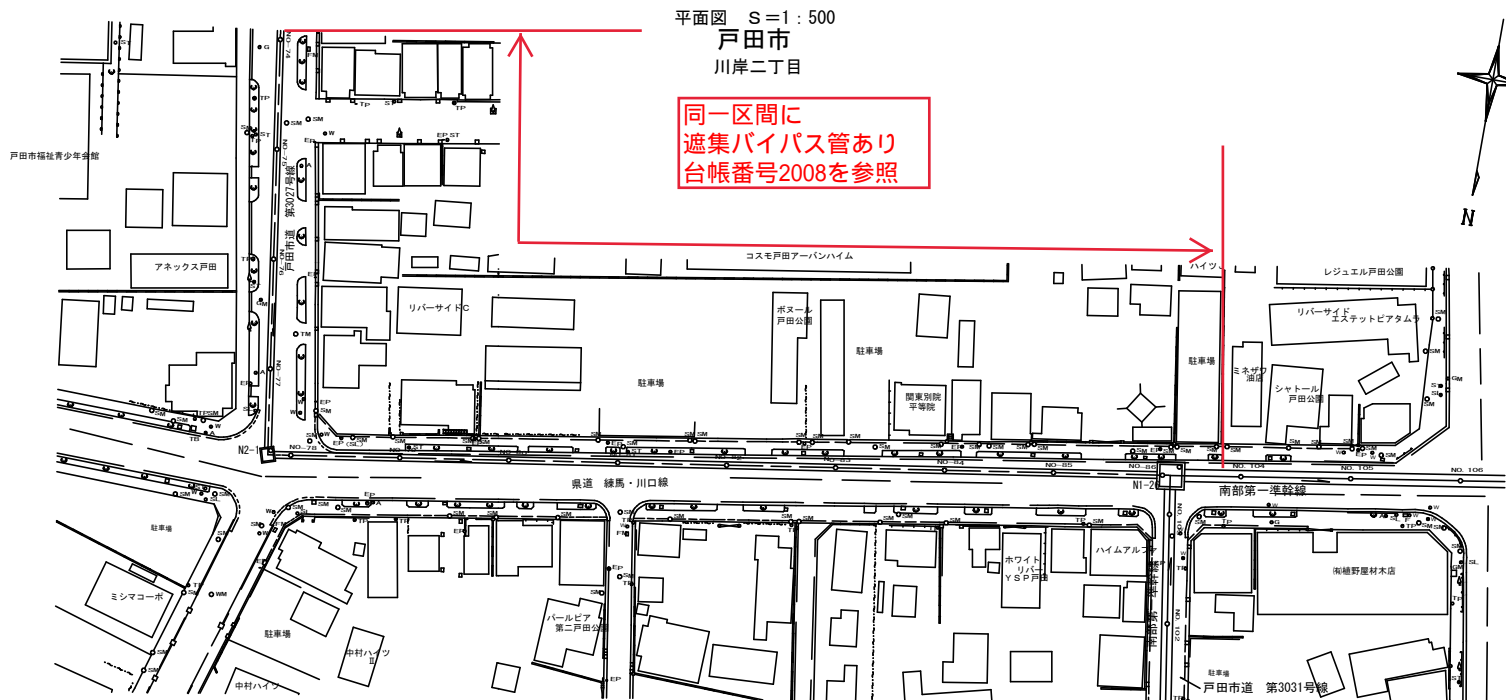


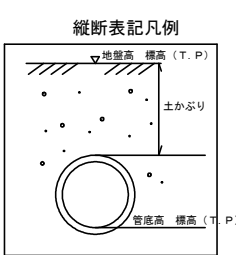
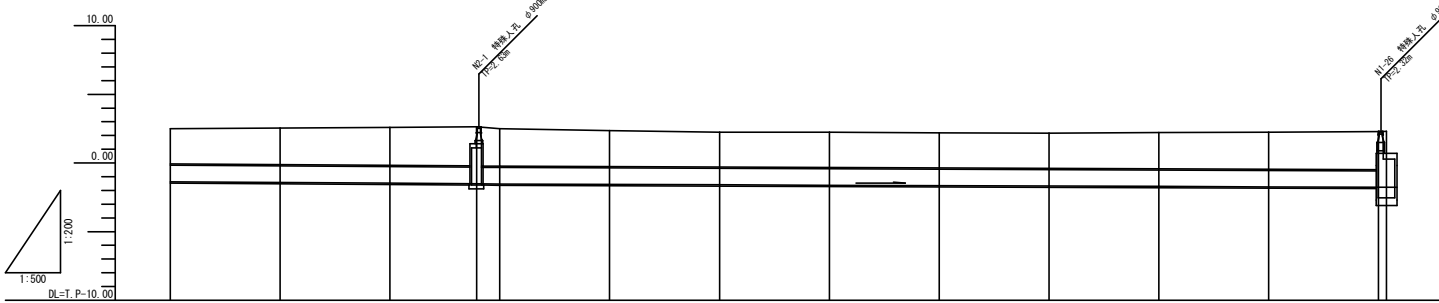
# 荒川左岸南部流域下水道台帳図

図面番号 2007 (南部第2準幹線)

埼玉県



縦断図  
V=1:200・H=1:500



南部第2準幹線その1工事 (S47)  
L=851.05 φ=1200

別点	追加工程	管底高 (T.P.)	管底高 (T.P.)	管底高 (T.P.)	管底高 (T.P.)	管底高 (T.P.)	管底高 (T.P.)	管底高 (T.P.)	管底高 (T.P.)	管底高 (T.P.)	管底高 (T.P.)	管底高 (T.P.)	管底高 (T.P.)	管底高 (T.P.)	管底高 (T.P.)	管底高 (T.P.)	管底高 (T.P.)	管底高 (T.P.)	管底高 (T.P.)	
N0.75+60.000	-1.38	2.57	2.55	2.59	2.63	2.51	2.35	2.24	2.23	2.19	2.17	2.22	2.24	2.28	2.28	2.28	2.28	2.28	2.28	2.28
N0.76+60.000	-1.39	2.61	2.71	2.68	2.74	2.61	2.54	2.54	2.54	2.54	2.54	2.63	2.68	2.72	2.72	2.72	2.72	2.72	2.72	2.72
N0.77+60.000	-1.41	2.71	2.71	2.71	2.71	2.71	2.71	2.71	2.71	2.71	2.71	2.71	2.71	2.71	2.71	2.71	2.71	2.71	2.71	2.71
N2+655.700	-1.50	2.64	2.64	2.64	2.64	2.64	2.64	2.64	2.64	2.64	2.64	2.64	2.64	2.64	2.64	2.64	2.64	2.64	2.64	2.64
N0.78+60.000	-1.50	2.74	2.74	2.74	2.74	2.74	2.74	2.74	2.74	2.74	2.74	2.74	2.74	2.74	2.74	2.74	2.74	2.74	2.74	2.74
N0.79+60.000	-1.55	2.61	2.61	2.61	2.61	2.61	2.61	2.61	2.61	2.61	2.61	2.61	2.61	2.61	2.61	2.61	2.61	2.61	2.61	2.61
N0.80+60.000	-1.58	2.54	2.54	2.54	2.54	2.54	2.54	2.54	2.54	2.54	2.54	2.54	2.54	2.54	2.54	2.54	2.54	2.54	2.54	2.54
N0.81+60.000	-1.61	2.54	2.54	2.54	2.54	2.54	2.54	2.54	2.54	2.54	2.54	2.54	2.54	2.54	2.54	2.54	2.54	2.54	2.54	2.54
N0.82+60.000	-1.62	2.54	2.54	2.54	2.54	2.54	2.54	2.54	2.54	2.54	2.54	2.54	2.54	2.54	2.54	2.54	2.54	2.54	2.54	2.54
N0.83+60.000	-1.63	2.54	2.54	2.54	2.54	2.54	2.54	2.54	2.54	2.54	2.54	2.54	2.54	2.54	2.54	2.54	2.54	2.54	2.54	2.54
N0.84+60.000	-1.71	2.63	2.63	2.63	2.63	2.63	2.63	2.63	2.63	2.63	2.63	2.63	2.63	2.63	2.63	2.63	2.63	2.63	2.63	2.63
N0.85+60.000	-1.74	2.68	2.68	2.68	2.68	2.68	2.68	2.68	2.68	2.68	2.68	2.68	2.68	2.68	2.68	2.68	2.68	2.68	2.68	2.68
N0.86+60.000	-1.75	2.72	2.72	2.72	2.72	2.72	2.72	2.72	2.72	2.72	2.72	2.72	2.72	2.72	2.72	2.72	2.72	2.72	2.72	2.72

凡例

---	行政区界
- - -	処理分区界
—	幹線・準幹線
○	中間マンホール
□	接続マンホール
●	流入マンホール
→	下水の流れ方向