

荒川左岸南部流域下水道台帳図

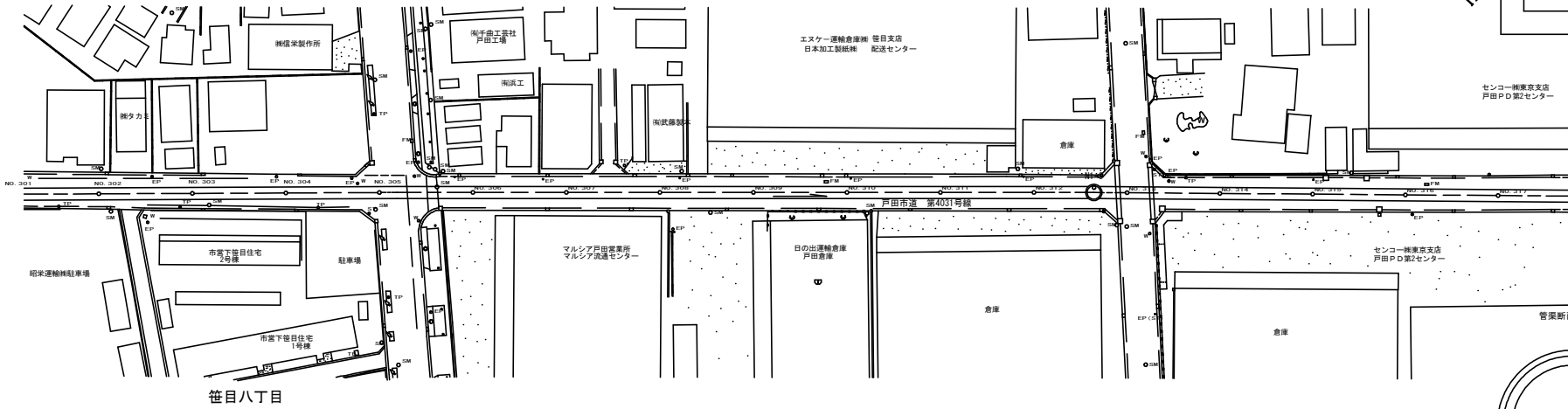
図面番号1023 (南部第1準幹線)

埼玉県

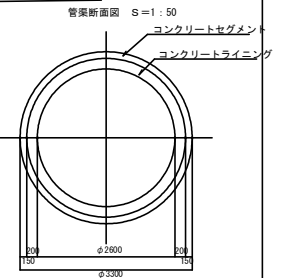
平面図 S=1:500

戸田市

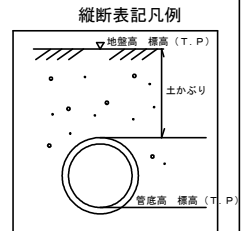
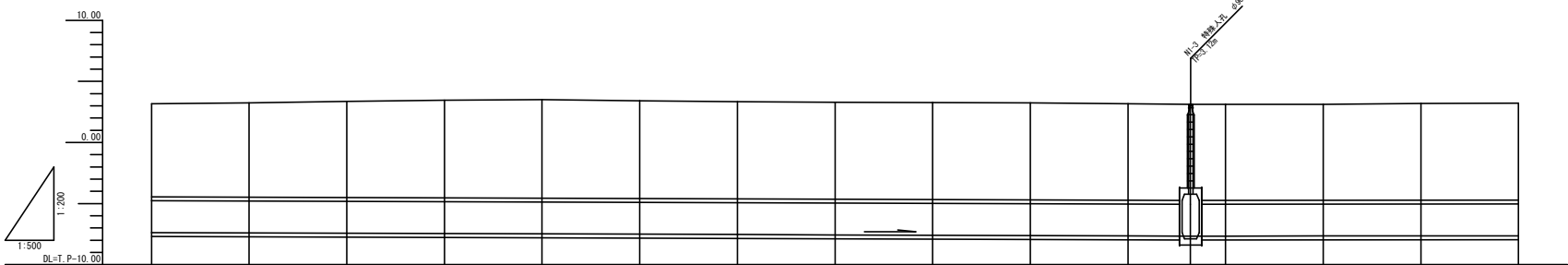
笹目七丁目



1022 1023 1024



縦断図
V=1:200・H=1:500



測点	管底高	管底高	管底高	管底高	管底高	管底高	管底高	管底高	管底高	管底高	管底高	管底高	管底高	管底高	管底高	管底高	管底高	管底高	管底高	管底高
NO.3024	0.000	-7.374	7.594	3.171																
NO.3034	0.000	-7.389	7.654	3.241																
NO.3044	0.000	-7.424	7.814	3.351																
NO.3054	0.000	-7.459	7.874	3.461																
NO.3064	0.000	-7.489	8.014	3.501																
NO.3074	0.000	-7.504	7.914	3.411																
NO.3084	0.000	-7.534	7.914	3.341																
NO.3094	0.000	-7.564	7.914	3.291																
NO.3104	0.000	-7.594	7.914	3.261																
NO.3114	0.000	-7.614	7.914	3.241																
NO.3124	0.000	-7.644	7.814	3.161																
NI-3202	8.114	-7.664	7.914	3.121																
NO.3144	0.000	-7.664	7.814	3.121																
NO.3144	0.000	-7.654	7.814	3.131																
NO.3154	0.000	-7.654	7.814	3.181																
NO.3164	0.000	-7.644	7.914	3.211																

凡例	
---	行政区界
---	処理分区界
---	幹線・準幹線
○	中間マンホール
⊕	接続マンホール
⊙	流入マンホール
→	下水の流れ方向